

GEMEINDE/COMMUNE BÜTGENBACH

**ÖFFENTLICHER VERKAUF DER GEMEINDEEINSCHLÄGE
DES WIRTSCHAFTSJAHRES 2025**

**VENTE PUBLIQUE DES COUPES COMMUNALES
DE L'EXERCICE 2025**

TOTAL : 14.343 M³

Der Verkauf findet statt
am **Freitag, den 18. Oktober 2024**

um **18.00 Uhr**

im Saal **FRANTZEN-BRÜLS**
Malmedyerstrasse 11
4750 BÜTGENBACH

La vente aura lieu,
le **vendredi 18 octobre 2024**

à **18.00 heures**

dans la salle **FRANTZEN-BRÜLS**
Malmedyerstrasse 11
4750 BÜTGENBACH

VERKAUF DURCH SUBMISSIONEN

Verkaufsverfahren Los für Los

Im Auftrag des Kollegiums :

Der Bürgermeister
Die Generaldirektorin

VENTE PAR SOUMISSIONS

Mode de vente lot par lot

Au nom du Collège :

Le Bourgmestre
La Directrice générale

Besichtigung der Lose nach Vereinbarung mit den
zuständigen Revierförstern.

Die bei der ersten Verkaufssitzung nicht
zugeschlagenen Lose werden auf dem
Submissionswege wieder zum Verkauf angeboten,
ohne neue Bekanntmachung.

Submissionseröffnung am
Dienstag, den 29 Oktober 2024
um **14.00 Uhr**
im Rathaus,
Zum Brand 40, Weywertz
4750 BÜTGENBACH

Visite des lots sur rendez-vous avec les préposés
forestiers compétents.

Les lots qui n'auraient pas été adjugés à la première
séance de vente seront réexposés en vente par voie
de soumissions cachetées sans nouvelle publicité.

Ouverture des soumissions, le
Mardi 29 octobre 2024
à **14.00 heures**
à l'Hôtel de Ville,
Zum Brand 40, Weywertz
4750 BÜTGENBACH

**GEMEINDE/COMMUNE
BÜTGENBACH**

Los Lot	Stk.Zahl Nombre	Inhalt Volume m³	Baumart Essence	Forstamt Cantonnement	Durchforstung	
					Durchforstung	Kahlhieb
120	720	836	Fi/Ep	Elsenborn	836	
121	5619	1652	Fi/Ep - Do/DO - TSUGA	Elsenborn	1652	
122	2433	990	Fi/Ep - Do/DO - Gran/AG - Elä/ME	Elsenborn	990	
123	1192	2174	Fi/Ep	Elsenborn	2174	
124	475	1867	Fi/Ep - Do/DO - TSUGA	Elsenborn	1867	
125	1549	2780	Fi/Ep	Elsenborn	244	2536
126	4608	824	Fi/Ep - Do/Do - Gran/AG	Elsenborn	824	
127	303	571	Fi/Ep - Do/Do - Nob/AN - JLä/MJ - TSUGA	Elsenborn	571	
128	1325	1197	Fi/Ep	Elsenborn		1197
129	421	1452	Fi/EP	Elsenborn		1452

GESAMT :	18645	14343
TOTAL :		

LOT/LOS 120

F.A./Cant. ELSNBORN



Eigt/Propr.BÜTGENBACH/BUTGENBACH GEM/CNE

AUSKÜNFTE/INFO : BOEMER Günther, 080/44.44.93, 0477/78.12.82

21,0177 Ha; 720 ST./bois; MITT.KUB./cub.moy.: 1161 dm³; MITT.UM./circ.moy.: 101 cm; 836 m³ STAMMHOLZ/grumes
D/P - C/P : 76/1, 76/2, 84/2, 84/3, 84/4

Lieu(x) - dit(s)

VENNBACH, GEMEINDE

Schätzg/Estim : _____	Preisans/M.à prix : _____	Ersth/Adjudicataire : _____
Angebot/Offre : _____	Genehmig/Approb : _____	Hauerl/Perm. expl. : _____

LOS/LOT 120

ART/SP CPE QU Type	Fi/EP DURCHF/AMELIOR /NORMAL /NORMAL								
Circ. Diam.	Nombre	Volume	Nombre	Volume	Nombre	Volume	Nombre	Volume	
25 8,0	1		-		-		-		
35 11,0	6	0,451 m³	-	-	-	-	-	-	
45 14,5	16		-		-		-		
55 17,5	43	13 m³	-	-	-	-	-	-	
65 20,5	61	23 m³	-	-	-	-	-	-	
75 24,0	79		-		-		-		
85 27,0	89	103 m³	-	-	-	-	-	-	
95 30,0	89		-		-		-		
105 33,5	76		-		-		-		
115 36,5	64	250 m³	-	-	-	-	-	-	
125 40,0	54		-		-		-		
135 43,0	47		-		-		-		
145 46,0	35	265 m³	-	-	-	-	-	-	
155 49,5	34		-		-		-		
165 52,5	16		-		-		-		
175 55,5	5	161 m³	-	-	-	-	-	-	
185 59,0	4		-		-		-		
195 62,0	1	20 m³	-	-	-	-	-	-	
TOTAL	720	835 m³	-	-	-	-	-	-	
REST.		-	-	-	-	-	-	-	

822/2024/3095/2/120 Tri 005

Kommentar für Los/Commentaires pour le lot 120

VOLUMENBERECHNUNG NACH OBERHÖHE / CALCUL DU VOLUME PAR HAUTEUR DOMINANTE

Unverbindliche Angaben / Informations sans engagement :

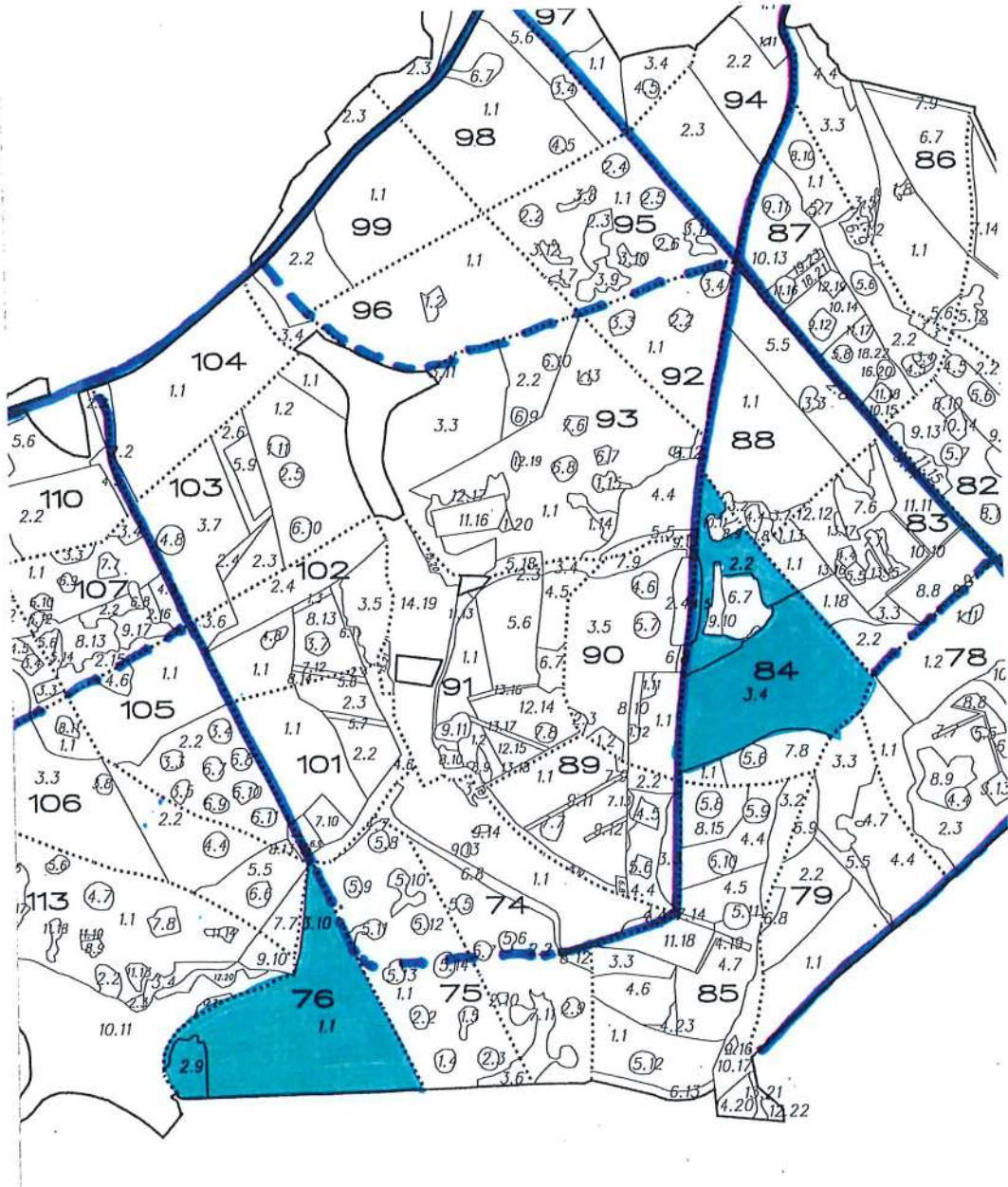
Schälschäden / Dégâts écorcement : 20 - 39 % der Stämme /des grumes

Wipfelbruch / Brise de cime : 6 - 19 % der Stämme /des grumes

Stockfäule / Pourriture de cœur : 6 - 10 % des Volumens / du volume

Forstamt Elsenborn – Revier Regenbergr – Los Nr. 120

Cantonnement d'Elsenborn – Triage Regenbergr – Lot n° 120



LOT/LOS 121

F.A./Cant. ELSENBORN



Eigt/Propr.BÜTGENBACH/BUTGENBACH GEM/CNE

AUSKÜNFTE/INFO : BOEMER Günther, 080/44.44.93, 0477/78.12.82

36,3557 Ha; 5619 ST./bois; MITT.KUB./cub.moy.: 294 dm³; MITT.UM./circ.moy.: 54 cm; 1652 m³ STAMMHOLZ/grumes
D/P - C/P : 79/3, 79/4, 79/6, 84/6, 84/7, 85/1, 85/3, 85/4, 85/5, 85/8, 101/2, 101/7, 102/2, 102/3, 102/4, 102/8, 103/2, 103/3, 103/4

Lieu(x) - dit(s)

GEMEINDE

Schätzg/Estim : _____	Preisans/M.à prix : _____	Ersth/Adjudicataire : _____
Angebot/Offre : _____	Genehmig/Approb : _____	Hauerl/Perm. expl. : _____

LOS/LOT 121

ART/SP CPE QU Type	Fi/EP DURCHF/AMELIOR /NORMAL /NORMAL		Do/DO DURCHF/AMELIOR /NORMAL /NORMAL		TSUGA DURCHF/AMELIOR /NORMAL /NORMAL					
	Circ.	Diam.	Nombre	Volume	Nombre	Volume	Nombre	Volume	Nombre	Volume
25	8,0		604		38		-		-	
35	11,0		1 299	73 m³	157	9,359 m³	-	-	-	-
45	14,5		994		94		-		-	
55	17,5		588	231 m³	50	19 m³	-	-	-	-
65	20,5		447	151 m³	14	3,702 m³	-	-	-	-
75	24,0		437		4		-		-	
85	27,0		315	421 m³	5	3,765 m³	-	-	-	-
95	30,0		249		1		-		-	
105	33,5		130		3		-		-	
115	36,5		63	433 m³	-	3,133 m³	1	1,494 m³	-	-
125	40,0		41		-		-		-	
135	43,0		19		-		1		-	
145	46,0		12	122 m³	4	8,533 m³	1	4,456 m³	-	-
155	49,5		6		3		-		-	
165	52,5		5		3		2		-	
175	55,5		-	28 m³	6	34 m³	2	13 m³	-	-
185	59,0		1		3		2		-	
195	62,0		1	7,248 m³	6	35 m³	-	7,718 m³	-	-
205	65,0		-		2		-		-	
215	68,5		-		2		-		-	
225	71,5		-		1		-		-	
235	75,0		-		2		-		-	
245	78,0		-	-	1	42 m³	-	-	-	-
TOTAL			5 211	1 466 m³	399	158 m³	9	27 m³	-	-
REST.			-	-	-	-	-	-	-	-

822/2024/3095/2/121 Tri 005

Kommentar für Los/Commentaires pour le lot 121

VOLUMENBERECHNUNG NACH OBERHÖHE / CALCUL DU VOLUME PAR HAUTEUR DOMINANTE

Unverbindliche Angaben / Informations sans engagement :

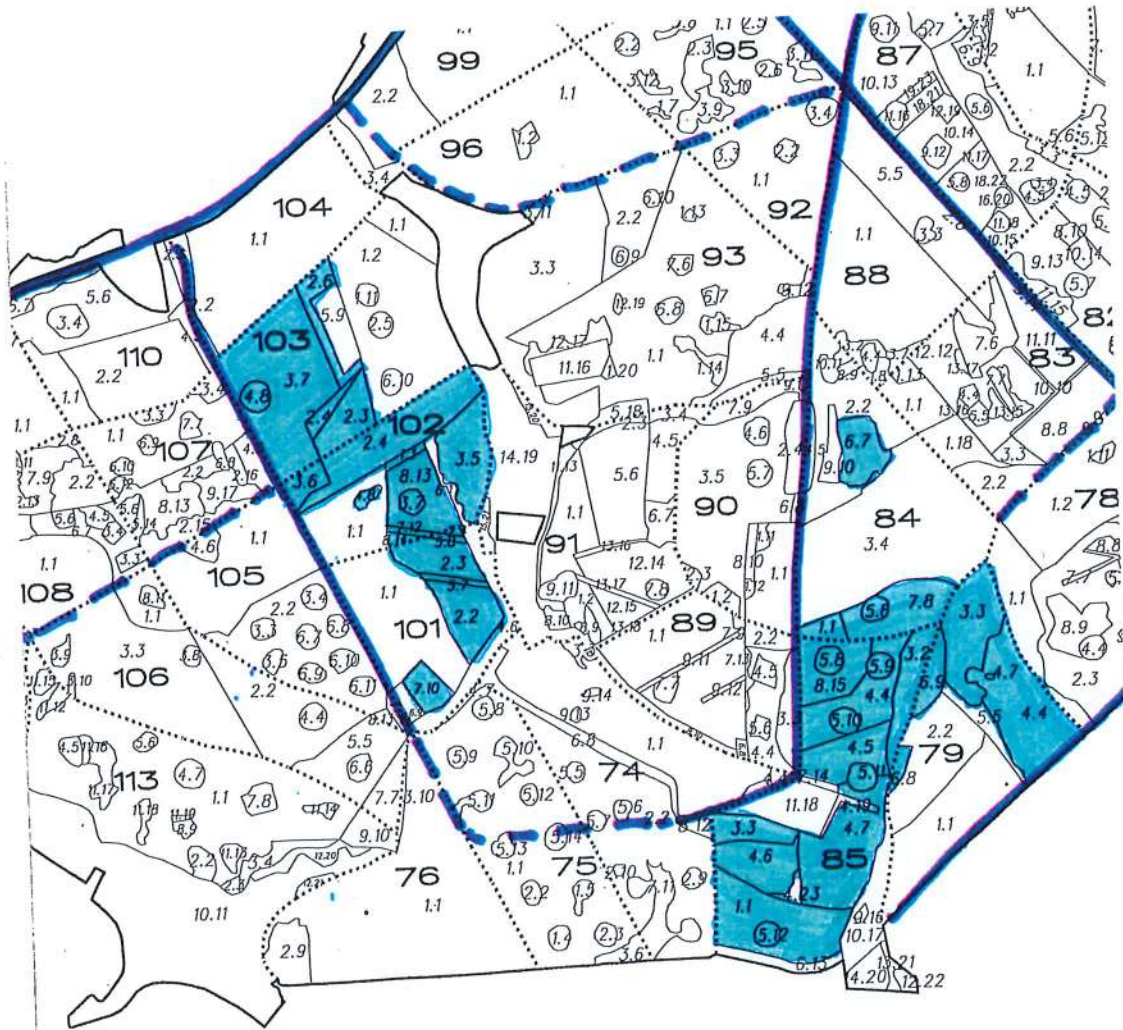
Schältschäden / Dégâts écorcement : 20 - 39% der Stämme / des grumes

Wipfelbruch / Brise de cime : 6 - 19 % der Stämme / des grumes

Stockfäule / Pourriture de cœur : 6 - 10 % des Volumens / du volume

Forstamt Elsenborn – Revier Regenbergr – Los-Nr. 121

Cantonnement d'Elsenborn – Triage Regenbergr – Lot n° 121



LOT/LOS 122

F.A./Cant. ELSENBORN



Eigt/Propr.BÜTGENBACH/BUTGENBACH GEM/CNE

AUSKÜNFTE/INFO : BOEMER Günther, 080/44.44.93, 0477/78.12.82

20,9716 Ha; 2433 ST./bois; MITT.KUB./cub.moy.: 407 dm³; MITT.UM./circ.moy.: 62 cm; 990 m3 STAMMHOLZ/grumes
 D/P - C/P : 106/5, 107/5, 107/6, 107/7, 107/8, 108/2, 108/3, 108/4, 108/5, 108/6, 108/8, 108/9, 108/10, 109/3, 109/4, 110/3, 110/5, 111/5, 111/8, 112/2, 112/3, 112/5, 113/3, 113/4, 113/9, 113/11, 114/3, 114/4, 114/6, 114/7, 114/11, 115/4

Lieu(x) - dit(s)

REGENBERG, AM GRÜNEN KLOSTER

Schätzg/Estim : _____	Preisans/M.à prix : _____	Ersth/Adjudicataire : _____
Angebot/Offre : _____	Genehmig/Approb : _____	Hauerl/Perm. expl. : _____

LOS/LOT 122

ART/SP CPE QU Type	Fi/EP DURCHF/AMELIOR /NORMAL /NORMAL		Do/DO DURCHF/AMELIOR /NORMAL /NORMAL		Gran/AG DURCHF/AMELIOR /NORMAL /NORMAL		ELä/ME DURCHF/AMELIOR /NORMAL /NORMAL	
	Circ.	Diam.	Nombre	Volume	Nombre	Volume	Nombre	Volume
25	8,0	82	-	-	-	-	-	-
35	11,0	405	27 m ³	-	-	-	-	-
45	14,5	520	-	-	-	-	-	-
55	17,5	454	167 m ³	-	-	-	-	-
65	20,5	307	103 m ³	1	0,362 m ³	1	0,328 m ³	-
75	24,0	214	-	-	-	-	-	-
85	27,0	152	200 m ³	2	1,348 m ³	-	-	-
95	30,0	80	-	-	2	-	-	-
105	33,5	42	-	-	1	-	1	-
115	36,5	27	143 m ³	4	5,029 m ³	-	2,449 m ³	4
125	40,0	21	-	-	-	-	-	-
135	43,0	16	-	4	-	-	-	-
145	46,0	16	97 m ³	4	15 m ³	-	-	-
155	49,5	11	-	8	-	-	-	-
165	52,5	9	-	3	-	-	-	-
175	55,5	6	74 m ³	4	38 m ³	-	-	1
185	59,0	4	-	1	-	-	1	-
195	62,0	-	15 m ³	2	11 m ³	-	-	-
205	65,0	-	-	1	-	-	-	-
215	68,5	2	10 m ³	-	4,118 m ³	-	-	-
TOTAL		2 368	836 m³	34	75 m³	4	2,777 m³	7
REST.			-		-		-	-

822/2024/3095/2/122 Tri 005

LOS/LOT 122

ART/SP CPE QU Type	TH DURCHF/AMELIOR /NORMAL /NORMAL		TSUGA DURCHF/AMELIOR /NORMAL /NORMAL							
	Circ.	Diam.	Nombre	Volume	Nombre	Volume	Nombre	Volume	Nombre	Volume
135	43,0	-	-	-	2	-	-	-	-	-
145	46,0	-	-	-	1	6,380 m³	-	-	-	-
155	49,5	1	-	-	2	-	-	-	-	-
165	52,5	1	-	-	3	-	-	-	-	-
175	55,5	1	8,234 m³	-	4	28 m³	-	-	-	-
185	59,0	-	-	-	3	-	-	-	-	-
195	62,0	-	-	-	1	15 m³	-	-	-	-
205	65,0	-	-	-	1	4,600 m³	-	-	-	-
TOTAL		3	8,234 m³	-	17	54 m³	-	-	-	-
REST.			-	-		-	-	-	-	-

822/2024/3095/2/122 Tri 005

Kommentar für Los/Commentaires pour le lot 122

VOLUMENBERECHNUNG NACH OBERHÖHE / CALCUL DU VOLUME PAR HAUTEUR DOMINANTE

Unverbindliche Angaben / Informations sans engagement :

Schälsschäden / Dégâts écorcement : 40 - 59% der Stämme /des grumes

Wipfelbruch / Brise de cime : 6 - 19 % der Stämme /des grumes

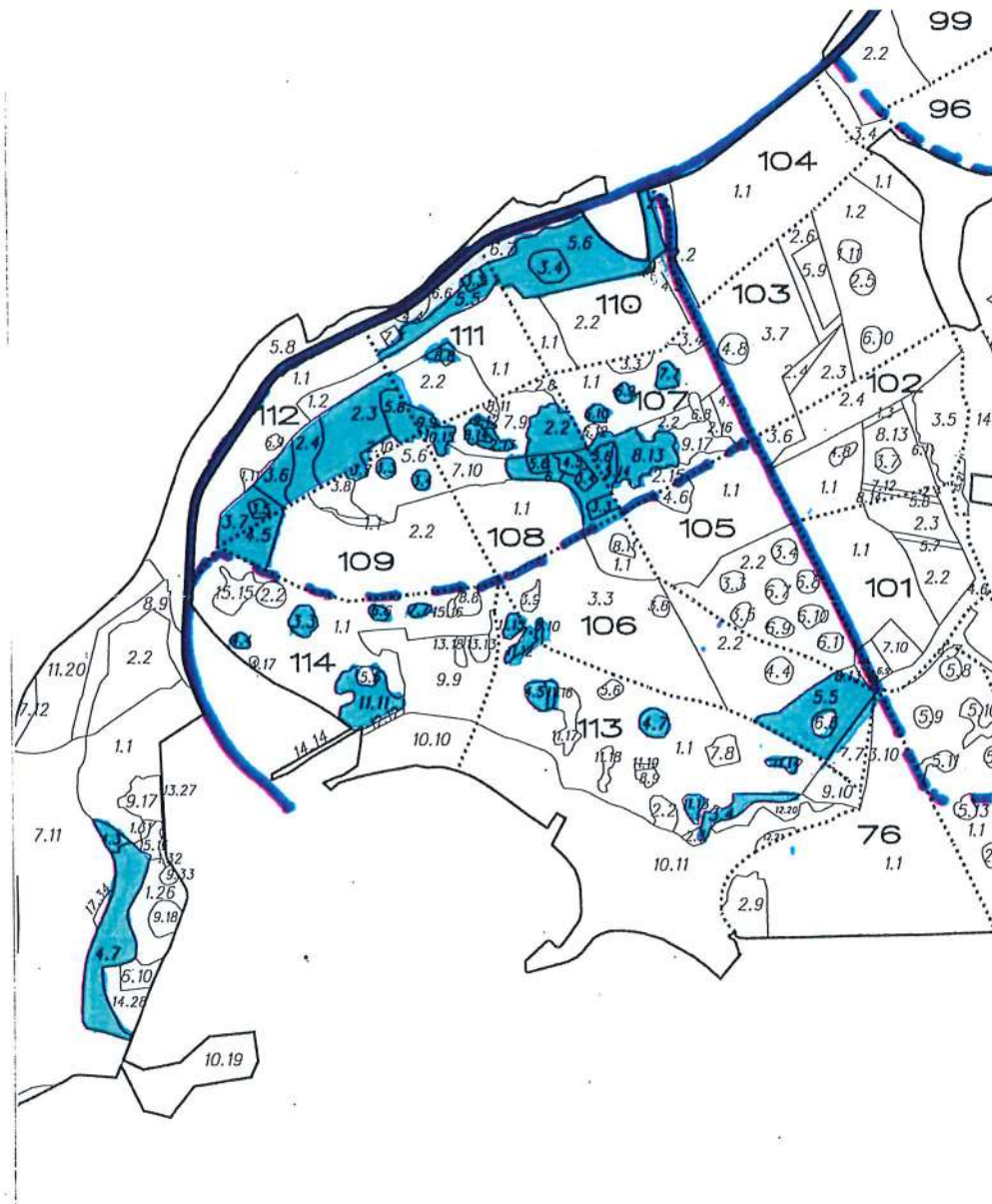
Stockfäule / Pourriture de cœur : 6 - 10 % des Volumens / du volume

Vorhandene Rückegassen sind einzuhalten.

Les Layons de débardage présents doivent être empruntés.

Forstamt Elsenborn – Revier Regenbergr – Los Nr. 122

Cantonnement d'Elsenborn – Triage Regenbergr – Lot n° 122



LOT/LOS 123

F.A./Cant. ELSENBORN



Eigt/Propr.BÜTGENBACH/BUTGENBACH GEM/CNE

AUSKÜNFTE/INFO : BOEMER Günther, 080/44.44.93, 0477/78.12.82

41,6555 Ha; 1192 ST./bois; MITT.KUB./cub.moy.: 1824 dm³; MITT.UM./circ.moy.: 121 cm; 2174 m3 STAMMHOLZ/grumes
D/P - C/P : 107/1, 107/2, 107/3, 107/4, 108/1, 109/2, 110/1, 110/2, 111/1, 112/1, 115/1, 115/2, 115/20, 115/21

Lieu(x) - dit(s)

REGENBERG; AM GRÜNEN KLOSTER

Schätzg/Estim : _____	Preisans/M.à prix : _____	Ersth/Adjudicataire : _____
Angebot/Offre : _____	Genehmig/Approb : _____	Hauerl/Perm. expl. : _____

LOS/LOT 123

ART/SP CPE QU Type	Fi/EP DURCHF/AMELIOR /NORMAL /NORMAL								
Circ. Diam.	Nombre	Volume	Nombre	Volume	Nombre	Volume	Nombre	Volume	
35 11,0	9	0,708 m³	-	-	-	-	-	-	
45 14,5	29		-	-	-	-	-	-	
55 17,5	50	17 m³	-	-	-	-	-	-	
65 20,5	63	24 m³	-	-	-	-	-	-	
75 24,0	107		-	-	-	-	-	-	
85 27,0	107	128 m³	-	-	-	-	-	-	
95 30,0	108		-	-	-	-	-	-	
105 33,5	91		-	-	-	-	-	-	
115 36,5	99	327 m³	-	-	-	-	-	-	
125 40,0	66		-	-	-	-	-	-	
135 43,0	50		-	-	-	-	-	-	
145 46,0	62	353 m³	-	-	-	-	-	-	
155 49,5	76		-	-	-	-	-	-	
165 52,5	68		-	-	-	-	-	-	
175 55,5	64	641 m³	-	-	-	-	-	-	
185 59,0	42		-	-	-	-	-	-	
195 62,0	39	334 m³	-	-	-	-	-	-	
205 65,0	17		-	-	-	-	-	-	
215 68,5	24		-	-	-	-	-	-	
225 71,5	10		-	-	-	-	-	-	
235 75,0	2		-	-	-	-	-	-	
245 78,0	3	300 m³	-	-	-	-	-	-	
255 81,0	1		-	-	-	-	-	-	
265 84,5	4		-	-	-	-	-	-	
275 87,5	-		-	-	-	-	-	-	
285 90,5	1	49 m³	-	-	-	-	-	-	
TOTAL	1 192	2 174 m³	-	-	-	-	-	-	
REST.		-	-	-	-	-	-	-	

822/2024/3095/2/123 Tri 005

Kommentar für Los/Commentaires pour le lot 123**VOLUMENBERECHNUNG NACH OBERHÖHE / CALCUL DU VOLUME PAR HAUTEUR DOMINANTE**

Unverbindliche Angaben / Informations sans engagement :

Schältschäden / Dégâts écorcement : 20 - 39% der Stämme /des grumes

Wipfelbruch / Brise de cime : 6 - 19 % der Stämme /des grumes

Splitter (geschätzt) / Mitraille (estimée) : 1 – 5 % der Stämme / des grumes

Stockfäule / Pourriture de cœur : 6 - 10 % des Volumens / du volume

Die Maschinen dürfen die Rückegassen nicht verlassen.

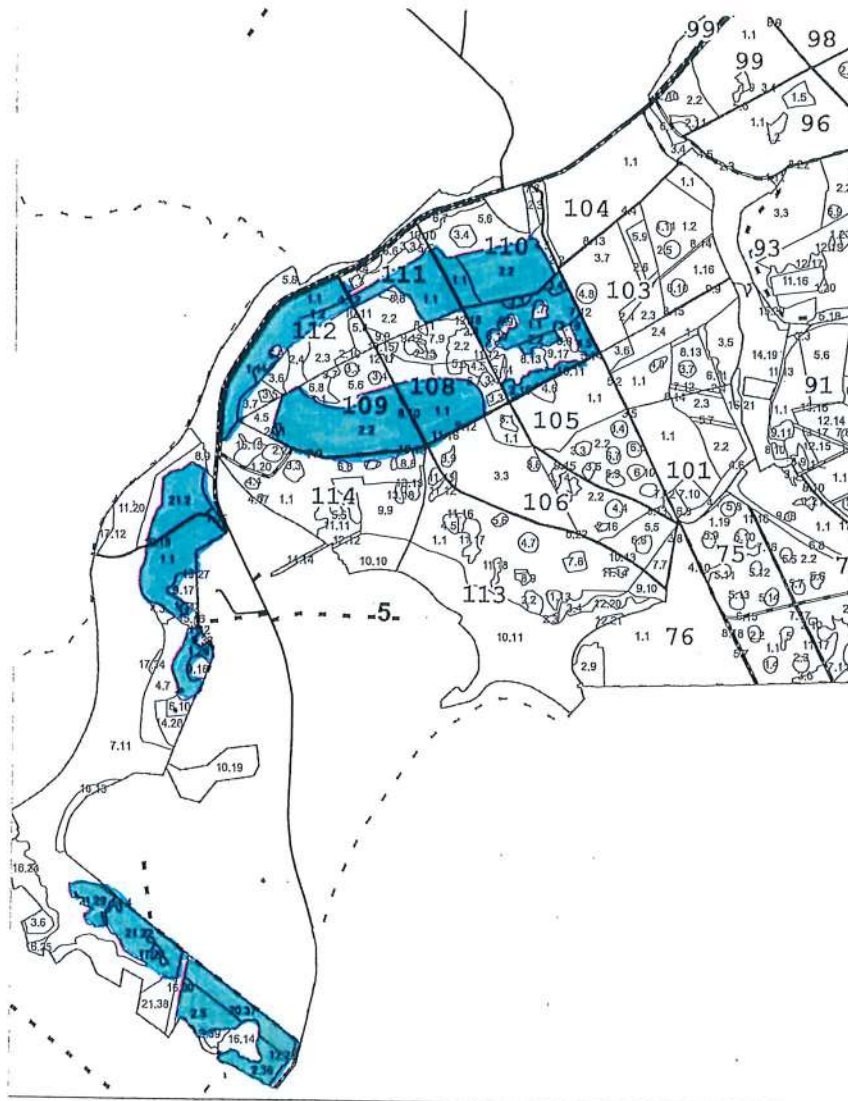
Les machines ne peuvent pas quitter les layons de débardage.

Um die Verjüngungsflächen zu schonen, müssen die Bäume gegebenenfalls vor dem Rücken zweigeteilt werden. Das Astwerk ist in den Gassen zu konzentrieren.

Pour épargner la régénération les arbres doivent, le cas échéant, être coupés en deux avant le débardage. Les branches doivent être concentrées dans les layons de débardage.

Forstamt Elsenborn – Revier Regenbergl – Los Nr. 123

Cantonnement d'Elsenborn – Triage Regenbergl – Lot n° 123



AUSKÜNFTE/INFO : BOEMER Günther, 080/44.44.93, 0477/78.12.82

34,7278 Ha; 475 ST./bois; MITT.KUB./cub.moy.: 3930 dm³; MITT.UM./circ.moy.: 181 cm; 1867 m³ STAMMHOLZ/grumes
D/P - C/P : 105/1, 105/2, 105/3, 105/6, 106/2, 106/3, 106/4, 106/7, 113/1, 114/1

Lieu(x) - dit(s)

REGENBERG

Schätzg/Estim : _____	Preisans/M.à prix : _____	Ersth/Adjudicataire : _____
Angebot/Offre : _____	Genehmig/Approb : _____	Hauerl/Perm. expl. : _____

LOS/LOT 124		Fi/EP		Do/DO		TSUGA			
ART/SP	CPE	DURCHF/AMELIOR		DURCHF/AMELIOR		DURCHF/AMELIOR			
QU	Type	/NORMAL		/NORMAL		/NORMAL			
		/NORMAL		/NORMAL		/NORMAL			
Circ.	Diam.	Nombre	Volume	Nombre	Volume	Nombre	Volume	Nombre	Volume
75	24,0	1		-		-		-	
85	27,0	4	3,749 m ³	-	-	-	-	-	-
95	30,0	5		-		-		-	
105	33,5	4		-		-		-	
115	36,5	7	21 m ³	1	1,298 m ³	-	-	-	-
125	40,0	9		-		-		-	
135	43,0	15		-		-		-	
145	46,0	21	100 m ³	1	2,114 m ³	-	-	-	-
155	49,5	35		1		-		-	
165	52,5	47		1		1		-	
175	55,5	50	429 m ³	4	18 m ³	6	24 m ³	-	-
185	59,0	65		1		-		-	
195	62,0	57	514 m ³	2	11 m ³	4	17 m ³	-	-
205	65,0	39		2		5		-	
215	68,5	54		-		1		-	
225	71,5	13		-		-		-	
235	75,0	7		-		-		-	
245	78,0	9	665 m ³	-	8,712 m ³	-	29 m ³	-	-
255	81,0	1		-		-		-	
265	84,5	2	23 m ³	-	-	-	-	-	-
TOTAL		445	1 756 m ³	13	41 m ³	17	70 m ³	-	-
REST.			-		-		-		-

822/2024/3095/2/124 Tri 005

Kommentar für Los/Commentaires pour le lot 124

VOLUMENBERECHNUNG NACH OBERHÖHE / CALCUL DU VOLUME PAR HAUTEUR DOMINANTE

Unverbindliche Angaben / Informations sans engagement :

Schälsschäden / Dégâts écorcement : 6 - 19% der Stämme /des grumes

Wipfelbruch / Brise de cime : 6 - 19 % der Stämme /des grumes

Splitter (geschätzt) / Mitrailie (estimée) : 1 – 5 % der Stämme / des grumes

Stockfäule / Pourriture de cœur : 1 - 5 % des Volumens / du volume

Die Maschinen dürfen die Rückegassen nicht verlassen.

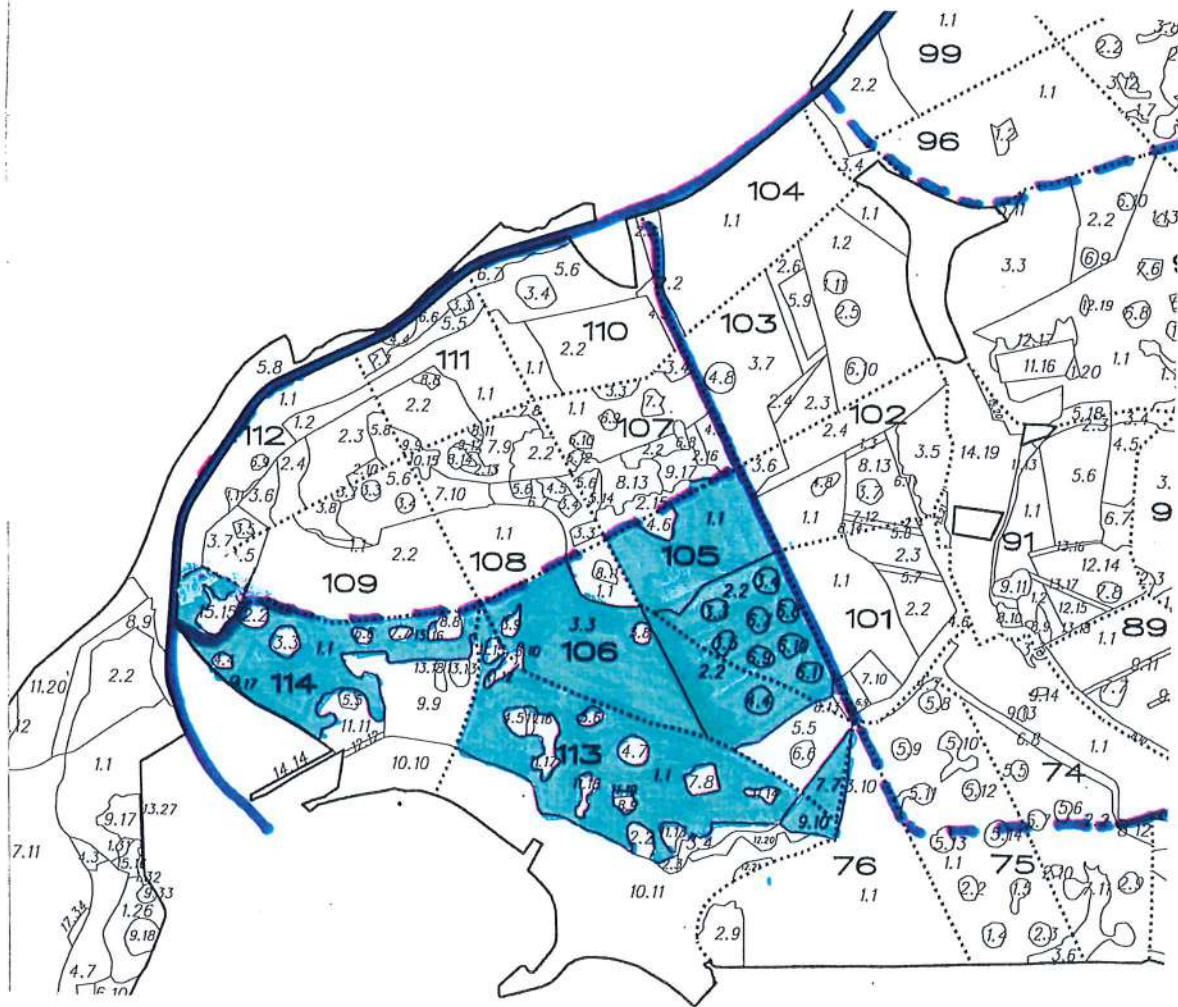
Les machines ne peuvent pas quitter les layons de débardage.

Um die Verjüngungsflächen und den Restbestand zu schonen, müssen die Bäume gegebenenfalls vor dem Rücken zweigeteilt werden. Das Astwerk ist in den Gassen zu konzentrieren.

Pour épargner la régénération et le restant du peuplement les arbres doivent, le cas échéant, être coupés en deux avant le débardage. Les branches doivent être concentrées dans les layons de débardage.

Forstamt Elsenborn – Revier Regenbergr – Los Nr. 124

Cantonnement d'Elsenborn – Triage Regenbergr – Lot n° 124





AUSKÜNFTE/INFO : BOEMER Günther, 080/44.44.93, 0477/78.12.82

13,1876 Ha; 1549 ST./bois; MITT.KUB./cub.moy.: 1794 dm³; MITT.UM./circ.moy.: 127 cm; 2780 m³ STAMMHOLZ/grumes
D/P - C/P : 103/1, 104/1

Lieu(x) - dit(s)

GEMEINDE

Schätzg/Estim : _____ Preisans/M.à prix : _____ Ersth/Adjudicataire : _____
Angebot/Offre : _____ Genehmig/Approb : _____ Hauerl/Perm. expl. : _____

LOS/LOT 125		Fi/EP DURCHF/AMELIOR /NORMAL /NORMAL		Fi/EP KAHLH/DEFINITIV /NORMAL /NORMAL		Fi/EP KAHLH/DEFINITIV RANDB/BORDURE /NORMAL			
Circ.	Diam.	Nombre	Volume	Nombre	Volume	Nombre	Volume	Nombre	Volume
45	14,5	1		-		-		-	
55	17,5	-	0,178 m ³	-	-	-	-	-	-
65	20,5	3	1,296 m ³	5	2,120 m ³	-	-	-	-
75	24,0	6		7		1		-	
85	27,0	22	21 m ³	20	19 m ³	2	1,815 m ³	-	-
95	30,0	41		52		2		-	
105	33,5	40		146		6		-	
115	36,5	30	133 m ³	217	538 m ³	12	23 m ³	-	-
125	40,0	23		226		17		-	
135	43,0	15		240		16		-	
145	46,0	5	82 m ³	156	1 231 m ³	19	91 m ³	-	-
155	49,5	-		89		18		-	
165	52,5	2		39		16		-	
175	55,5	-	6,086 m ³	15	404 m ³	10	112 m ³	-	-
185	59,0	-		7		8		-	
195	62,0	-	-	3	39 m ³	4	40 m ³	-	-
205	65,0	-		1		3		-	
215	68,5	-		-		1		-	
225	71,5	-	-	-	4,514 m ³	3	30 m ³	-	-
TOTAL		188	244 m ³	1 223	2 238 m ³	138	298 m ³	-	-
REST.			-		-		-		-

822/2024/3095/2/125 Tri 005

Kommentar für Los/Commentaires pour le lot 125

VOLUMENBERECHNUNG NACH OBERHÖHE / CALCUL DU VOLUME PAR HAUTEUR DOMINANTE

Unverbindliche Angaben / Informations sans engagement :

Schältschäden / Dégâts écorcement : 6 - 19 % der Stämme /des grumes

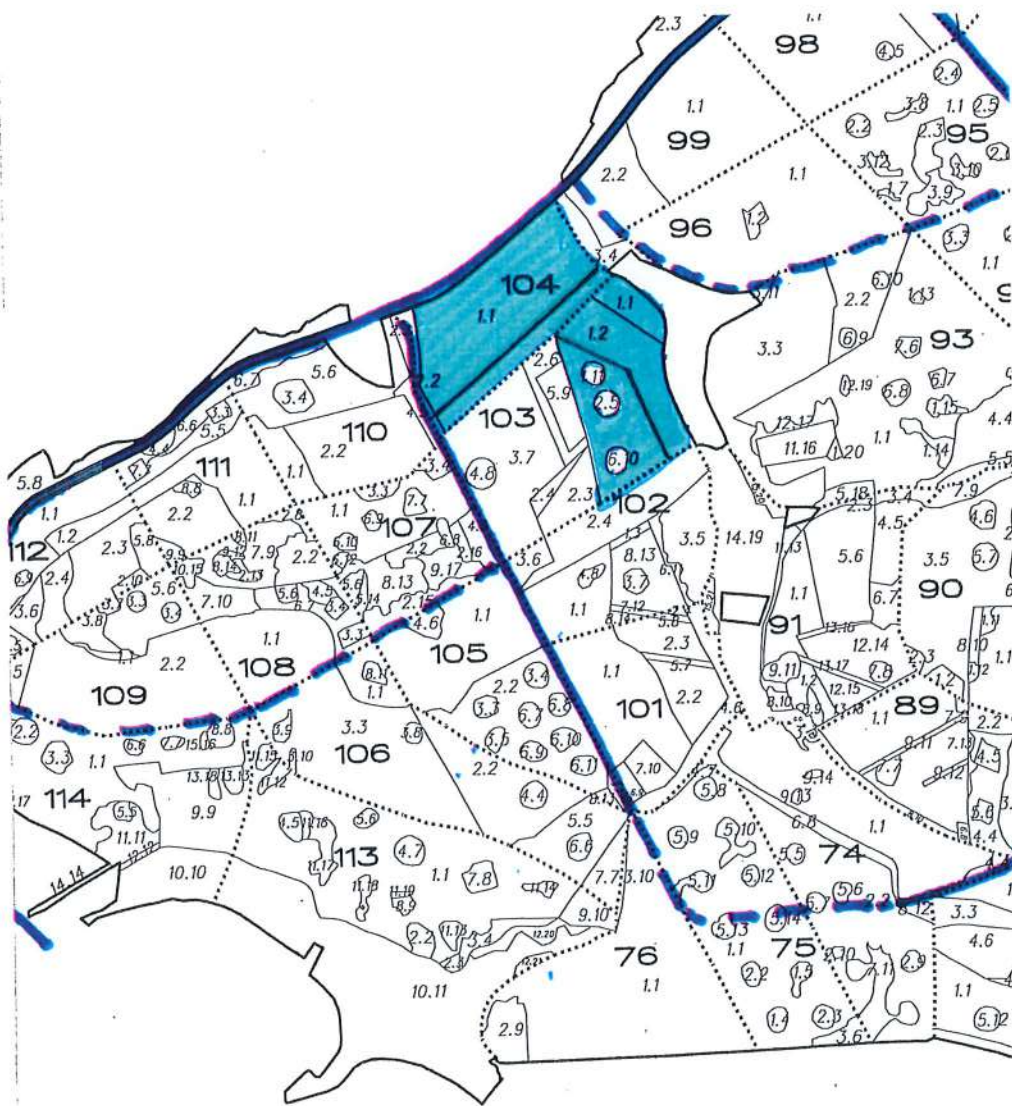
Wipfelbruch / Brise de cime : 1 - 5 % der Stämme /des grumes

Stockfäule / Pourriture de cœur : 1 - 5 % des Volumens / du volume

Im Kahlschlag muss das Astwerk auf Gassen konzentriert werden. Die Maschinen dürfen nur auf diesen Reisigmatten fahren.
Dans la coupe-à-blanc les branches doivent être concentrées pour former des tapis. Les engins peuvent uniquement circuler sur ces tapis de branches.

Forstamt Elsenborn – Revier Regenbergl – Los Nr. 125

Cantonnement d'Elsenborn – Triage Regenbergl – Lot n° 125



LOT/LOS 126

F.A./Cant. ELSENBORN



Eigt/Propr.BÜTGENBACH/BUTGENBACH GEM/CNE

AUSKÜNFTE/INFO : GROSS Edgar, 080/44.79.14, 0477/78.12.85

30,2327 Ha; 4608 ST./bois; MITT.KUB./cub.moy.: 179 dm³; MITT.UM./circ.moy.: 48 cm; 824 m3 STAMMHOLZ/grumes
 D/P - C/P : 137/9, 138/12, 138/13, 139/4, 139/7, 140/6, 140/11, 140/12, 140/13, 140/15, 141/4, 142/5, 142/6, 143/5, 143/6, 143/10, 206/4, 206/6, 206/7, 206/11

Lieu(x) - dit(s)

HAARDT, RURBUSCH

Schätzg/Estim : _____ Preisans/M.à prix : _____ Ersth/Adjudicataire : _____
 Angebot/Offre : _____ Genehmig/Approb : _____ Hauerl/Perm. expl. : _____

LOS/LOT 126		Fi/EP		Do/DO		Gran/AG			
ART/SP	CPE	DURCHF/AMELIOR		DURCHF/AMELIOR		DURCHF/AMELIOR			
QU	Type	/NORMAL		/NORMAL		/NORMAL			
		/NORMAL		/NORMAL		/NORMAL			
Circ.	Diam.	Nombre	Volume	Nombre	Volume	Nombre	Volume	Nombre	Volume
25	8,0	503		-		-		-	
35	11,0	1 213	72 m ³	-		-		-	
45	14,5	1 149		-		-		-	
55	17,5	746	273 m ³	-		-		-	
65	20,5	465	144 m ³	-		-		-	
75	24,0	265		-		-		-	
85	27,0	142	203 m ³	-		-		-	
95	30,0	75		1		1		-	
105	33,5	23		-		1		-	
115	36,5	5	88 m ³	-	0,786 m ³	-	2,025 m ³	-	
125	40,0	6		-		1		-	
135	43,0	-		-		3		-	
145	46,0	1	11 m ³	1	1,928 m ³	-	7,196 m ³	-	
155	49,5	-		-		1		-	
165	52,5	-		-		1		-	
175	55,5	-		1	2,861 m ³	1	8,358 m ³	-	
185	59,0	-		-		-		-	
195	62,0	1	2,470 m ³	-		1	3,848 m ³	-	
205	65,0	-		1	3,983 m ³	-		-	
TOTAL		4 594	793 m ³	4	9,558 m ³	10	21 m ³	-	
REST.									

822/2024/3095/2/126 Tri 006

Kommentar für Los/Commentaires pour le lot 126

VOLUMENBERECHNUNG NACH OBERHÖHE / CALCUL DU VOLUME PAR HAUTEUR OMINANTE

Unverbindliche Angaben / Informations sans engagement :

Schälsschäden / Dégâts écorcement : 60 - 79 % der Stämme /des grumes

Stockfäule / Pourriture de cœur : 1 - 5 % des Volumens / du volume

Wipfelbruch / Brise de cime : 6 - 19 % der Stämme /des grumes

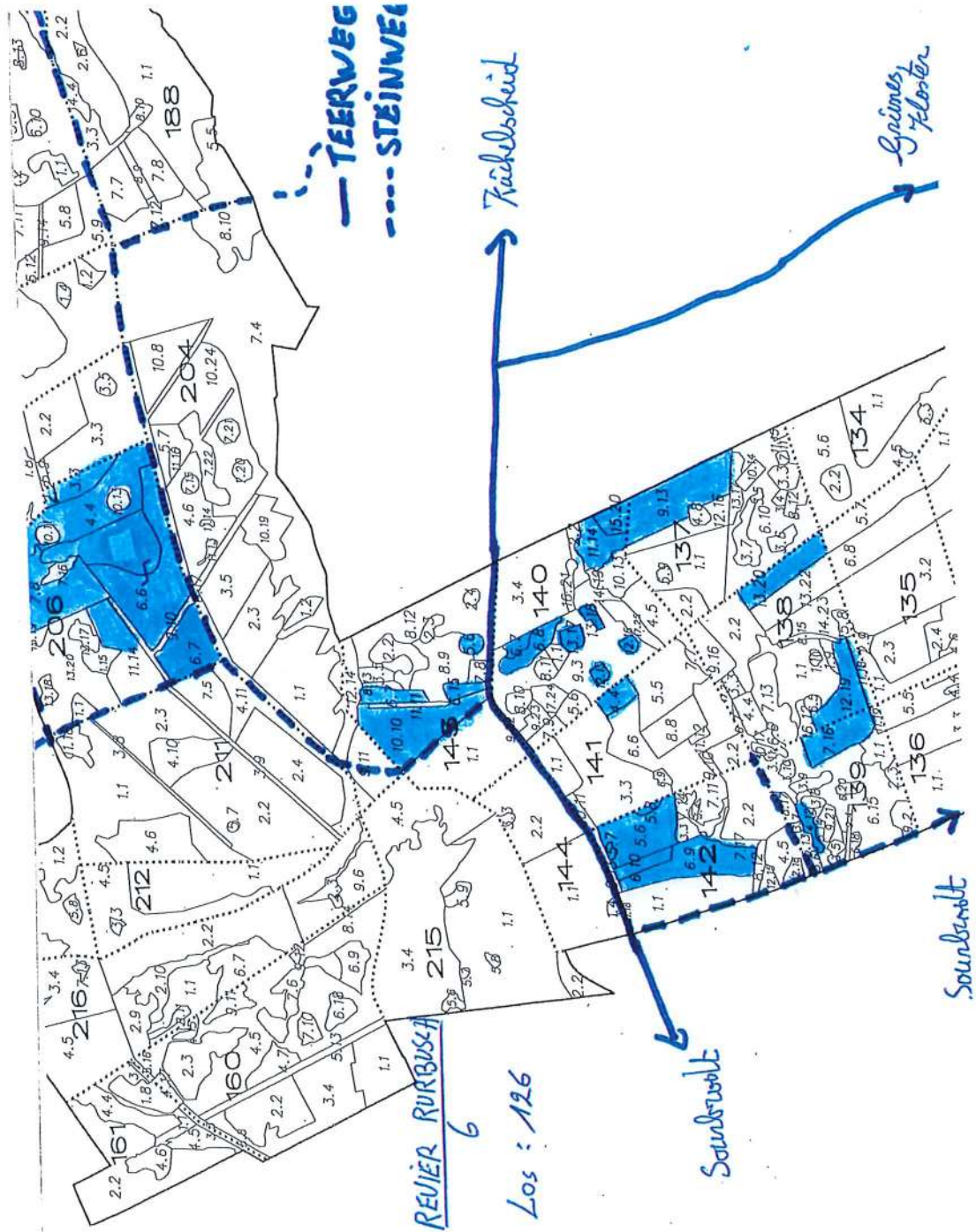
Nicht befahrbare Feuchtzone / Zone humide non access. avec engins : 20 % des Volumens / du volume

Rückegassen Pflicht

Layons de débardage obligatoire

Forstamt Elsenborn – Revier Rurbusch – Los Nr. 126

Cantonnement d'Elsenborn – Triage Rurbusch – Lot n° 126



LOT/LOS 127

F.A./Cant. ELSENBORN



Eigt/Propr.BÜTGENBACH/BUTGENBACH GEM/CNE

AUSKÜNFTE/INFO : GROSS Edgar, 080/44.79.14, 0477/78.12.85

16,3655 Ha; 303 ST./bois; MITT.KUB./cub.moy.: 1884 dm³; MITT.UM./circ.moy.: 128 cm; 571 m³ STAMMHOLZ/grumes
D/P - C/P : 134/1, 134/2, 134/3, 134/4, 137/3, 140/2, 140/3, 140/5, 140/8, 141/3, 142/4, 143/2, 143/3, 204/9, 215/4

Lieu(x) - dit(s)

HAARDT, LAEGER, RURBUSCH

Schätzg/Estim : _____	Preisans/M.à prix : _____	Ersth/Adjudicataire : _____
Angebot/Offre : _____	Genehmig/Approb : _____	Hauerl/Perm. expl. : _____

LOS/LOT 127

ART/SP CPE QU Type	Fi/EP DURCHF/AMELIOR /NORMAL /NORMAL	Do/DO DURCHF/AMELIOR /NORMAL /NORMAL	Nob/AN DURCHF/AMELIOR /NORMAL /NORMAL	JLä/MJ DURCHF/AMELIOR /NORMAL /NORMAL				
Circ. Diam.	Nombre	Volume	Nombre	Volume	Nombre	Volume	Nombre	Volume
35 11,0	1	0,077 m³	-	-	-	-	-	-
45 14,5	3		-	-	-	-	-	-
55 17,5	1	0,709 m³	-	-	-	-	-	-
65 20,5	8	3,009 m³	-	-	-	-	-	-
75 24,0	12		-	-	-	-	-	-
85 27,0	25	24 m³	-	-	1	0,602 m³	-	-
95 30,0	28		-	-	-	-	-	-
105 33,5	37		-	-	2		-	-
115 36,5	36	113 m³	-	-	-	1,898 m³	1	1,341 m³
125 40,0	17		-	-	1		-	-
135 43,0	23		-	-	1		4	
145 46,0	16	105 m³	1	2,228 m³	-	2,993 m³	-	7,340 m³
155 49,5	10		2		-		1	
165 52,5	11		-	-	-	-	-	-
175 55,5	17	116 m³	1	8,421 m³	2	5,584 m³	-	2,396 m³
185 59,0	10		2		-		-	-
195 62,0	10	83 m³	-	7,408 m³	-	-	-	-
205 65,0	2		2		-		-	-
215 68,5	8		-	-	-	-	-	-
225 71,5	2	64 m³	-	9,172 m³	-	-	-	-
TOTAL	277	509 m³	8	27 m³	7	11 m³	6	11 m³
REST.		-		-		-		-

822/2024/3095/2/127 Tri 006

LOS/LOT 127

ART/SP CPE QU Type	TSUGA DURCHF/AMELIOR /NORMAL /NORMAL							
Circ. Diam.	Nombre	Volume	Nombre	Volume	Nombre	Volume	Nombre	Volume
125 40,0	1		-		-		-	
135 43,0	-		-		-		-	
145 46,0	1	3,761 m³	-	-	-	-	-	-
155 49,5	-		-		-		-	
165 52,5	1		-		-		-	
175 55,5	1	5,915 m³	-	-	-	-	-	-
185 59,0	-		-		-		-	
195 62,0	-	-	-	-	-	-	-	-
205 65,0	1	4,246 m³	-	-	-	-	-	-
TOTAL	5	14 m³	-	-	-	-	-	-
REST.		-		-		-		-

822/2024/3095/2/127 Tri 006

Kommentar für Los/Commentaires pour le lot 127

VOLUMENBERECHNUNG NACH OBERHÖHE / CALCUL DU VOLUME PAR HAUTEUR DOMINANTE

Unverbindliche Angaben / Informations sans engagement :

Schälschäden / Dégâts écorcement : 6 - 19 % der Stämme /des grumes

Stockfäule / Pourriture de cœur : 1 - 5 % des Volumens / du volume

Wipfelbruch / Brise de cime : 1 - 5 % der Stämme /des grumes

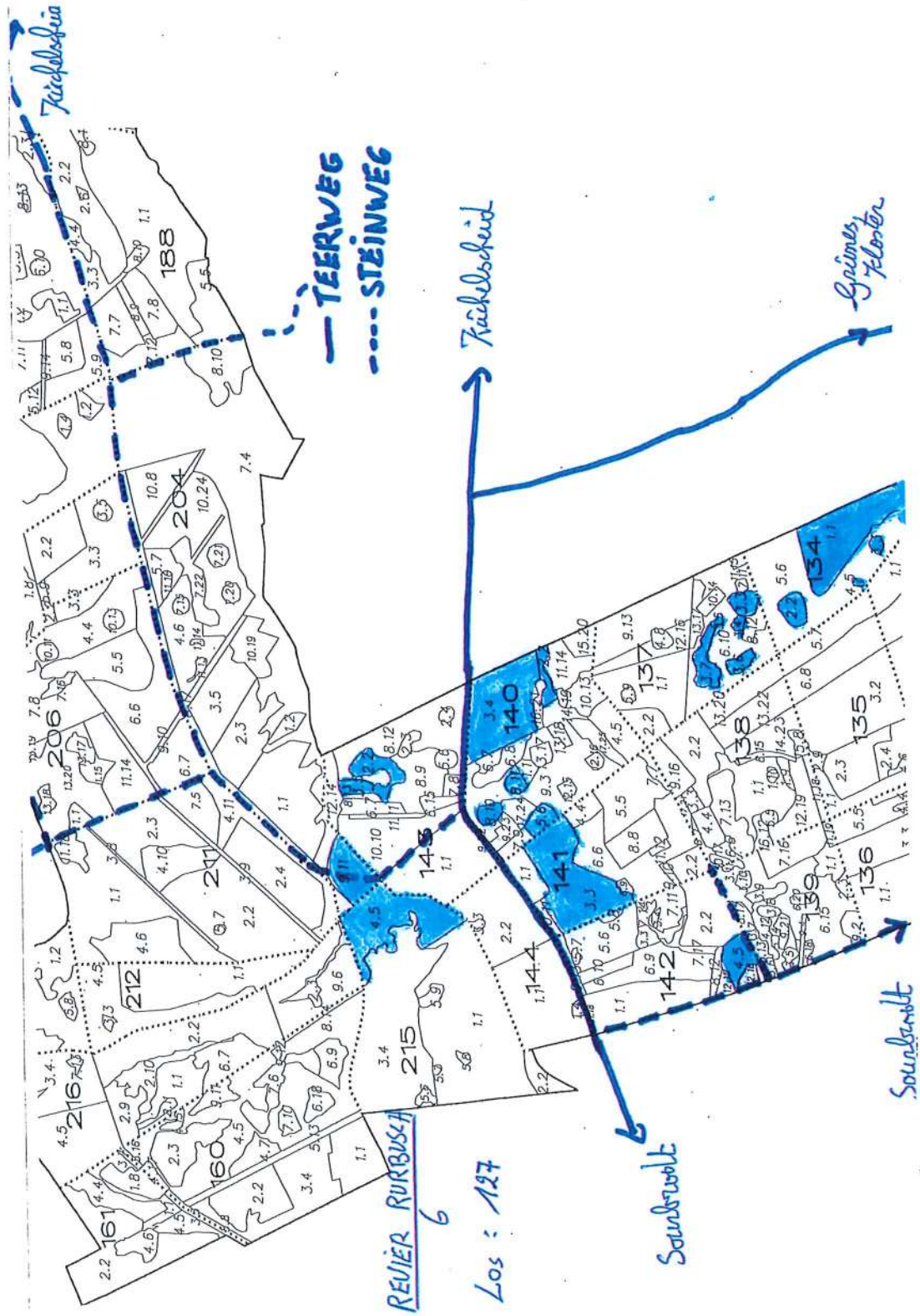
Nicht befahrbare Feuchtzone / Zone humide non access. avec engins : 9 % des Volumens / du volume

Rückegassen Pflicht

Layons de débardage obligatoire

Forstamt Elsenborn – Revier Rurbusch – Los Nr. 127

Cantonnement d'Elsenborn – Triage Rurbusch – Lot n° 127



LOT/LOS 128

F.A./Cant. ELSENBORN



Eigt/Propr.BÜTGENBACH/BUTGENBACH GEM/CNE

AUSKÜNFTE/INFO : GROSS Edgar, 080/44.79.14, 0477/78.12.85

4,6148 Ha; 1325 ST./bois; MITT.KUB./cub.moy.: 903 dm³; MITT.UM./circ.moy.: 99 cm; 1197 m³ STAMMHOLZ/grumes
D/P - C/P : 205/3

Lieu(x) - dit(s)

HAARDT

Schätzg/Estim : _____	Preisans/M.à prix : _____	Ersth/Adjudicataire : _____
Angebot/Offre : _____	Genehmig/Approb : _____	Hauerl/Perm. expl. : _____

LOS/LOT 128

ART/SP CPE QU Type	Fi/EP KAHLH/DEFINITIV /NORMAL /NORMAL	Fi/EP KAHLH/DEFINITIV RANDB/BORDURE /NORMAL						
Circ. Diam.	Nombre	Volume	Nombre	Volume	Nombre	Volume	Nombre	Volume
45 14,5	1		-		-		-	
55 17,5	21	5,165 m³	-	-	-	-	-	-
65 20,5	53	19 m³	-	-	-	-	-	-
75 24,0	137		2		-		-	
85 27,0	195	190 m³	5	3,439 m³	-	-	-	-
95 30,0	274		8		-		-	
105 33,5	254		11		-		-	
115 36,5	178	683 m³	7	21 m³	-	-	-	-
125 40,0	96		10		-		-	
135 43,0	37		7		-		-	
145 46,0	17	229 m³	2	25 m³	-	-	-	-
155 49,5	3		3		-		-	
165 52,5	-		-		-		-	
175 55,5	1	9,269 m³	2	9,990 m³	-	-	-	-
185 59,0	-	-	1	2,543 m³	-	-	-	-
TOTAL	1 267	1 135 m³	58	62 m³	-	-	-	-
REST.		-		-	-	-	-	-

822/2024/3095/2/128 Tri 006

Kommentar für Los/Commentaires pour le lot 128**VOLUMENBERECHNUNG NACH OBERHÖHE / CALCUL DU VOLUME PAR HAUTEUR DOMINANTE**

Unverbindliche Angaben / Informations sans engagement :

Schälschäden / Dégâts écorcement : 20 - 39 % der Stämme /des grumes

Stockfäule / Pourriture de cœur : 1 - 5 % des Volumens / du volume

Wipfelbruch / Brise de cime : 1 - 5 % der Stämme /des grumes

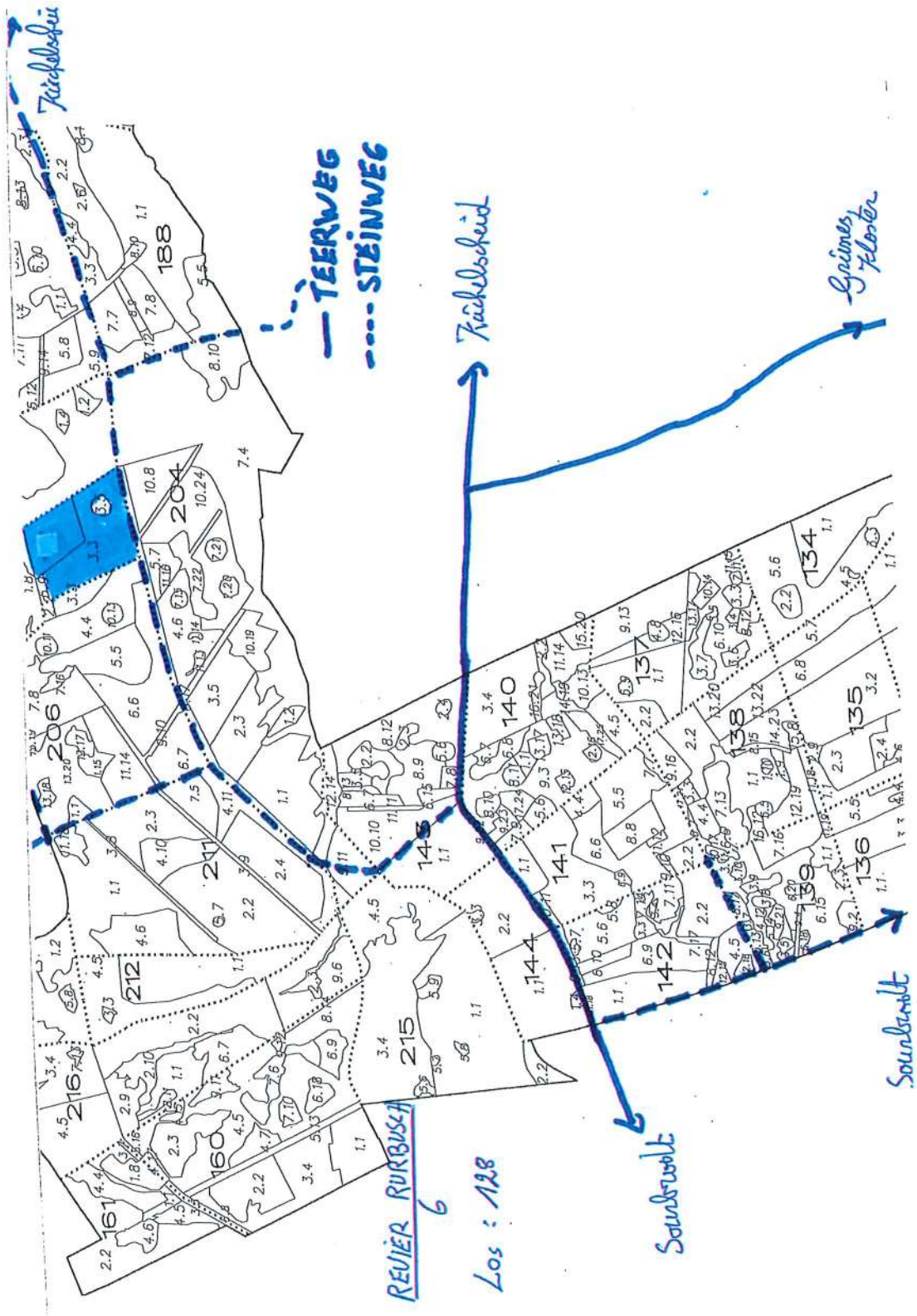
Nicht befahrbare Feuchtzone / Zone humide non access. avec engins : 10 % des Volumens / du volume

Holzernte nur auf Reisigmatten

Exploitation uniquement sur tapis de branches

Forstamt Elsenborn – Revier Rurbusch – Los Nr. 128

Cantonnement d'Elsenborn – Triage Rurbusch – Lot n° 128



AUSKÜNFTE/INFO : GROSS Edgar, 080/44.79.14, 0477/78.12.85

3,4725 Ha; 421 ST./bois; MITT.KUB./cub.moy.: 3450 dm³; MITT.UM./circ.moy.: 174 cm; 1452 m³ STAMMHOLZ/grumes
D/P - C/P : 138/10, 139/3, 139/8, 140/4, 142/2

Lieu(x) - dit(s)

RURBUSCH

Schätzg/Estim : _____	Preisans/M.à prix : _____	Ersth/Adjudicataire : _____
Angebot/Offre : _____	Genehmig/Approb : _____	Hauerl/Perm. expl. : _____

LOS/LOT 129									
ART/SP CPE QU Type		Fi/EP KAHLH/DEFINITIV /NORMAL /NORMAL		Fi/EP KAHLH/DEFINITIV RANDB/BORDURE /NORMAL					
Circ.	Diam.	Nombre	Volume	Nombre	Volume	Nombre	Volume	Nombre	Volume
115	36,5	6	8,755 m³	-	-	-	-	-	-
125	40,0	14		-		-		-	
135	43,0	22		-		-		-	
145	46,0	35	153 m³	1	1,988 m³	-	-	-	-
155	49,5	46		1		-		-	
165	52,5	55		4		-		-	
175	55,5	59	496 m³	4	24 m³	-	-	-	-
185	59,0	53		3		-		-	
195	62,0	43	389 m³	5	28 m³	-	-	-	-
205	65,0	21		6		-		-	
215	68,5	32		4		-		-	
225	71,5	3		2		-		-	
235	75,0	-		1		-		-	
245	78,0	-	284 m³	-	58 m³	-	-	-	-
255	81,0	-		-		-		-	
265	84,5	1	7,926 m³	-	-	-	-	-	-
TOTAL		390	1 339 m³	31	112 m³	-	-	-	-
REST.			-		-	-	-	-	-

822/2024/3095/2/129 Tri 006

Kommentar für Los/Commentaires pour le lot 129

VOLUMENBERECHNUNG NACH OBERHÖHE / CALCUL DU VOLUME PAR HAUTEUR DOMINANTE

Unverbindliche Angaben / Informations sans engagement :

Schältschäden / Dégâts écorcement : 6 - 15 % der Stämme /des grumes

Stockfäule / Pourriture de cœur : 1 - 5 % des Volumens / du volume

Wipfelbruch / Brise de cime : 1 – 5% der Stämme /des grumes

Holzernte nur auf Reisigmatten

Exploitation uniquement sur tapis de branches

Schonen der Buchennaturverjüngung

Épargner la régénération naturelle de hêtre

Keine Holzernte während der Vegetationsperiode (01.05 – 31.08)

Pas d'exploitation pendant la période de végétation (01.05 – 31.08)

Forstamt Elsenborn – Revier Rurbusch – Los Nr. 129

Cantonnement d'Elsenborn – Triage Rurbusch – Lot n° 129

