

# **VILLE DE ROCHEFORT**

## **CATALOGUE VENTE DE BOIS MARCHANDS DE L'EXERCICE 2026**

### **VENTE PUBLIQUE PAR SOUMISSIONS UNIQUEMENT, LOT PAR LOT**

**+++ une enveloppe par lot +++**

**Vendredi 26 septembre 2025  
à 14 heures en la salle du Conseil Communal (1<sup>er</sup>  
étage) de l'Hôtel de Ville de Rochefort située Place  
Roi Albert 1<sup>er</sup> n°1 à 5580 Rochefort**

Les lots retirés ou invendus seront remis en vente par soumissions uniquement,  
le mardi 14 octobre 2025 à 14 heures en la salle du Conseil communal (1<sup>er</sup>  
étage) de l'Hôtel de Ville de Rochefort située Place Roi Albert 1<sup>er</sup> n°1 à 5580  
Rochefort.



## **VENTE PUBLIQUE DE BOIS MARCHANDS DE L'EXERCICE 2026 PAR SOUMISSIONS UNIQUEMENT, LOT PAR LOT**

**LE VENDREDI 26 SEPTEMBRE 2025**

**à 14h00 en la salle du Conseil Communal (1<sup>er</sup> étage) de l'Hôtel de Ville de Rochefort située Place  
Roi Albert 1er n°1 à 5580 Rochefort**

La vente a lieu à l'intervention du Collège communal de ROCHEFORT :

- aux clauses et conditions du cahier général des charges (CGC) pour la vente des coupes de bois dans les bois et forêts des personnes morales de droit public belge autres que ceux de la Région wallonne publié au Moniteur belge le 7 septembre 2016. Il est consultable auprès des administrations et sociétés vendeuses, au bureau du Cantonement de ROCHEFORT (rue de la Sauvenière n°16 à 5580 ROCHEFORT) ou sur internet à l'adresse suivante [http://environnement.wallonie.be/dnf/dagf/forets\\_subordonnees.pdf](http://environnement.wallonie.be/dnf/dagf/forets_subordonnees.pdf) ;
- aux clauses et conditions particulières ci-dessous ;
- en conformité avec les règlements en vigueur, notamment les dispositions du Code forestier du 15 juillet 2008 et de ses arrêtés d'exécution, et du Code de la TVA.

### **RAPPEL DE QUELQUES POINTS DU CAHIER GENERAL DES CHARGES**

#### **Caution (art. 12 à 18 du CGC)**

Pour les paiements non effectués au comptant et à garantir par une caution bancaire, une promesse de caution bancaire, libellée en euros, doit être déposée avant la séance d'adjudication ou être jointe à la soumission. Seul le modèle A repris en annexe du cahier général des charges est à utiliser. Cette promesse peut être fournie par fax si elle est numérotée par la banque et rédigée sur un papier à en-tête de celle-ci conformément au modèle A repris en annexe du cahier général des charges. Dans ce cas, l'original de la promesse de caution bancaire est transmis au Directeur financier dans les 8 jours après la vente.

A défaut soit de fournir la promesse de caution avant la séance d'adjudication, soit de payer au comptant les sommes dues, l'adjudicataire sera déchu et le lot sera remis en vente.

#### **Caution bancaire définitive ou garantie (art. 16 du CGC)**

Cette somme servira à couvrir :

- les frais de réparation des dégâts causés par l'exploitation ;
- le paiement des indemnités de prorogation des délais d'exploitation qui n'a pas été effectué;
- le paiement des coûts d'exploitation en cas d'exploitation d'office (art. 33 du CGC).

La garantie s'élève à 20% du montant total (prix principal augmenté des frais de vente et de la TVA), plafonné à 6.000 euros.

## **Frais et TVA (art. 21 et 22 du CGC)**

Outre le prix d'adjudication, l'adjudicataire paye :

- 3% du prix principal à titre de frais de vente ;
- une TVA correspondant à 6% du prix principal majoré des frais pour les lots de la ville de ROCHEFORT (BE0206.706.109), indépendamment de l'assujettissement ou non de l'acheteur au régime de la TVA.

## **Paiements (art. 19 et 23 du CGC)**

### Paiement au comptant

Le paiement s'effectue par chèque bancaire certifié d'un montant correspondant au montant total de la vente (prix principal augmenté des frais de vente et de la TVA).

Une somme supplémentaire, correspondant à 20% du montant total (prix principal augmenté des frais et de la TVA) et plafonnée à 6.000,00 €, est également payée par chèque bancaire certifié ou par carte bancaire, séance tenante, à titre de garantie.

### Paiements étalés

Concernant le prix principal, les paiements auront lieu comme suit : 2.500 € dans les quinze jours de la notification faite par le Directeur financier et le solde en trois termes égaux payables, au plus tard, respectivement deux, six et huit mois après la notification faite par le Directeur financier. Les échéances seront fixées au premier jour du mois qui suit la date d'expiration du terme de deux, six ou huit mois.

Les 3% à titre de frais de vente sont payables dans les quinze jours de la notification par le Directeur financier.

La TVA est calculée sur les sommes venant à échéance et sont payés en même temps que celles-ci.

## **Exclusion de la vente (art. 8 du CGC)**

Outre l'application éventuelle à l'acheteur de l'art. 89 du Code forestier, toute personne physique ou morale ayant été adjudicataire à une vente précédente, qui serait en retard d'exploitation, et/ou en défaut ou en retard de paiement pourra ne pas être admise à la vente.

## **Objet de la vente (art. 6 du CGC)**

Lorsque les houppiers sont réservés, la recoupe de la grume doit être faite à hauteur de la section dont la circonférence correspond à la moitié de la circonférence à 1,5 m du sol avant abattage (=hauteur marchande).

## **Bois chablis ou scolytés dans les coupes en exploitation (art. 6 et 24 du CGC)**

Dans les coupes en exploitation, lorsque le Chef de Cantonnement le décide, l'adjudicataire sera obligé de reprendre les bois chablis ou scolytés jusqu'à 10% du volume total du lot concerné.

Le paiement des chablis et des bois scolytés repris par l'acheteur se fera selon les modalités suivantes :

- prix principal  $\leq$  1.250 € : dans les quinze jours de la notification par le Directeur financier ;
- prix principal  $>$  1.250 € : soit dans les quinze jours de la notification par le Directeur financier, soit en présentant une caution bancaire conformément à l'article 13 et selon les dispositions de l'article 23, § 2.



Les chablis et bois scolytés dans la coupe, quand ils sont remis à l'adjudicataire, lui seront facturés à un prix correspondant à :

- 90 % du prix d'un bois sain de même essence, de même catégorie et de même qualité pour les chablis déracinés résineux ou feuillus, encore verts ;
- 75 % du prix d'un bois sain de même essence, de même catégorie et de même qualité pour les résineux scolytés verts ;
- 50 % du prix d'un bois sain de même essence, de même catégorie et de même qualité pour les chablis et scolytés secs ou cassés.

### **Etat des lieux (art. 29 du CGC)**

Conformément à l'article 29 du cahier général des charges, un état des lieux sera établi en présence de l'acheteur ou de son délégué (dûment mandaté et porteur d'une procuration) et de l'agent des forêts responsable du triage qui doit être prévenu au moins 2 jours à l'avance.

L'acheteur est tenu d'informer son personnel de toutes les caractéristiques du lot, des contraintes liées à l'abattage et à la vidange et des précautions à prendre lors de l'exploitation. En cas de changement d'équipes d'exploitation, l'acheteur en avisera préalablement l'agent des forêts et veillera à bien informer de ces contraintes la nouvelle équipe d'exploitation, afin d'éviter tout problème par la suite.

### **Début de l'exploitation (art. 30 du CGC)**

L'acheteur avertira le responsable du triage, au moins 24 heures à l'avance, du début de l'exploitation de même que de l'arrivée des débardeurs dans le lot. Après chaque interruption de plus de 15 jours calendrier sur la coupe, l'acheteur est tenu d'avertir à nouveau, au plus tard la veille, le responsable du triage de la reprise de l'exploitation. A défaut, le responsable du triage pourra exclure du parterre de la coupe toute personne occupée à l'exploitation.

### **Délais d'exploitation (art. 31 du CGC)**

L'acheteur qui ne pourrait terminer l'abattage, le façonnage des houppiers ou la vidange, dans les délais prévus, devra demander une prorogation de délai d'exploitation (abattage et vidange). La prorogation n'est pas automatique : il s'agit d'une procédure exceptionnelle. Elle pourra être accordée ou refusée.

La demande de prorogation de délai d'exploitation doit être introduite auprès du Chef de cantonnement au moins 15 jours avant l'expiration du délai normalement prévu en utilisant le formulaire joint en annexe au présent cahier des charges. La décision est prise par le Directeur. Celui-ci notifie sa décision au Directeur financier ainsi qu'à l'acheteur. Le Directeur financier transmet la facture à l'adjudicataire.

La prorogation du délai d'exploitation peut être sollicitée pour des périodes de 1, 2, 3 ou 4 trimestres consécutifs. Toutefois, la demande de prorogation ne pourra être renouvelée qu'une seule fois.

Le dépassement des délais d'exploitation oblige l'acheteur à payer les indemnités pour retard d'exploitation.

#### Indemnité d'abattage

Si à l'expiration du délai d'exploitation précisé à l'article 53 des clauses particulières, il reste des bois non abattus, il sera dû par l'acheteur une indemnité d'abattage. L'indemnité est proportionnelle à la valeur des bois non coupés à l'expiration de ce délai, sur base du prix moyen du lot (prix atteint lors de la vente, frais non compris, divisé par le volume du lot). Le taux est fixé à 1% par trimestre de prorogation commencé.

Le paiement de l'indemnité d'abattage sera effectué anticipativement au début de la période de prorogation.

Toute prorogation de délai entraîne l'indemnité d'abattage visée à l'alinéa précédent, calculée sur la valeur arrêtée au moment de la requête initiale.

Cette indemnité d'abattage est indivisible par trimestre et son montant minimal est de 12,50 € par requête et par lot.

#### Indemnité de vidange

Si à l'expiration du délai d'exploitation précisé à l'article 53 des clauses particulières, il reste des bois abattus mais non vidangés, il sera dû par l'acheteur une indemnité de vidange fixée à 370€/ha et par année de retard.

Le paiement de l'indemnité de vidange sera effectué anticipativement au début de chaque année et toute année commencée sera due intégralement.

Sur le parterre des mises à blanc et des zones à régénérer par plantation ou par voie naturelle, cette indemnité de vidange sera réclamée à partir de la première année et la surface à prendre en compte est celle de la partie de la coupe à régénérer, occupée par les bois non vidangés.

Dans les autres situations (éclaircies, bois débusqués des mises à blanc), cette indemnité ne sera réclamée qu'à partir du début de la seconde année suivant l'expiration du délai et la surface à prendre en compte est celle de la coupe d'éclaircie.

#### **Règles techniques d'exploitation (art. 35 à 45 du CGC)**

- Tous les arbres délivrés doivent être abattus ras de terre et enlevés.
- Toutes les précautions utiles pour éviter d'endommager les recrûs, les plantations et les arbres réservés doivent être prises.
- Toute façon d'exploiter qui occasionne des dégâts doit être immédiatement et spontanément arrêtée même sans intervention du Service forestier.
- Dans les plantations et aux endroits des recrûs et semis à protéger, les houppiers doivent être façonnés au fur et à mesure. Les recrûs et semis à protéger sont délimités au préalable sur le terrain et mention en est faite au catalogue.
- Les dégâts occasionnés donnent lieu au paiement de dommages-intérêts ou à réparation suivant le cas. Ils sont estimés par le Service forestier et réclamés par le propriétaire.
- Il est interdit de déposer des bois, grumes ou stères contre les arbres non délivrés et dans les parties régénérées.
- Les branches et ramilles de moins de 10 cm de diamètre peuvent être abandonnées sur place, à condition de ne pas entraver la croissance des recrûs et plantations et de ne pas obstruer les fossés, aqueducs et ruisseaux. Les ramilles de moins de 4 cm de diamètre doivent-elles toujours rester sur le parterre de la coupe. Ces branches et ramilles ne sont jamais rejetées sur les chemins et coupe-feu, ni à moins de 4 mètres de ceux-ci.
- Les acheteurs doivent abattre et exploiter les coupes de manière à laisser constamment les chemins libres d'accès aux véhicules.
- Le traînage des arbres sur les chemins consolidés, empierrés ou asphaltés est formellement interdit.
- En peuplement feuillus, l'abattage des arbres d'une circonférence supérieure à 100 cm à 1,5 m du sol est suspendu du 1<sup>er</sup> avril au 30 juin de chaque année (mesures générales en Natura 2000 et application de la circulaire biodiversité).
- Du 1<sup>er</sup> juin au 31 août, aucun résineux ne peut rester gisant plus de 14 jours après l'abattage sans avoir été écorcé comme suit :
  - Les perches de moins de 39 cm de circonférence à 1,5 m du sol doivent être saignées sur 2 faces ;
  - Les baliveaux de 40 à 69 cm de circonférence à 1,5 m du sol doivent être saignés sur 4 faces ;
  - Les bois de plus de 69 cm de circonférence à 1,5 m du sol doivent être complètement écorcés.

- En peuplements feuillus, les véhicules à moteur utilisés pour l'exploitation peuvent circuler en dehors des cloisonnements en utilisant le trajet le plus court et le moins dommageable, sauf interdiction préalable motivée dans les clauses particulières.
- En peuplements résineux, il est interdit aux véhicules à moteur utilisés pour l'exploitation de circuler en-dehors des cloisonnements présents. Les branches et ramilles doivent être disposées sur les cloisonnements présents, hormis en cas d'abattage manuel et/ou de débardage au cheval.

## **CLAUSES PARTICULIERES**

### **Article 1 - Mode de vente**

En application de l'article 4 du cahier général des charges, la vente sera faite par soumission uniquement, lot par lot.

Les lots retirés ou invendus seront, sans publicité nouvelle et aux mêmes clauses et conditions, remis en adjudication par soumissions en une séance publique qui aura lieu le mardi 14 octobre 2025 à 14 heures en la salle du Conseil communal (1<sup>er</sup> étage) de l'Hôtel de Ville de Rochefort.

### **Article 2 - Soumissions et déroulement de la vente**

Les soumissions dont question à l'article 1<sup>er</sup> des présentes clauses particulières sont à adresser au propriétaire concerné, sous pli recommandé au propriétaire concerné ou au cantonnement :

- Ville de ROCHEFORT, Service "Marchés publics", Place Roi Albert Ier n°1 à 5580 ROCHEFORT ;
- Cantonnement de ROCHEFORT, rue Sauvenière n°16 à 5580 ROCHEFORT.

Les soumissions devront parvenir au plus tard le vendredi 26 septembre 2025 à 12h00 (le mardi 14 octobre 2025 à 12h00 pour la revente) ou être remises en mains propres au président de la vente avant le début de la séance ou de la mise en vente de chaque lot, conformément à l'article 5 du cahier général des charges. La transmission des soumissions par fax n'est pas autorisée. Celles-ci seront écartées d'office.

Les soumissions seront rédigées selon le modèle annexé au présent cahier des charges. Les offres seront faites séparément pour chaque lot (une soumission par lot). Toute soumission pour lots groupés est interdite. Les offres qui ne respecteraient pas ces dispositions seront écartées d'office.

Les soumissions seront placées sous double enveloppe, l'enveloppe extérieure portant la mention « Vente de bois du 26 septembre 2025 - soumissions - Lot n° » ou « Revente de bois du 14 octobre 2025 - soumission - Lot n° ». Il y aura autant d'enveloppes intérieures que de lots soumissionnés (une offre par enveloppe intérieure). Sur chaque enveloppe intérieure sera clairement indiqué le numéro de lot concerné par l'offre.

Toute soumission incomplète ou comportant une ou des restrictions quelconques sera écartée d'office.

Toute soumission, dont le paiement n'est pas effectué au comptant (art. 19 du CGC) ou à laquelle ne sera pas jointe une promesse de caution bancaire sera d'office déclarée nulle (art.17 du CGC).

La promesse d'engagement à émettre une caution bancaire doit couvrir un montant égal au total des soumissions remises. En cas de dépassement du montant porté sur la promesse de caution bancaire, le lot sera adjugé à l'offre la plus élevée suivante ou pourra être retiré.

La vente se déroulera dans l'ordre indiqué au catalogue.

En cas de contestation pour offres équivalentes, le lot sera immédiatement tiré au sort.

En cas de vente par soumission, l'engagement de l'adjudicataire dans la soumission vaut signature de l'acte de vente.

### **Article 3 - Délais d'exploitation**

Sauf indication spécifique au lot, les délais d'abattage et vidange sont fixés, pour cette vente, au 31 mars 2027.

### **Article 4 - Conditions générales d'exploitation**

En application de l'article 42 du cahier général des charges et sans préjudice d'autres dispositions mentionnées au cahier général des charges, les conditions d'exploitation suivantes sont d'application :

- Le débusquage/débardage au treuil ou au cheval pourra être imposé comme mode de débusquage/débardage quand les circonstances l'exigeront. Cette obligation éventuelle est reprise aux conditions particulières relatives au lot concerné.
- La circulation d'engins peut être interdite dans les zones de source et de captage. Ces zones sont délimitées sur place et précisées dans le procès-verbal d'état des lieux avant exploitation.
- Le vendeur se réserve la propriété des cônes ou semences pouvant se trouver sur les arbres délivrés.
- Dans les coupes où les bois d'œuvre sont vendus aux marchands, les arbres de faibles dimensions destinées aux habitants sont marqués au corps de trois « flachis ». Les arbres destinés aux marchands sont marqués de deux « flachis » opposés, sauf autre indication reprise au lot ou donnée par le préposé du DNF lors de la visite du lot.
- Les marchandises en provenance de la coupe ne peuvent être entreposées ailleurs que sur le parterre de celle-ci sans l'autorisation du propriétaire du fonds sur lequel l'exploitant désire les déposer. S'il s'agit de dépendances de routes publiques, une autorisation préalable doit être demandée à l'Administration gestionnaire concernée.
- Le vendeur ne peut être reconnu responsable des dégâts à la voirie publique, ni des accidents occasionnés lors des abattages, débusquages et débardages en bordure de route.
- Le parterre des coupes, y compris les lieux de dépôts en forêt, ne sera pas considéré comme le chantier ou le magasin de l'exploitant. Les bois s'y trouvant déposés devront être retenus en cas de non-paiement, par suite de faillite ou de liquidation judiciaire.
- Le vendeur décline toute responsabilité quant aux accidents qui pourraient résulter de la présence d'engins explosifs et de mitrailles dans la forêt. Il n'accorde aucune garantie pour vices ou défauts cachés dont les bois vendus pourraient être affectés.

En application de l'article 42 du cahier général des charges et sans préjudice d'autres dispositions mentionnées au cahier général des charges, des conditions spécifiques à chaque lot peuvent être ajoutées au catalogue (en dessous du descriptif du lot).

### **Article 5 - Contraintes cynégétiques et restrictions d'accès**

Afin de garantir l'exercice normal du droit de chasse et par mesure de sécurité, l'exploitation des coupes sera suspendue 48 h avant le jour des traques et battues annoncées, et ce jusqu'au dernier jour de chacune d'entre elles.

En période de tir à l'approche ou à l'affût du cerf et/ou du chevreuil et à la demande du titulaire du droit de chasse, la circulation pourra être interdite, pour des raisons de sécurité, par le Chef de Cantonement à concurrence de deux périodes de maximum 10 jours par année (une période entre le 1<sup>er</sup> mai et le 31 août et une période entre le 1<sup>er</sup> septembre et le 30 avril). Cette interdiction est valable d'une heure avant à deux heures après le lever du soleil et de deux heures avant à une heure après son coucher. Les dates et heures exactes seront reprises sur les affiches de chasse placées aux entrées de la forêt par le titulaire du droit de chasse.

Il est absolument défendu aux adjudicataires, à leurs bûcherons, employés et sous-traitants de se faire accompagner de chiens.

## Article 6 - Respect de l'environnement et de toute infrastructure

Dans un souci de maintenir la forêt propre, l'adjudicataire sera tenu responsable envers le Propriétaire de l'abandon de tous détritiques, tels que bidons d'huile, câbles, bouteilles, batteries, pneus, etc... et redevable d'une indemnité de 25€ par objet abandonné sur la coupe.

L'adjudicataire et ses commettants sont tenus de respecter le balisage des chemins et sentiers, ainsi que tous panneaux de signalisation (promenades, chasse, etc...). En cas de non-respect il sera fait application des articles 12, 16 et 45 du cahier général des charges.

## Article 7 - Information relative au mesurage de la grosseur des bois et au mode de calcul du volume


Sauf mention contraire sur la fiche du lot concerné :

- la mesure de la grosseur des bois a été réalisée à l'aide d'un compas forestier à 1,5m du sol ;
- les volumes ont été calculés sur base d'un défilement et d'une hauteur de recoupe marchande moyenne par catégorie ;
- les houppiers sont inclus dans le lot.

## Article 8 - Visite des lots

Pour la visite des lots, prière de s'adresser au titulaire du triage dont les coordonnées figurent en entête de chaque lot dans le catalogue.

## Article 9 - Chenilles processionnaires du chêne



La chenille processionnaire est présente au niveau de la commune de Rochefort. Il revient à l'adjudicataire de prendre toutes les précautions nécessaires lors de l'exploitation des lots comprenant des chênes ainsi que des lots situés dans ou en bordure de peuplement de chênes. Pour plus d'information à sujet, veuillez consulter les sites suivants :

<http://chenille-proceSSIONNAIRE.wallonIE.be>

<https://www.centreantipoisons.be/nature/animaux/la-chenille-proceSSIONNAIRE>



# ANNEXES

- 1. Modèle général de soumission**
- 2. Modèle de soumission pour lots inférieurs à 35 m<sup>3</sup>**
- 3. Modèle A de promesse d'engagement à remettre caution bancaire**
- 4. Modèle B de promesse d'engagement à remettre caution bancaire**
- 5. Attestation d'utilisation ou de non-utilisation totale ou partielle de la promesse de caution bancaire**
- 6. Modèle de caution bancaire définitive**
- 7. Procuration pour l'établissement de l'état des lieux avant ou après exploitation**
- 8. Modèle de demande de prorogation des délais d'exploitation**





**SOUSSION : Modèle général**  
selon l'article 5 du cahier général des charges

Vente de bois du (date)	
A (lieu)	
Propriétaire	
Je soussigné, nommé ci-après adjudicataire :	
NOM .....	PRENOM : .....
ADRESSE .....	
.....	
TEL..... GSM.....	
(REPRESENTE PAR .....) )	
Je déclare offrir pour le lot n° ..... de la vente susvisée	
la somme de ..... €,	
soit en toutes lettres : ..... € hors frais et TVA.	
<input type="checkbox"/> Je déclare être assujetti à la TVA sous le n° .....	
<input type="checkbox"/> Je déclare ne pas être assujetti à la TVA	
Dans ce cas où je serais déclaré adjudicataire :	
<input type="checkbox"/> soit je joins la <b>promesse d'engagement</b> à émettre une caution bancaire visée à l'article 13 du cahier des charges ;	
<input type="checkbox"/> soit je paie immédiatement <b>au comptant</b> , séance tenante, par la remise d'un chèque bancaire certifié par une banque belge ou une banque d'un pays limitrophe ;	
<b>Si j'opte pour le paiement au comptant</b> , je dépose, séance tenante au moyen d'un chèque certifié, une somme supplémentaire correspondant à 20 % du montant total (prix principal augmenté des frais et de la TVA) et plafonnée à 6.000,00 €, à titre de garantie, selon les modalités des articles 19, § 1 <sup>er</sup> et 45 du cahier des charges.	

Je déclare avoir une parfaite connaissance des conditions du cahier des charges (clauses générales et particulières) et m'y soumettre.

Fait à ....., le .....

L'adjudicataire

(signature)

Note

UNE soumission par LOT (sauf groupement de lots sur un même parterre de coupe conformément à l'article 5).  
Au cas où l'adjudicataire est une société, la soumission doit renseigner également le nom de la personne physique représentant la société



**SOUSSION : Modèle pour lot < 35 m3**  
selon les articles 5 et 19, § 2, du cahier général des charges

Vente de bois du (date)	
A (lieu)	
Propriétaire	
Je soussigné, nommé ci-après adjudicataire :	
NOM ..... PRENOM : .....	
ADRESSE .....	
.....	
TEL..... GSM.....	
(REPRESENTE PAR .....) )	
Je déclare offrir pour le lot n° ..... de la vente susvisée	
la somme de ..... €,	
soit en toutes lettres : ..... € hors frais et TVA.	
<input type="checkbox"/> Je déclare être assujetti à la TVA sous le n° .....	
<input type="checkbox"/> Je déclare ne pas être assujetti à la TVA	
Dans ce cas où je serais déclaré adjudicataire :	
✓ je présente comme caution physique :	
NOM ..... PRENOM : .....	
ADRESSE .....	
.....	
TEL..... GSM.....	
PROFESSION : .....	
✓ ET je paie selon les modalités de l'article 19, § 2, du cahier des charges :	
<input type="checkbox"/> <b>soit immédiatement au comptant</b> , séance tenante, par :	
<input type="checkbox"/> la remise d'un chèque bancaire certifié par une banque belge ou une banque d'un pays limitrophe ;	
<input type="checkbox"/> en numéraire, pour autant que le Directeur financier marque son accord ;	
<input type="checkbox"/> <b>soit</b> dans les dix jours calendrier de la vente, <b>par un paiement, virement</b> bancaire ou numéraire (*) dûment réceptionné par le Directeur financier de l'Administration vendeuse.	

(\*) : Biffer la mention inutile

Nous soussignés déclarons avoir parfaite connaissance des conditions du cahier des charges (clauses générales et particulières) et nous y soumettons.

Fait à ....., le .....

L'adjudicataire

La caution physique

(signature)

(signature)

Note

UNE soumission par LOT (sauf groupement de lots sur un même parterre de coupe conformément à l'article 5).  
Au cas où l'adjudicataire est une société, la soumission renseignera en outre le nom de la personne physique représentant la société



**PROMESSE D'ENGAGEMENT A EMETTRE UNE CAUTION BANCAIRE (Modèle A)**

selon l'article 15 du cahier général des charges

En tête de la banque

Vente de bois du (date)	
A (lieu)	
Propriétaire	

Par la présente, l'organisme de cautionnement (nom et adresse de l'organisme de cautionnement)

s'engage à se porter caution solidaire, d'ordre et pour compte de (nom et prénom du soumissionnaire)

domicilié à (adresse)

à concurrence d'un montant total et maximum de ..... €

soit (en toutes lettres) .....euros,

laquelle somme couvre le montant total de l'achat, y compris les frais et la TVA, en faveur du propriétaire, et ceci, pour autant que le soumissionnaire susvisé soit déclaré adjudicataire lors de la vente renseignée ci-dessus.

Il est entendu qu'une partie de la caution à émettre, correspondant à 20% du montant total (prix principal augmenté des frais et de la TVA) et plafonnée à 6.000,00 EUR, sera maintenue conformément aux articles 16 et 45 du cahier des charges jusqu'à la délivrance de la décharge d'exploitation du dernier lot acquis auprès d'un même cantonnement, et si nécessaire, jusqu'au paiement de l'indemnité pour prorogation de délai d'exploitation.

La Banque renoncera à tout bénéfice de discussion et le cas échéant de division de même qu'au gage que pourraient constituer les produits acquis.

La Banque s'engage à émettre cette caution bancaire dans les quinze jours calendrier de la demande qui lui en sera faite, pour autant que cette demande parvienne à la Banque avant l'échéance du présent engagement, soit le (date de la vente + 4 mois) .....

Le présent engagement prendra fin :

- soit par l'émission de la caution précitée, en utilisation partielle ou totale de la présente promesse;
- soit contre restitution de l'original de la présente promesse;
- soit contre remise d'une attestation de non-utilisation, établie par le bénéficiaire selon le modèle en annexe;
- et en tout cas au plus tard le (date de la vente + 4 mois) .....

Pour être valable, le présent engagement doit être revêtu, en original, des signatures de l'organisme de cautionnement (sous forme électronique ou mécanique)

Fait à ....., le .....

L'organisme de cautionnement

(signature)

+ Annexe : attestation d'utilisation ou de non-utilisation totale ou partielle de la promesse de caution bancaire.



**PROMESSE D'ENGAGEMENT A EMETTRE UNE CAUTION BANCAIRE (Modèle B)**

selon l'article 15 du cahier général des charges

En tête de la banque

Par la présente, l'organisme de cautionnement (*nom et adresse de l'organisme de cautionnement*)

.....  
.....  
.....

s'engage à se porter caution solidaire, d'ordre et pour compte de (*nom et prénom du soumissionnaire*)

domicilié à (*adresse*)

.....  
.....

à concurrence d'un montant total et maximum de ..... €  
soit (*en toutes lettres*) ..... euros,  
laquelle somme couvre le montant total de l'achat, y compris les frais et la TVA,  
en faveur de (\*) ..... , propriétaire des bois,  
et ceci pour autant que le soumissionnaire susvisé soit déclaré adjudicataire lors de la vente des coupes qui se  
tiendra

le (*date*) (\*\*) .....

à (*lieu*) (\*\*) .....

(\*) : à compléter par le Directeur financier ou le représentant du propriétaire

(\*\*) : à compléter par le Président de la vente

Il est entendu qu'une partie de la caution à émettre, correspondant à 20% du montant total (prix principal augmenté des frais et de la TVA) et plafonnée à 6.000,00 EUR, sera maintenue conformément aux articles 16 et 45 du cahier des charges jusqu'à la délivrance de la décharge d'exploitation du dernier lot acquis auprès d'un même propriétaire et si nécessaire, jusqu'au paiement de l'indemnité pour prorogation de délai d'exploitation.

La Banque renoncera à tout bénéfice de discussion et le cas échéant de division de même qu'au gage que pourraient constituer les produits acquis.

La Banque s'engage à émettre cette caution bancaire dans les quinze jours calendrier de la demande qui lui en sera faite, pour autant que cette demande parvienne à la Banque dans un délai de 4 mois maximum à dater de la vente et au plus tard avant l'échéance finale du présent engagement, soit le .....

Le présent engagement prendra fin :

- soit par l'émission de la caution précitée, en utilisation partielle ou totale de la présente promesse;
- soit contre restitution de l'original de la présente promesse;
- soit contre remise d'une attestation de non-utilisation, établie par le bénéficiaire selon le modèle en annexe;
- soit à l'issue du délai de 4 mois à dater de la vente telle que précisée dans l'attestation d'utilisation;
- et en tout cas au plus tard le .....

Pour être valable, le présent engagement doit être revêtu, en original, des signatures de l'organisme de cautionnement (sous forme électronique ou mécanique)

Fait à ....., le .....

L'organisme de cautionnement

(signature)

+ Annexe : attestation d'utilisation ou de non-utilisation totale ou partielle de la promesse de caution bancaire.





**ATTESTATION D'UTILISATION OU DE NON UTILISATION TOTALE OU PARTIELLE**  
**DE LA PROMESSE DE CAUTION BANCAIRE**  
selon l'article 15 du cahier général des charges

Je soussigné, Directeur financier ou représentant du propriétaire :

.....  
déclare par la présente que la promesse de caution bancaire d'un montant total de :

.....euros

délivrée par (*organisme de cautionnement*)

.....  
afin de garantir au profit de la Ville de Rochefort l'offre de (*soumissionnaire*)

.....  
lors de la vente de bois du (*date*) .....

à (*lieu*) .....

a été utilisée à concurrence d'un montant de ..... €  
soit (*en toutes lettres*) ..... euros  
frais et TVA compris

n'a pas été utilisée

Fait à ....., le .....

Le Directeur financier

Le représentant du propriétaire

(signature)

(signature)



**CAUTION BANCAIRE DEFINITIVE**  
selon l'article 16 du cahier général des charges

A Monsieur le Directeur financier

Monsieur le Directeur financier,

Par la présente, l'organisme de cautionnement (*nom et adresse de l'organisme de cautionnement*)

.....  
.....

a l'honneur de vous informer qu'il se porte caution solidaire, d'ordre et pour compte de (*nom et prénom du soumissionnaire*)  
.....  
domicilié à (*adresse*)

.....  
à concurrence d'un montant total et maximum de .....€ (1)  
soit (*en toutes lettres*) .....euros,

laquelle somme garantit le paiement des coupes de bois sur le cantonnement de

.....  
dont il a été déclaré adjudicataire pour le prix de ..... €, frais et TVA compris,  
lors de la vente qui s'est tenue

le (*date*) .....

à (*lieu*) .....

(1) : total des sommes dues par l'adjudicataire à un même propriétaire dans un même cantonnement, en ce compris les frais et la TVA

Il est entendu que le paiement devra s'effectuer selon le calendrier établi comme suit :

..... €            le .....            au plus tard  
..... €            le .....  
..... €            le .....

Tout appel à la caution devra nous parvenir dans les 45 jours suivant chaque échéance, par lettre recommandée à la poste. Passé ce délai, la garantie sera automatiquement réduite à concurrence du montant échu, sauf pour la tranche portant sur la dernière échéance dont la totalité ou une partie sera maintenue conformément aux articles 16 et 45 du cahier des charges, jusqu'à la réception de la décharge d'exploitation telle qu'organisée à l'article 32.

L'article 45 du cahier des charges prévoit également qu'une somme de ..... euros (2) sera maintenue, à titre de caution pour la réparation de dégâts éventuels survenus sur la (les) coupe(s), le paiement des indemnités de prorogation des délais d'exploitation et les frais pour non-exploitation, jusqu'à réception de la décharge d'exploitation, prévue à l'article 32 du cahier des charges, de tous les lots dont question et nous notifiée par l'agent forestier du ressort et si nécessaire, jusqu'au paiement de l'indemnité pour prorogation de délai d'exploitation.

(2) 20 % de la somme mentionnée ci-dessus en (1), plafonné à 6.000,00 €

Le soussigné renonce à tout bénéfice de discussion et le cas échéant de division, de même qu'au gage que pourraient constituer les produits acquis.

Veillez agréer, Monsieur le Directeur financier, nos salutations distinguées.

Fait à ....., le .....

L'organisme de cautionnement

(signature)



**PROCURATION POUR L'ETABLISSEMENT DE L'ETAT DES LIEUX**  
**AVANT OU APRES EXPLOITATION**

selon l'article 29 du cahier général des charges

Je soussigné, adjudicataire :

NOM ..... PRENOM : .....

ADRESSE .....

TEL ..... GSM .....

N° DE TVA .....

En ma qualité de :

administrateur-délégué de l'entreprise .....

gérant de l'entreprise .....

entrepreneur indépendant

Je déclare que :

NOM ..... PRENOM : .....

ADRESSE .....

TEL ..... GSM .....

me représente valablement pour l'établissement de l'état des lieux des coupes de bois :

avant exploitation

après exploitation

sur tout le territoire wallon, pendant la période du ..... au .....

pour le lot ..... de la vente du ..... à .....

Fait à ....., le .....

L'adjudicataire,

(signature)

Cachet de l'entreprise :





CALCUL DES INDEMNITES	
Abattage	Rappel du prix total de la vente, hors frais (*) : ..... €
	Date de fin d'abattage : .....
	= Nombre de trimestres : <input type="checkbox"/> <input type="checkbox"/> <input type="checkbox"/> <input type="checkbox"/> x (*) x 1%
	+ <input type="checkbox"/> <input type="checkbox"/> <input type="checkbox"/> <input type="checkbox"/> x (*) x 2% = ..... €
Vidange	Rappel surface non vidangée (**): ..... ha
	Date de fin de vidange : .....
	= Nombre d'années : <input type="checkbox"/> <input type="checkbox"/> x (**) x 370,00 € = ..... €
Total	= ..... €

**o Transmis au Chef de cantonnement**

Avis favorable / défavorable

Motivation :

Date

L'Agent des Forêts



**o Transmis au Directeur**

Avis favorable / défavorable pour la prorogation du délai d'abattage  
Avis favorable / défavorable pour la prorogation du délai de vidange

Motivation :

Date

Le Chef de Cantonnement



**o Décision du Directeur**

La demande de prorogation est  confirmée au .....  
 refusée

Motivation :

Date

Le Directeur



**o Transmis au Directeur**

Pour information : l'exploitation du lot est terminée.

Date

Le Chef de Cantonnement



**o Transmis au Chef de cantonnement**

L'abattage / la vidange / l'exploitation du lot est terminée.  
L'état des lieux après exploitation a été / n'a pas été réalisé  
(si réalisé, le joindre en annexe).

Date

L'Agent des Forêts



**o Transmis au responsable du triage**

Pour information et demande de suivi de la prorogation

Date

Le Chef de Cantonnement



**o Notification par le Chef de cantonnement**

Décision envoyée à l'adjudicataire et au Receveur

Date

Le Chef de Cantonnement



**o Transmis au Chef de cantonnement**

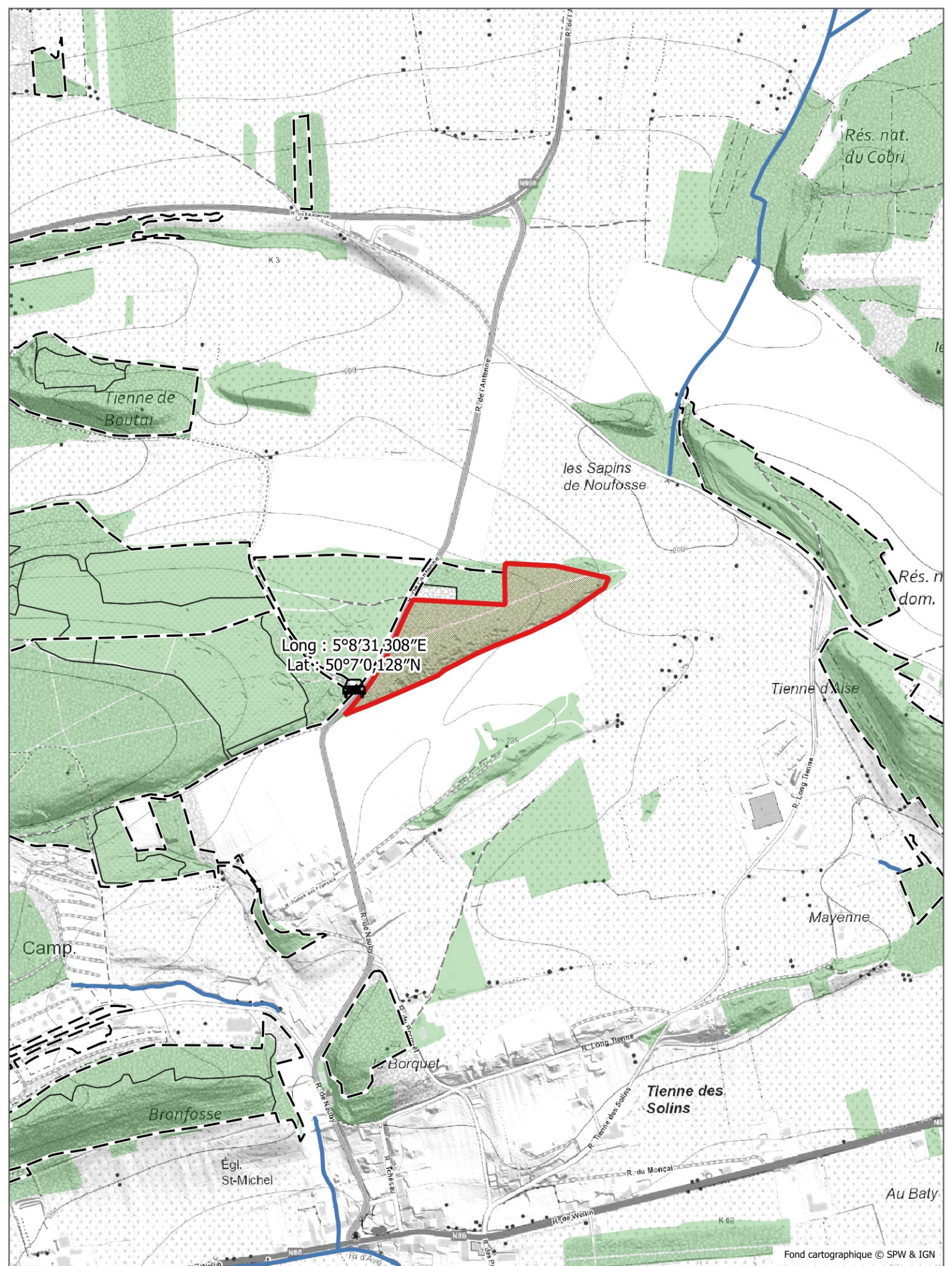
Pour information et notification de la décision à l'adjudicataire  
et au Receveur, par copie de l'original

Date

Le Directeur






**Lots du cantonnement de  
ROCHEFORT**



Long : 5°8'31,308"E  
Lat : 50°7'0,128"N



**Lot 1**

 Lot  Cours d'eau  Bois

(713/2025/3448/1/1)

0 180 360 m



Fond cartographique © SPW & IGN

# LOT 1

Cantonnement ROCHEFORT

Propriété ROCHEFORT CNE

**INFORMATIONS :** BRAMS-CROISE Kevin, , 0498/46.33.963,5825 Ha; 87 bois; cube moyen : 858 dm<sup>3</sup>; circ moyenne : 104 cm; 75 m3 grumes

Comp/Pa : 29/21

Lieu(x) - dit(s)

PAIREE

Estimation : _____	Mise à prix : _____	Adjudicataire : _____
Offre : _____	Approbation : _____	Permis d'exploiter : _____

LOT 1		PIN NOIR AMELIORATION NORMAL NORMAL		PIN NOIR AMELIORATION SEC NORMAL					
Circ.	Diam.	Nombre	Volume	Nombre	Volume	Nombre	Volume	Nombre	Volume
65	20,5	1	0,232 m <sup>3</sup>	-	-	-	-	-	-
75	24,0	7		-		-		-	
85	27,0	14	8,407 m <sup>3</sup>	1	0,442 m <sup>3</sup>	-	-	-	-
95	30,0	16		2		-		-	
105	33,5	16		-		-		-	
115	36,5	15	38 m <sup>3</sup>	-	1,204 m <sup>3</sup>	-	-	-	-
125	40,0	7		-		-		-	
135	43,0	2		-		-		-	
145	46,0	2	16 m <sup>3</sup>	-	-	-	-	-	-
155	49,5	2		-		-		-	
165	52,5	-		-		-		-	
175	55,5	2	11 m <sup>3</sup>	-	-	-	-	-	-
Totaux Gr.		84	74 m <sup>3</sup>	3	1,646 m <sup>3</sup>	-	-	-	-
Houp./tail.			-		-		-		-

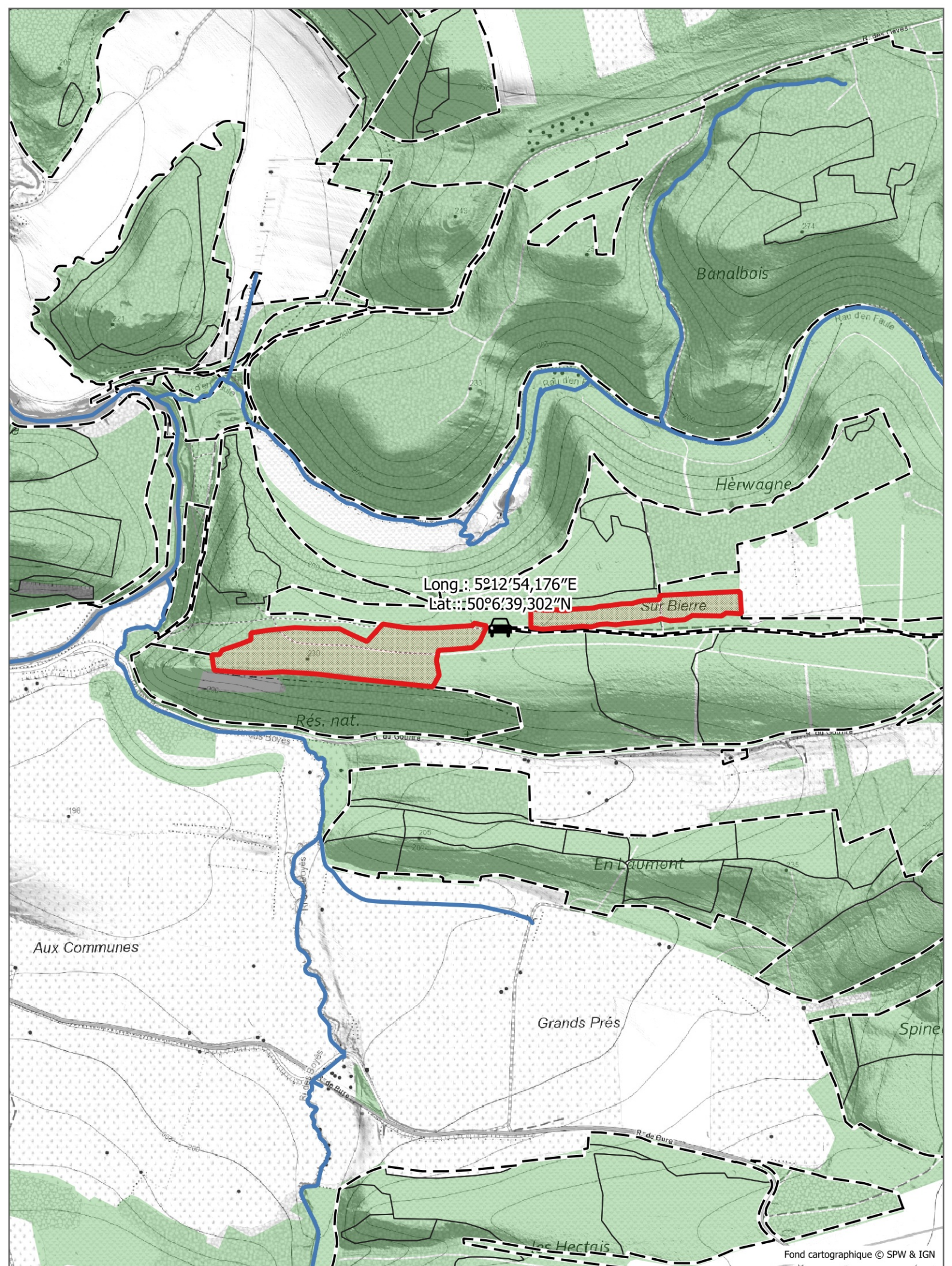
713/2025/3448/1/1 Tri 007

Fiches (Comp/Pa:Fiche) : 29/21:2024/917, 29/21:2024/918

Remarques éventuelles pour le lot 1

N2000 : BE35037 - Vallée de la Wimbe





Long.: 59°12'54,176"E  
Lat.: 50°6'39,302"N

Sur Bierre

Rés. nat.

En Laumont

Grands Prés

Aux Communes

Spine

Les Hectais

Fond cartographique © SPW & IGN



# Lot 2

(713/2025/3448/1/2)



Lot



Cours d'eau



Bois

0

180

360 m





**LOT 2**

Cantonnement ROCHEFORT

Propriété ROCHEFORT CNE

INFORMATIONS : LEMAITRE Etienne, , 0477/78.13.96

4,1695 Ha; 328 bois; cube moyen : 187 dm<sup>3</sup>; circ moyenne : 54 cm; 61 m3 grumes

Comp/Pa : 131/26, 131/27

Lieu(x) - dit(s)

SUR BIERRE

Estimation : _____	Mise à prix : _____	Adjudicataire : _____
Offre : _____	Approbation : _____	Permis d'exploiter : _____

LOT 2		EPICEA		EPICEA		DOUGLAS		DOUGLAS	
Espèce		AMELIORATION		AMELIORATION		AMELIORATION		AMELIORATION	
Coupe		NORMAL		SCOLYTE SEC RX		NORMAL		SEC	
Qualité		NORMAL		NORMAL		NORMAL		NORMAL	
Type		NORMAL		NORMAL		NORMAL		NORMAL	
Circ. Diam.		Nombre	Volume	Nombre	Volume	Nombre	Volume	Nombre	Volume
<b>25</b>	8,0	2		-		10		1	
<b>35</b>	11,0	8	<b>0,406 m<sup>3</sup></b>	4	<b>0,152 m<sup>3</sup></b>	26	<b>1,386 m<sup>3</sup></b>	2	<b>0,095 m<sup>3</sup></b>
<b>45</b>	14,5	40		7		31		6	
<b>55</b>	17,5	52	<b>12 m<sup>3</sup></b>	14	<b>2,555 m<sup>3</sup></b>	23	<b>6,354 m<sup>3</sup></b>	3	<b>0,909 m<sup>3</sup></b>
<b>65</b>	20,5	27	<b>8,073 m<sup>3</sup></b>	9	<b>2,412 m<sup>3</sup></b>	11	<b>2,948 m<sup>3</sup></b>	5	<b>1,145 m<sup>3</sup></b>
<b>75</b>	24,0	13		3		7		7	
<b>85</b>	27,0	4	<b>7,842 m<sup>3</sup></b>	3	<b>2,862 m<sup>3</sup></b>	3	<b>4,732 m<sup>3</sup></b>	1	<b>2,962 m<sup>3</sup></b>
<b>95</b>	30,0	3	<b>2,223 m<sup>3</sup></b>	1	<b>0,708 m<sup>3</sup></b>	1	<b>0,753 m<sup>3</sup></b>	1	<b>0,708 m<sup>3</sup></b>
Totaux Gr.		<b>149</b>	<b>31 m<sup>3</sup></b>	<b>41</b>	<b>8,689 m<sup>3</sup></b>	<b>112</b>	<b>16 m<sup>3</sup></b>	<b>26</b>	<b>5,819 m<sup>3</sup></b>
Houp./tail.			-		-		-		-

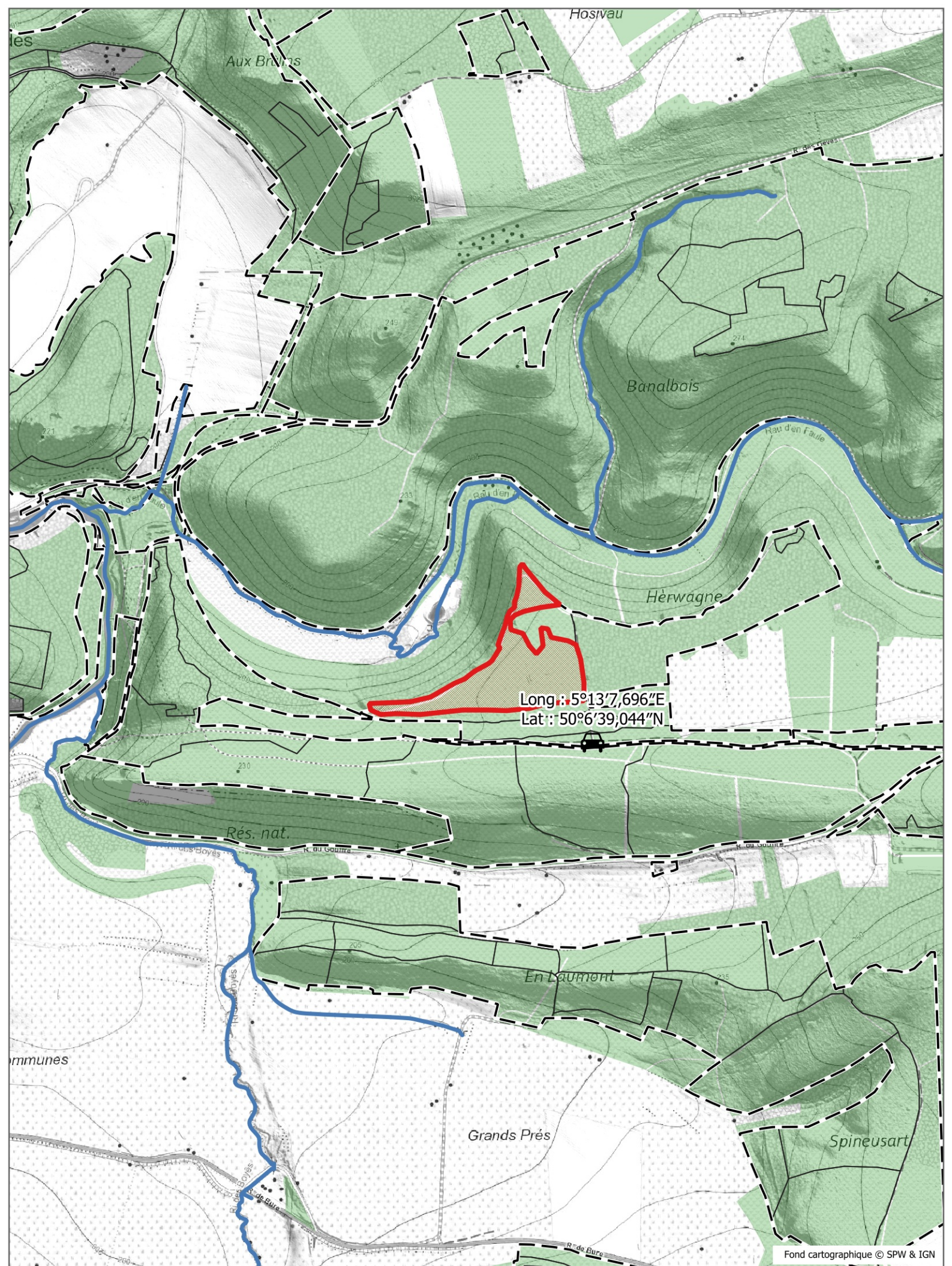
713/2025/3448/1/2 Tri 005

Fiches (Comp/Pa:Fiche) : 131/26:2024/970, 131/27:2024/971, 131/27:2024/972, 131/26:2024/969

Remarques éventuelles pour le lot 2

Natura 2000 : BE35038 - Bassin de la Lesse entre Villers-sur-Lesse et Chanly








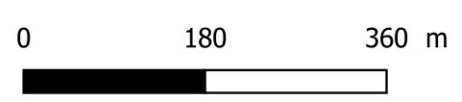
Long.: 5°13'7,696"E  
Lat.: 50°6'39,044"N



# Lot 3

 Lot  Cours d'eau  Bois

(713/2025/3448/1/3)



Fond cartographique © SPW & IGN



**LOT 3**

Cantonnement ROCHEFORT

Propriété ROCHEFORT CNE

INFORMATIONS : LEMAITRE Etienne, , 0477/78.13.962,6788 Ha; 115 bois; cube moyen : 484 dm<sup>3</sup>; circ moyenne : 85 cm; 56 m3 grumes

Comp/Pa : 131/23

Lieu(x) - dit(s)

SUR BIERRE

Estimation : _____	Mise à prix : _____	Adjudicataire : _____
Offre : _____	Approbation : _____	Permis d'exploiter : _____

LOT 3		PIN CORSE AMELIORATION NORMAL NORMAL		PIN CORSE AMELIORATION SEC NORMAL					
Circ.	Diam.	Nombre	Volume	Nombre	Volume	Nombre	Volume	Nombre	Volume
<b>55</b>	17,5	3	<b>0,435 m<sup>3</sup></b>	-	-	-	-	-	-
<b>65</b>	20,5	9	<b>2,088 m<sup>3</sup></b>	5	<b>1,105 m<sup>3</sup></b>	-	-	-	-
<b>75</b>	24,0	25		3		-		-	
<b>85</b>	27,0	29	<b>21 m<sup>3</sup></b>	2	<b>1,814 m<sup>3</sup></b>	-	-	-	-
<b>95</b>	30,0	24		2		-		-	
<b>105</b>	33,5	4		1		-		-	
<b>115</b>	36,5	3	<b>21 m<sup>3</sup></b>	-	<b>1,971 m<sup>3</sup></b>	-	-	-	-
<b>125</b>	40,0	4		-		-		-	
<b>135</b>	43,0	1	<b>6,751 m<sup>3</sup></b>	-	-	-	-	-	-
Totaux Gr.		<b>102</b>	<b>51 m<sup>3</sup></b>	<b>13</b>	<b>4,890 m<sup>3</sup></b>	-	-	-	-
Houp./tail.			-		-		-		-

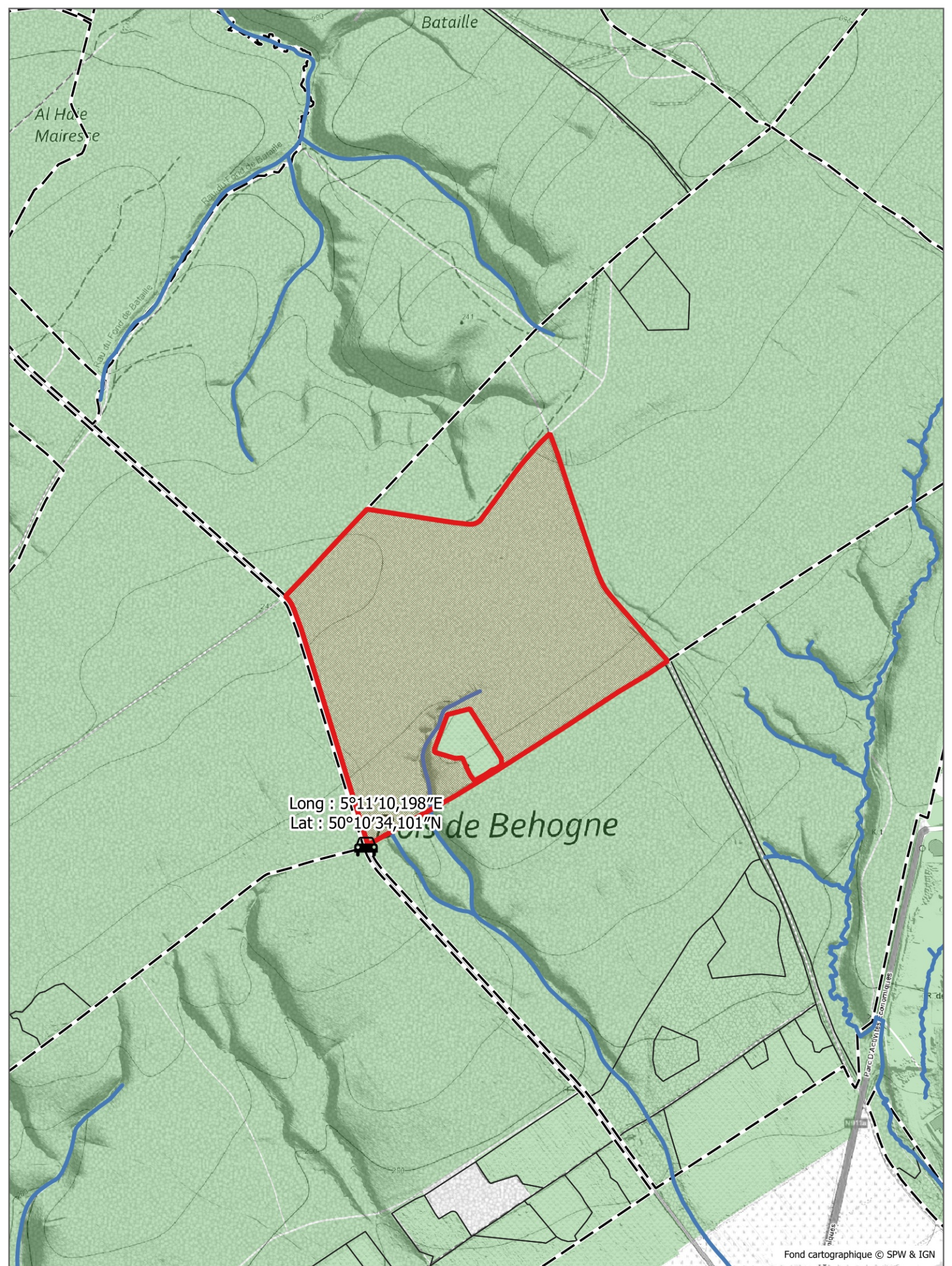
713/2025/3448/1/3 Tri 005

Fiches (Comp/Pa:Fiche) : 131/23:2025/133, 131/23:2025/132, 131/23:2025/134




Remarques éventuelles pour le lot 3

Natura 2000 : BE35038 - Bassin de la Lesse entre Villers-sur-Lesse et Chanly






# Lot 4

 Lot  Cours d'eau  Bois  
(713/2025/3448/1/4)

0 180 360 m





**LOT 4**

Cantonnement ROCHEFORT

Propriété ROCHEFORT CNE

INFORMATIONS : PIOT Océane, 0479/88.86.57, 0479/88.86.5768,1647 Ha; 237 bois; cube moyen : 1371 dm<sup>3</sup>; circ moyenne : 157 cm; 325 m3 grumes

Comp/Pa : 18/1

Lieu(x) - dit(s)

COIN DE SUZIN

Estimation : _____	Mise à prix : _____	Adjudicataire : _____
Offre : _____	Approbation : _____	Permis d'exploiter : _____

LOT 4		CHENE		CHENE					
Espèce	Coupe	AMELIORATION		AMELIORATION					
Qualité	Type	NORMAL		SEC					
		NORMAL		NORMAL					
Circ.	Diam.	Nombre	Volume	Nombre	Volume	Nombre	Volume	Nombre	Volume
<b>85</b>	27,0	3		-		-		-	
<b>95</b>	30,0	4	<b>2,741 m<sup>3</sup></b>	1	<b>0,474 m<sup>3</sup></b>	-	-	-	-
<b>105</b>	33,5	24		1		-		-	
<b>115</b>	36,5	10	<b>21 m<sup>3</sup></b>	2	<b>1,848 m<sup>3</sup></b>	-	-	-	-
<b>125</b>	40,0	25		1		-		-	
<b>135</b>	43,0	25		-		-		-	
<b>145</b>	46,0	19	<b>70 m<sup>3</sup></b>	2	<b>2,688 m<sup>3</sup></b>	-	-	-	-
<b>155</b>	49,5	19		-		-		-	
<b>165</b>	52,5	13		3		-		-	
<b>175</b>	55,5	16	<b>71 m<sup>3</sup></b>	1	<b>6,807 m<sup>3</sup></b>	-	-	-	-
<b>185</b>	59,0	14		1		-		-	
<b>195</b>	62,0	9	<b>41 m<sup>3</sup></b>	-	<b>1,706 m<sup>3</sup></b>	-	-	-	-
<b>205</b>	65,0	14		7		-		-	
<b>215</b>	68,5	5		1		-		-	
<b>225</b>	71,5	5		1		-		-	
<b>235</b>	75,0	6		1		-		-	
<b>245</b>	78,0	1	<b>71 m<sup>3</sup></b>	-	<b>23 m<sup>3</sup></b>	-	-	-	-
<b>255</b>	81,0	1		-		-		-	
<b>265</b>	84,5	1		-		-		-	
<b>275</b>	87,5	1	<b>11 m<sup>3</sup></b>	-	-	-	-	-	-
Totaux Gr.		<b>215</b>	<b>288 m<sup>3</sup></b>	<b>22</b>	<b>37 m<sup>3</sup></b>	-	-	-	-
Houp./tail.			-		-	-	-	-	-

713/2025/3448/1/4 Tri 004

Fiches (Comp/Pa:Fiche) : 18/1:2025/102, 18/1:2025/104

Remarques éventuelles pour le lot 4

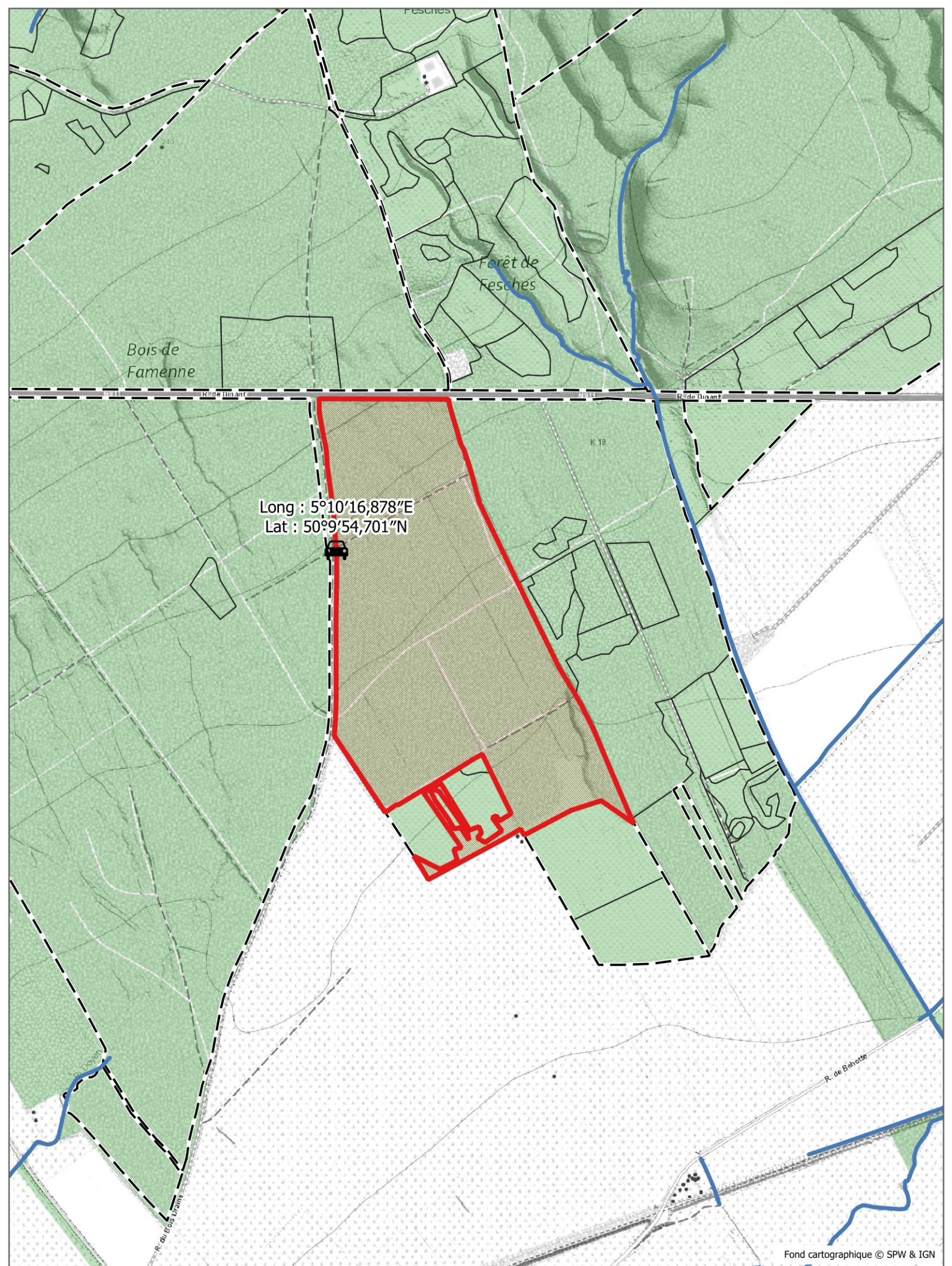
Bois numérotés de 1 à 237.

Les houppiers sont réservés.

Mesure prise au mètre ruban.

Natura 2000 : BE35025 - La Famenne entre Eprave et Havrenne






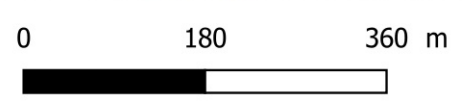


Fond cartographique © SPW & IGN



# Lot 5

 Lot  Cours d'eau  Bois  
(713/2025/3448/1/5)





**LOT 5**

Cantonnement ROCHEFORT

Propriété ROCHEFORT CNE

INFORMATIONS : TAZIAUX Sophie, , 0475/54 00 81

21,3748 Ha; 86 bois; cube moyen : 1301 dm<sup>3</sup>; circ moyenne : 153 cm; 112 m3 grumes

Comp/Pa : 102/1

Lieu(x) - dit(s)

LOUISSART

Estimation : _____	Mise à prix : _____	Adjudicataire : _____
Offre : _____	Approbation : _____	Permis d'exploiter : _____

LOT 5		CHENE		CHENE					
Espèce	Coupe	AMELIORATION		AMELIORATION					
Qualité	Type	NORMAL		SEC					
		NORMAL		NORMAL					
Circ.	Diam.	Nombre	Volume	Nombre	Volume	Nombre	Volume	Nombre	Volume
<b>105</b>	33,5	3		-		-		-	
<b>115</b>	36,5	3	<b>3,555 m<sup>3</sup></b>	-	-	-	-	-	-
<b>125</b>	40,0	6		1		-		-	
<b>135</b>	43,0	11		-		-		-	
<b>145</b>	46,0	14	<b>32 m<sup>3</sup></b>	4	<b>4,860 m<sup>3</sup></b>	-	-	-	-
<b>155</b>	49,5	13		4		-		-	
<b>165</b>	52,5	10		-		-		-	
<b>175</b>	55,5	5	<b>40 m<sup>3</sup></b>	-	<b>6,020 m<sup>3</sup></b>	-	-	-	-
<b>185</b>	59,0	3		2		-		-	
<b>195</b>	62,0	4	<b>15 m<sup>3</sup></b>	-	<b>3,412 m<sup>3</sup></b>	-	-	-	-
<b>205</b>	65,0	1		1		-		-	
<b>215</b>	68,5	-		-		-		-	
<b>225</b>	71,5	-	<b>1,862 m<sup>3</sup></b>	1	<b>5,234 m<sup>3</sup></b>	-	-	-	-
Totaux Gr.		<b>73</b>	<b>92 m<sup>3</sup></b>	<b>13</b>	<b>20 m<sup>3</sup></b>	-	-	-	-
Houp./tail.			-		-		-		-

713/2025/3448/1/5 Tri 006

Fiches (Comp/Pa:Fiche) : 102/1:2025/37, 102/1:2025/35

Remarques éventuelles pour le lot 5

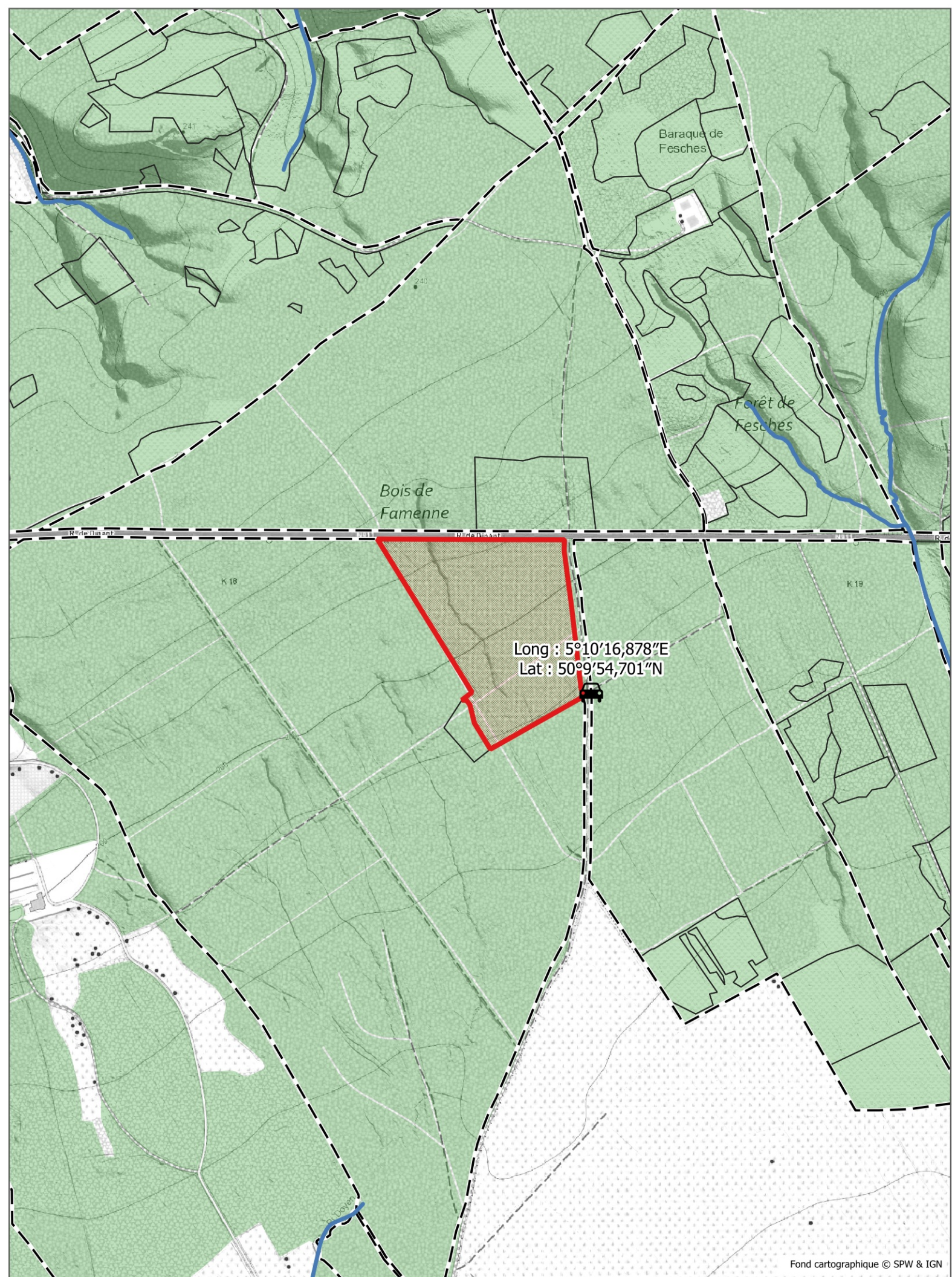
Bois numérotés de 1 à 86.

Les houppiers sont réservés.

Mesure prise au mètre ruban.

Natura 2000 : BE35025 - La Famenne entre Eprave et Havrenne








Fond cartographique © SPW & IGN



# Lot 6

 Lot  Cours d'eau  Bois  
(713/2025/3448/1/6)

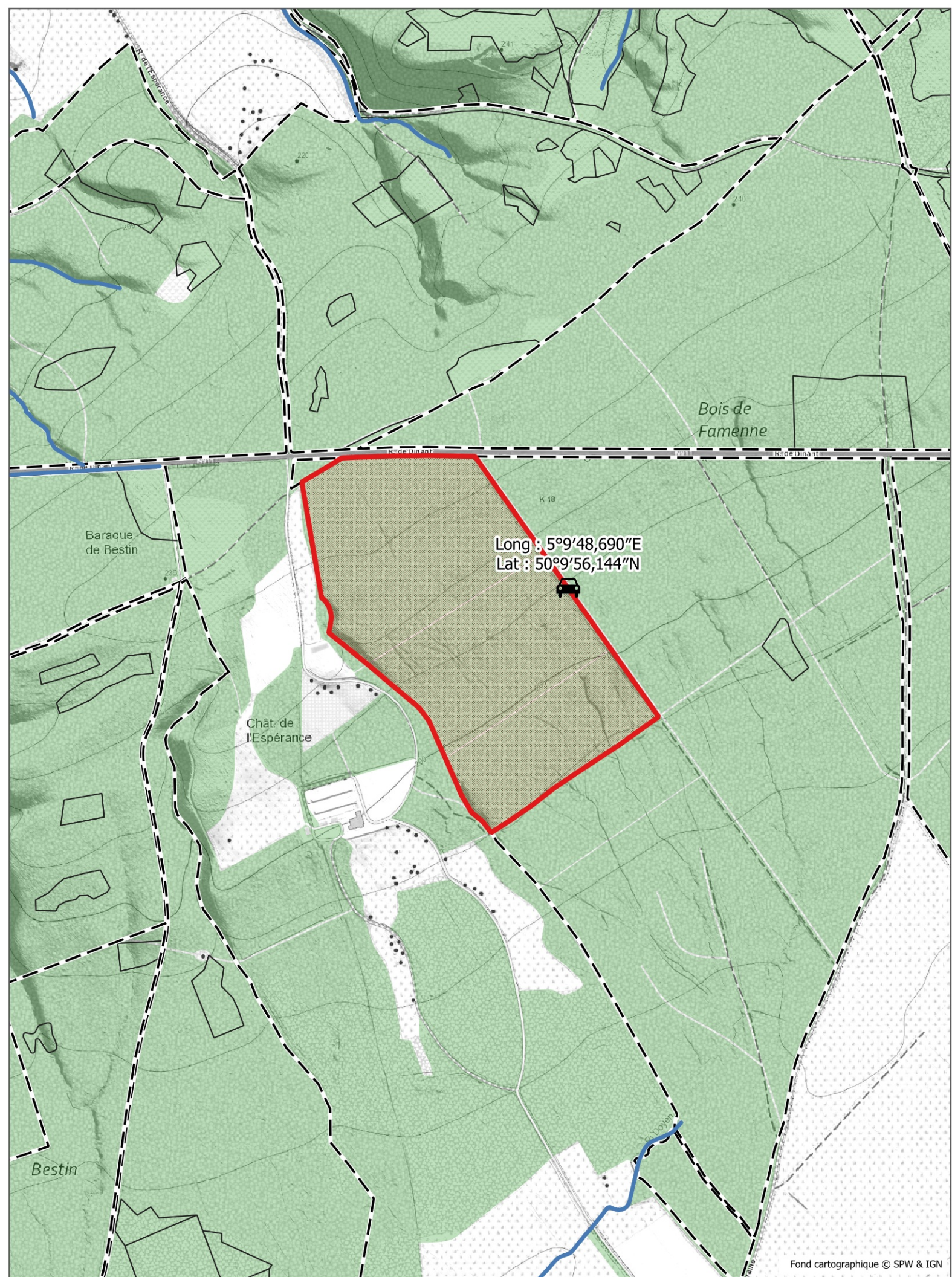
0 180 360 m











Long : 5°9'48,690"E  
Lat : 50°9'56,144"N



Fond cartographique © SPW & IGN



# Lot 7

(713/2025/3448/1/7)



Cours d'eau



Bois

0

180

360 m





**LOT 7**

Cantonnement ROCHEFORT

Propriété ROCHEFORT CNE

INFORMATIONS : TAZIAUX Sophie, , 0475/54 00 81

74,6598 Ha; 235 bois; cube moyen : 1837 dm<sup>3</sup>; circ moyenne : 178 cm; 432 m3 grumes

Comp/Pa : 104/1

Lieu(x) - dit(s)

BOIS DE FAMENNE 2

Estimation : _____	Mise à prix : _____	Adjudicataire : _____
Offre : _____	Approbation : _____	Permis d'exploiter : _____

LOT 7		CHENE		CHENE					
Espèce	Coupe	AMELIORATION		AMELIORATION					
Qualité	Type	NORMAL		SEC					
		NORMAL		NORMAL					
Circ.	Diam.	Nombre	Volume	Nombre	Volume	Nombre	Volume	Nombre	Volume
<b>95</b>	30,0	-	-	1	<b>0,474 m<sup>3</sup></b>	-	-	-	-
<b>105</b>	33,5	1		3		-		-	
<b>115</b>	36,5	1	<b>1,240 m<sup>3</sup></b>	-	<b>1,605 m<sup>3</sup></b>	-	-	-	-
<b>125</b>	40,0	2		4		-		-	
<b>135</b>	43,0	7		7		-		-	
<b>145</b>	46,0	18	<b>30 m<sup>3</sup></b>	6	<b>17 m<sup>3</sup></b>	-	-	-	-
<b>155</b>	49,5	14		8		-		-	
<b>165</b>	52,5	13		15		-		-	
<b>175</b>	55,5	19	<b>69 m<sup>3</sup></b>	8	<b>44 m<sup>3</sup></b>	-	-	-	-
<b>185</b>	59,0	16		9		-		-	
<b>195</b>	62,0	10	<b>54 m<sup>3</sup></b>	16	<b>49 m<sup>3</sup></b>	-	-	-	-
<b>205</b>	65,0	11		11		-		-	
<b>215</b>	68,5	5		6		-		-	
<b>225</b>	71,5	3		4		-		-	
<b>235</b>	75,0	2		6		-		-	
<b>245</b>	78,0	2	<b>64 m<sup>3</sup></b>	1	<b>77 m<sup>3</sup></b>	-	-	-	-
<b>255</b>	81,0	1		2		-		-	
<b>265</b>	84,5	2	<b>13 m<sup>3</sup></b>	1	<b>11 m<sup>3</sup></b>	-	-	-	-
Totaux Gr.		<b>127</b>	<b>231 m<sup>3</sup></b>	<b>108</b>	<b>200 m<sup>3</sup></b>	-	-	-	-
Houp./tail.			-		-		-		-

713/2025/3448/1/7 Tri 006

Fiches (Comp/Pa:Fiche) : 104/1:2025/256, 104/1:2025/254

Remarques éventuelles pour le lot 7

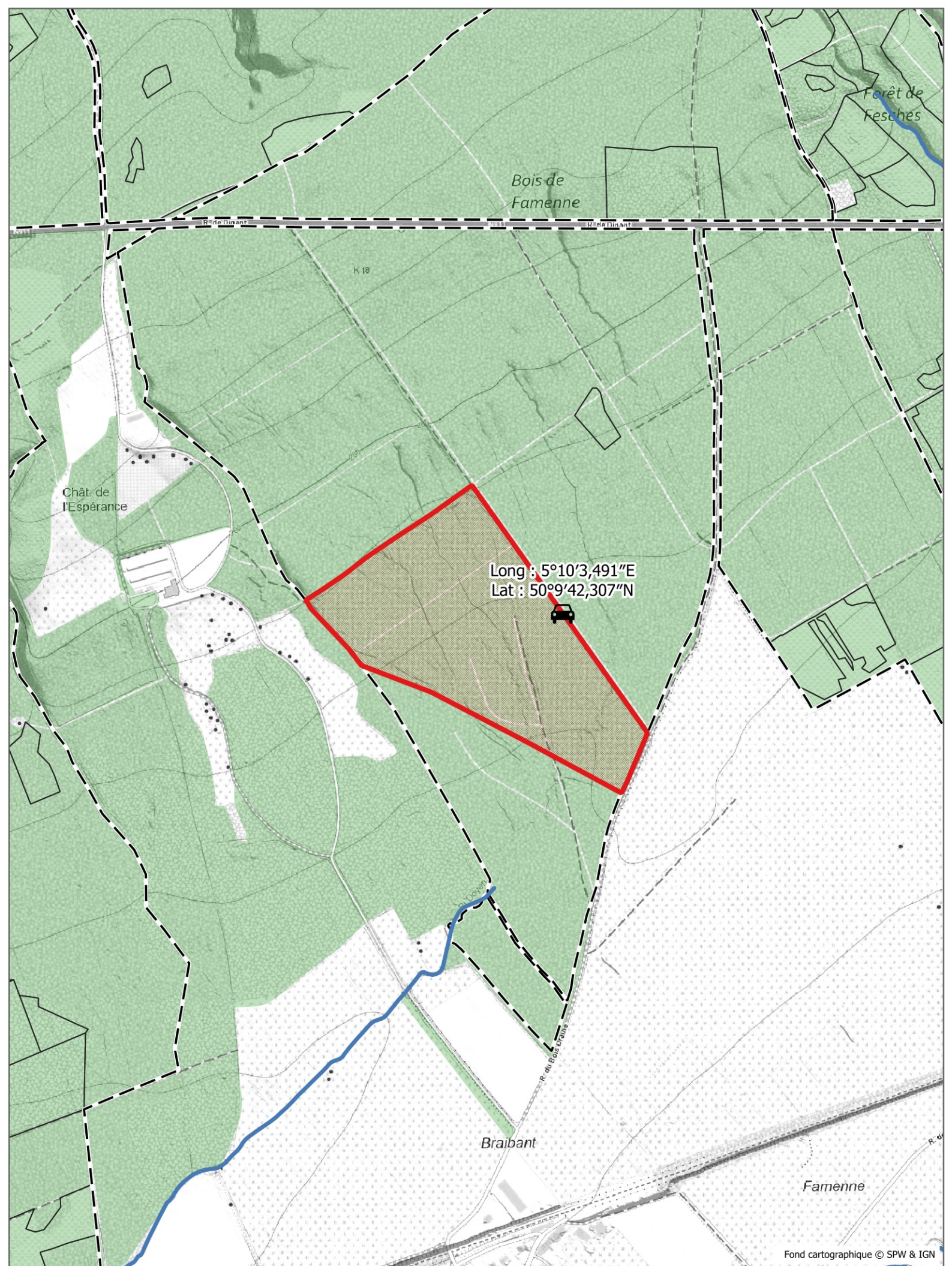
Bois numérotés de 401 à 635.

Les houppiers sont réservés.

Mesure prise au mètre ruban.

Natura 2000 : BE35025 - La Famenne entre Eprave et Havrenne






Long : 5°10'3,491"E  
Lat : 50°9'42,307"N



# Lot 8

 Lot  Cours d'eau  Bois  
(713/2025/3448/1/8)

0 180 360 m  


Fond cartographique © SPW & IGN



**LOT 8**

Cantonnement ROCHEFORT

Propriété ROCHEFORT CNE

INFORMATIONS : TAZIAUX Sophie, , 0475/54 00 81

74,6598 Ha; 154 bois; cube moyen : 1788 dm<sup>3</sup>; circ moyenne : 176 cm; 275 m3 grumes

Comp/Pa : 104/1

Lieu(x) - dit(s)

BOIS DE FAMENNE 2

Estimation : _____	Mise à prix : _____	Adjudicataire : _____
Offre : _____	Approbation : _____	Permis d'exploiter : _____

LOT 8		CHENE AMELIORATION NORMAL NORMAL		CHENE AMELIORATION SEC NORMAL		CHENE INFRASTRUCTURE BORDURE NORMAL							
Espèce	Coupe	Qualité	Type	Circ.	Diam.	Nombre	Volume	Nombre	Volume	Nombre	Volume	Nombre	Volume
				115	36,5	4	2,876 m <sup>3</sup>	-	-	-	-	-	-
				125	40,0	2		1		-		-	
				135	43,0	3		8		-		-	
				145	46,0	7	13 m <sup>3</sup>	5	15 m <sup>3</sup>	-	-	-	-
				155	49,5	14		8		-		-	
				165	52,5	15		5		1		-	
				175	55,5	17	69 m <sup>3</sup>	12	38 m <sup>3</sup>	-	1,481 m <sup>3</sup>	-	-
				185	59,0	4		6		-		-	
				195	62,0	6	20 m <sup>3</sup>	2	16 m <sup>3</sup>	-	-	-	-
				205	65,0	3		5		-		-	
				215	68,5	6		3		1		-	
				225	71,5	2		3		-		-	
				235	75,0	2		3		-		-	
				245	78,0	-	36 m <sup>3</sup>	2	45 m <sup>3</sup>	-	2,611 m <sup>3</sup>	-	-
				255	81,0	1		-		-		-	
				265	84,5	1		1		-		-	
				275	87,5	1	13 m <sup>3</sup>	-	4,059 m <sup>3</sup>	-	-	-	-
				Totaux Gr.		88	154 m <sup>3</sup>	64	118 m <sup>3</sup>	2	4,092 m <sup>3</sup>	-	-
				Houp./tail.			-		-		-		-

713/2025/3448/1/8 Tri 006

Fiches (Comp/Pa:Fiche) : 104/1:2025/286, 104/1:2025/284, 104/1:2025/386

Remarques éventuelles pour le lot 8

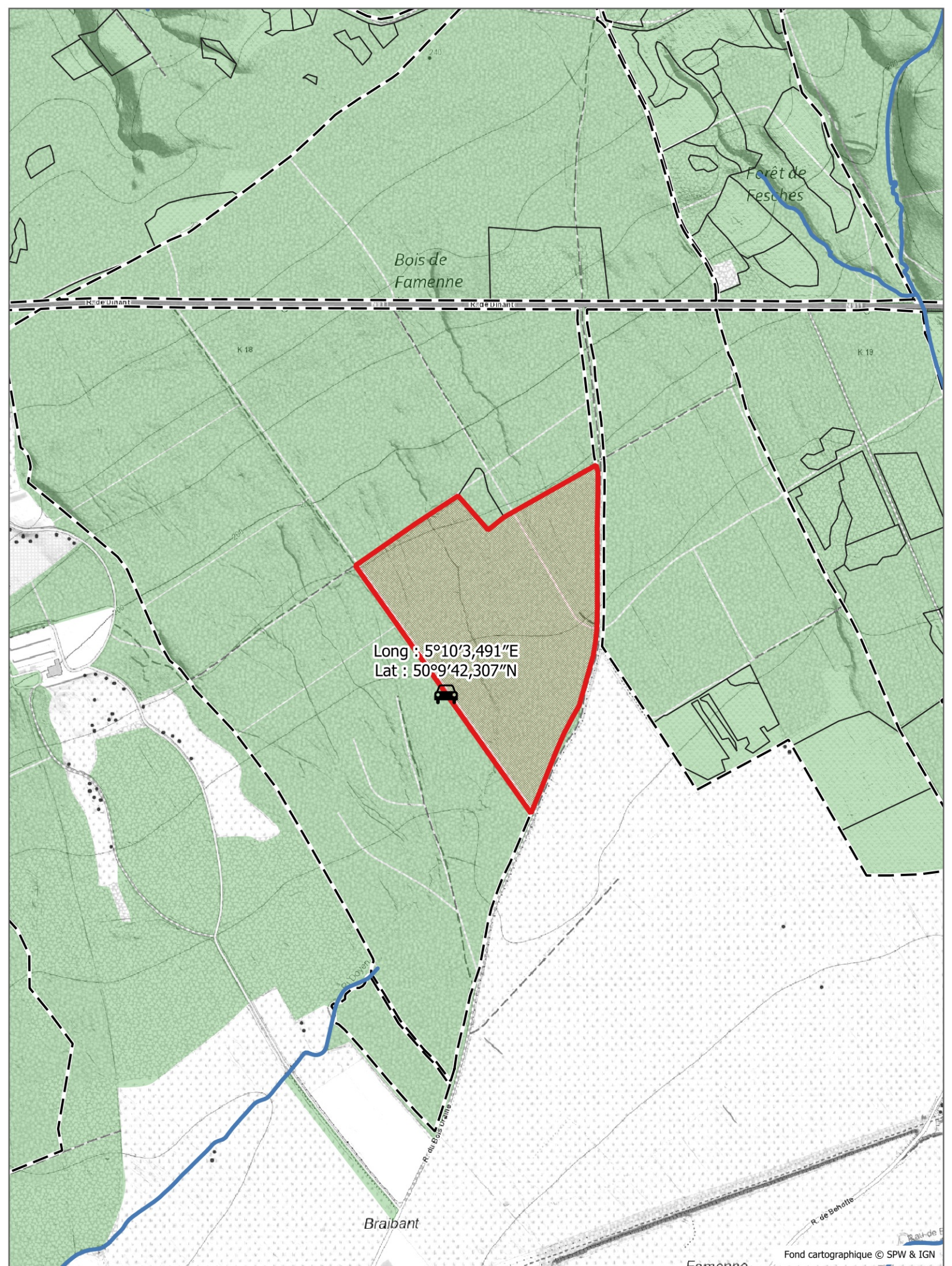
Bois numérotés de 1 à 152 + 2 bois pointés à la couleur bord chemin sud.

Les houppiers sont réservés.

Mesure prise au mètre ruban.

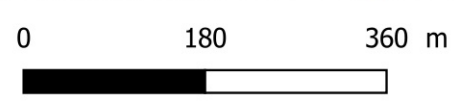
Natura 2000 : BE35025 - La Famenne entre Eprave et Havrenne





# Lot 9

 Lot  Cours d'eau  Bois  
(713/2025/3448/1/9)



Fond cartographique © SPW & IGN



**LOT 9**

Cantonnement ROCHEFORT

Propriété ROCHEFORT CNE

INFORMATIONS : TAZIAUX Sophie, , 0475/54 00 81

74,6598 Ha; 186 bois; cube moyen : 1593 dm<sup>3</sup>; circ moyenne : 168 cm; 296 m3 grumes

Comp/Pa : 104/1

Lieu(x) - dit(s)

BOIS DE FAMENNE 2

Estimation : _____	Mise à prix : _____	Adjudicataire : _____
Offre : _____	Approbation : _____	Permis d'exploiter : _____

LOT 9		CHENE		CHENE					
Espèce	Coupe	AMELIORATION		AMELIORATION					
Qualité	Type	NORMAL		SEC					
Circ.	Diam.	Nombre	Volume	Nombre	Volume	Nombre	Volume	Nombre	Volume
105	33,5	1		2		-		-	
115	36,5	2	1,940 m <sup>3</sup>	2	2,808 m <sup>3</sup>	-	-	-	-
125	40,0	4		2		-		-	
135	43,0	9		8		-		-	
145	46,0	12	26 m <sup>3</sup>	9	20 m <sup>3</sup>	-	-	-	-
155	49,5	15		11		-		-	
165	52,5	13		12		-		-	
175	55,5	11	57 m <sup>3</sup>	15	54 m <sup>3</sup>	-	-	-	-
185	59,0	10		7		-		-	
195	62,0	6	33 m <sup>3</sup>	10	34 m <sup>3</sup>	-	-	-	-
205	65,0	4		6		-		-	
215	68,5	4		-		-		-	
225	71,5	3		4		-		-	
235	75,0	1		-		-		-	
245	78,0	-	32 m <sup>3</sup>	1	28 m <sup>3</sup>	-	-	-	-
255	81,0	1	3,344 m <sup>3</sup>	1	3,344 m <sup>3</sup>	-	-	-	-
Totaux Gr.		96	153 m <sup>3</sup>	90	142 m <sup>3</sup>	-	-	-	-
Houp./tail.			-		-	-	-	-	-

713/2025/3448/1/9 Tri 006

Fiches (Comp/Pa:Fiche) : 104/1:2025/292, 104/1:2025/294

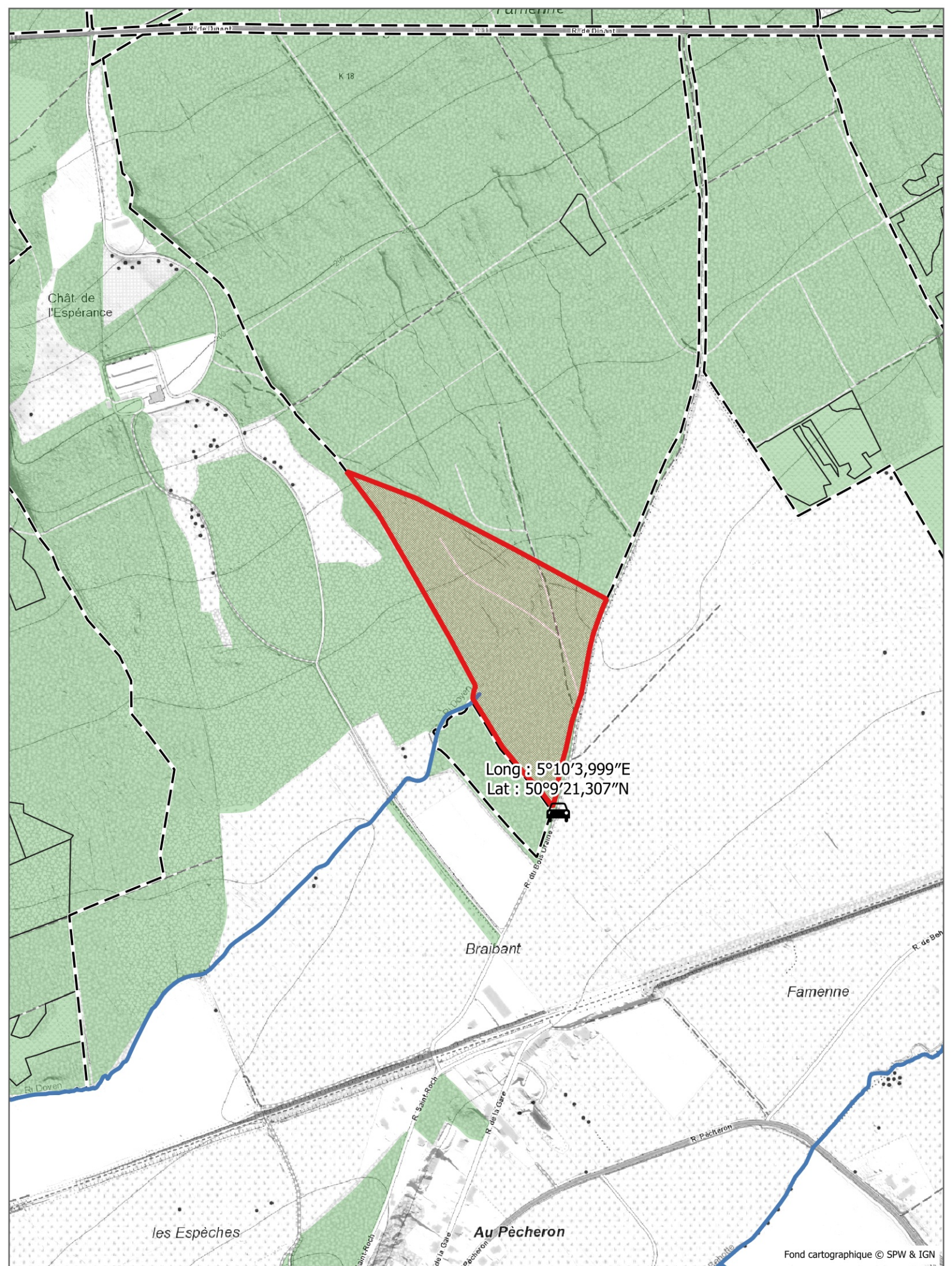
Remarques éventuelles pour le lot 9

Bois numérotés de 701 à 886.

Les houppiers sont réservés.

Mesure prise au mètre ruban.

Natura 2000 : BE35025 - La Famenne entre Eprave et Havrenne






Long : 5°10'3,999''E  
Lat : 50°9'21,307''N



Fond cartographique © SPW & IGN



# Lot 10

 Lot  Cours d'eau  Bois

(713/2025/3448/1/10)

0 180 360 m





**LOT 10**

Cantonnement ROCHEFORT

Propriété ROCHEFORT CNE

INFORMATIONS : TAZIAUX Sophie, , 0475/54 00 81

74,6598 Ha; 107 bois; cube moyen : 1876 dm<sup>3</sup>; circ moyenne : 180 cm; 201 m<sup>3</sup> grumes

Comp/Pa : 104/1

Lieu(x) - dit(s)

BOIS DE FAMENNE 2

Estimation : _____	Mise à prix : _____	Adjudicataire : _____
Offre : _____	Approbation : _____	Permis d'exploiter : _____

LOT 10		CHENE AMELIORATION NORMAL NORMAL		CHENE AMELIORATION SEC NORMAL		CHENE INFRASTRUCTURE BORDURE NORMAL			
Espèce	Coupe	Qualité	Type	Circ.	Diam.	Nombre	Volume	Nombre	Volume
				115	36,5	1	0,575 m <sup>3</sup>	1	0,840 m <sup>3</sup>
				125	40,0	3		1	
				135	43,0	4		1	
				145	46,0	8	16 m <sup>3</sup>	3	4,985 m <sup>3</sup>
				155	49,5	10		1	
				165	52,5	8		3	
				175	55,5	7	35 m <sup>3</sup>	4	13 m <sup>3</sup>
				185	59,0	4		6	
				195	62,0	3	13 m <sup>3</sup>	5	22 m <sup>3</sup>
				205	65,0	6		3	
				215	68,5	4		2	
				225	71,5	-		5	
				235	75,0	3		2	
				245	78,0	3	47 m <sup>3</sup>	1	36 m <sup>3</sup>
				255	81,0	1		1	
				265	84,5	-		-	
				275	87,5	-	3,744 m <sup>3</sup>	1	6,761 m <sup>3</sup>
				Totaux Gr.		65	115 m <sup>3</sup>	40	84 m <sup>3</sup>
				Houp./tail.			-		-

713/2025/3448/1/10 Tri 006

Fiches (Comp/Pa:Fiche) : 104/1:2025/290, 104/1:2025/388, 104/1:2025/288

Remarques éventuelles pour le lot 10

Bois numérotés de 201 à 305 + 2 bois pointés à la couleur bord chemin sud.

Les houppiers sont réservés.

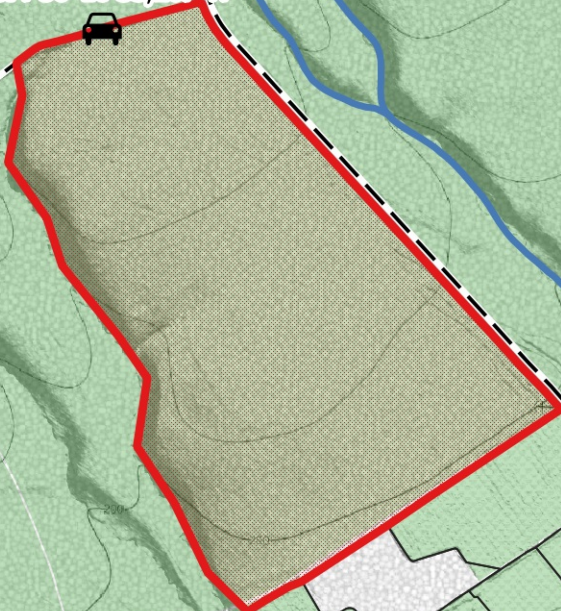
Mesure prise au mètre ruban.

Natura 2000 : BE35025 - La Famenne entre Eprave et Havrenne






Long : 5°11'5,058"E  
Lat : 50°10'33,207"N

Bois de Behogne



**Lot 11**

 Lot  Cours d'eau  Bois

(713/2025/3448/1/11)

0 180 360 m



Fond cartographique © SPW & IGN



**LOT 11**

Cantonnement ROCHEFORT

Propriété ROCHEFORT CNE

**INFORMATIONS :** LEBRUN Daniel, , 0498/48.92.3455,3530 Ha; 165 bois; cube moyen : 1109 dm<sup>3</sup>; circ moyenne : 143 cm; 183 m3 grumes

Comp/Pa : 14/1

Lieu(x) - dit(s)

BAS DU BOIS N.

Estimation : _____	Mise à prix : _____	Adjudicataire : _____
Offre : _____	Approbation : _____	Permis d'exploiter : _____

LOT 11		CHENE AMELIORATION NORMAL NORMAL		CHENE AMELIORATION DERACINE NORMAL		CHENE AMELIORATION SEC NORMAL							
Espèce	Coupe	Qualité	Type	Circ.	Diam.	Nombre	Volume	Nombre	Volume				
				<b>95</b>	30,0	1	<b>0,333 m<sup>3</sup></b>	1	<b>0,574 m<sup>3</sup></b>	-	-	-	-
				<b>105</b>	33,5	11		-		-		-	
				<b>115</b>	36,5	19	<b>18 m<sup>3</sup></b>	-		1	<b>0,893 m<sup>3</sup></b>	-	
				<b>125</b>	40,0	20		-		1		-	
				<b>135</b>	43,0	27		-		1		-	
				<b>145</b>	46,0	31	<b>77 m<sup>3</sup></b>	1	<b>1,046 m<sup>3</sup></b>	2	<b>3,509 m<sup>3</sup></b>	-	
				<b>155</b>	49,5	18		-		-		-	
				<b>165</b>	52,5	7		-		1		-	
				<b>175</b>	55,5	7	<b>44 m<sup>3</sup></b>	-		-	<b>1,184 m<sup>3</sup></b>	-	
				<b>185</b>	59,0	6		-		1		-	
				<b>195</b>	62,0	1	<b>14 m<sup>3</sup></b>	-		-	<b>1,894 m<sup>3</sup></b>	-	
				<b>205</b>	65,0	-		-		2		-	
				<b>215</b>	68,5	3		-		-		-	
				<b>225</b>	71,5	2		-		-		-	
				<b>235</b>	75,0	1	<b>16 m<sup>3</sup></b>	-		-	<b>4,236 m<sup>3</sup></b>	-	
				<b>Totaux Gr.</b>		<b>154</b>	<b>169 m<sup>3</sup></b>	<b>2</b>	<b>1,620 m<sup>3</sup></b>	<b>9</b>	<b>12 m<sup>3</sup></b>	-	
				<b>Houp./tail.</b>			-				-		

713/2025/3448/1/11 Tri 008

Fiches (Comp/Pa:Fiche) : 14/1:2025/45, 14/1:2025/49, 14/1:2025/47

Remarques éventuelles pour le lot 11

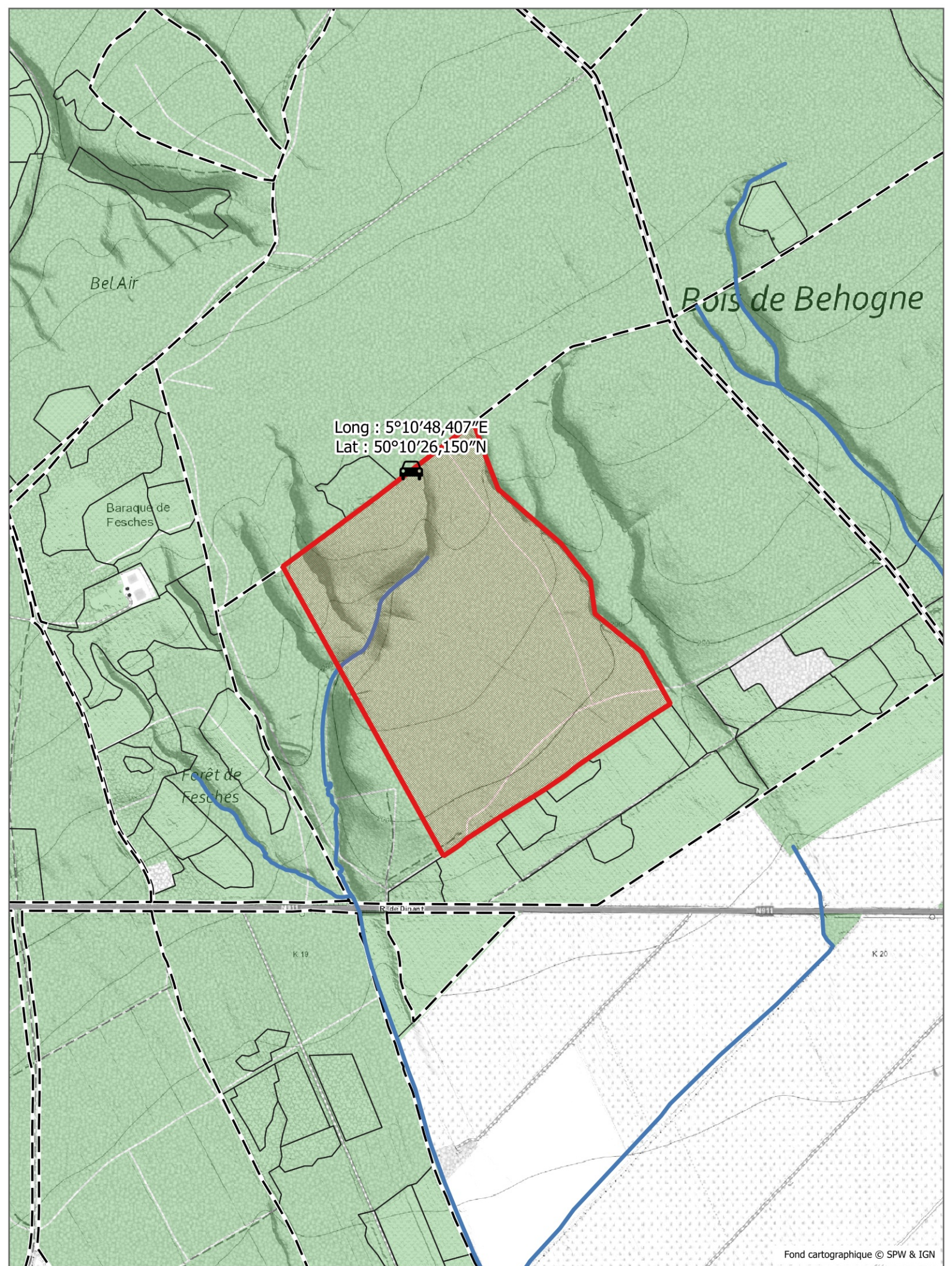
Bois numérotés de 1 à 165.

Les houppiers sont réservés.

Mesure prise au mètre ruban.

Natura 2000 : BE35025 - La Famenne entre Eprave et Havrenne








Long : 5°10'48,407"E  
Lat : 50°10'26,150"N



Fond cartographique © SPW & IGN



# Lot 12

 Lot  Cours d'eau  Bois

(713/2025/3448/1/12)

0 180 360 m





**LOT 12**

Cantonnement ROCHEFORT

Propriété ROCHEFORT CNE

**INFORMATIONS :** LEBRUN Daniel, , 0498/48.92.3455,3530 Ha; 232 bois; cube moyen : 1330 dm<sup>3</sup>; circ moyenne : 148 cm; 309 m<sup>3</sup> grumes

Comp/Pa : 14/1

Lieu(x) - dit(s)

BAS DU BOIS N.

Estimation : _____	Mise à prix : _____	Adjudicataire : _____
Offre : _____	Approbation : _____	Permis d'exploiter : _____

LOT 12		CHENE		CHENE					
Espèce	Coupe	AMELIORATION		AMELIORATION					
Qualité	Type	NORMAL		SEC					
Circ.	Diam.	Nombre	Volume	Nombre	Volume	Nombre	Volume	Nombre	Volume
<b>95</b>	30,0	3	<b>1,422 m<sup>3</sup></b>	-	-	-	-	-	-
<b>105</b>	33,5	11		-		-		-	
<b>115</b>	36,5	16	<b>19 m<sup>3</sup></b>	1	<b>0,840 m<sup>3</sup></b>	-	-	-	-
<b>125</b>	40,0	29		1		-		-	
<b>135</b>	43,0	30		1		-		-	
<b>145</b>	46,0	46	<b>115 m<sup>3</sup></b>	3	<b>5,054 m<sup>3</sup></b>	-	-	-	-
<b>155</b>	49,5	25		3		-		-	
<b>165</b>	52,5	16		2		-		-	
<b>175</b>	55,5	11	<b>81 m<sup>3</sup></b>	3	<b>11 m<sup>3</sup></b>	-	-	-	-
<b>185</b>	59,0	10		-		-		-	
<b>195</b>	62,0	6	<b>36 m<sup>3</sup></b>	-	-	-	-	-	-
<b>205</b>	65,0	10		1		-		-	
<b>215</b>	68,5	1		-		-		-	
<b>225</b>	71,5	1		-		-		-	
<b>235</b>	75,0	1		-		-		-	
<b>245</b>	78,0	-	<b>34 m<sup>3</sup></b>	-	<b>2,359 m<sup>3</sup></b>	-	-	-	-
<b>255</b>	81,0	1	<b>3,344 m<sup>3</sup></b>	-	-	-	-	-	-
Totaux Gr.		<b>217</b>	<b>290 m<sup>3</sup></b>	<b>15</b>	<b>19 m<sup>3</sup></b>	-	-	-	-
Houp./tail.			-		-	-	-	-	-

713/2025/3448/1/12 Tri 008

Fiches (Comp/Pa:Fiche) : 14/1:2025/69, 14/1:2025/71

Remarques éventuelles pour le lot 12

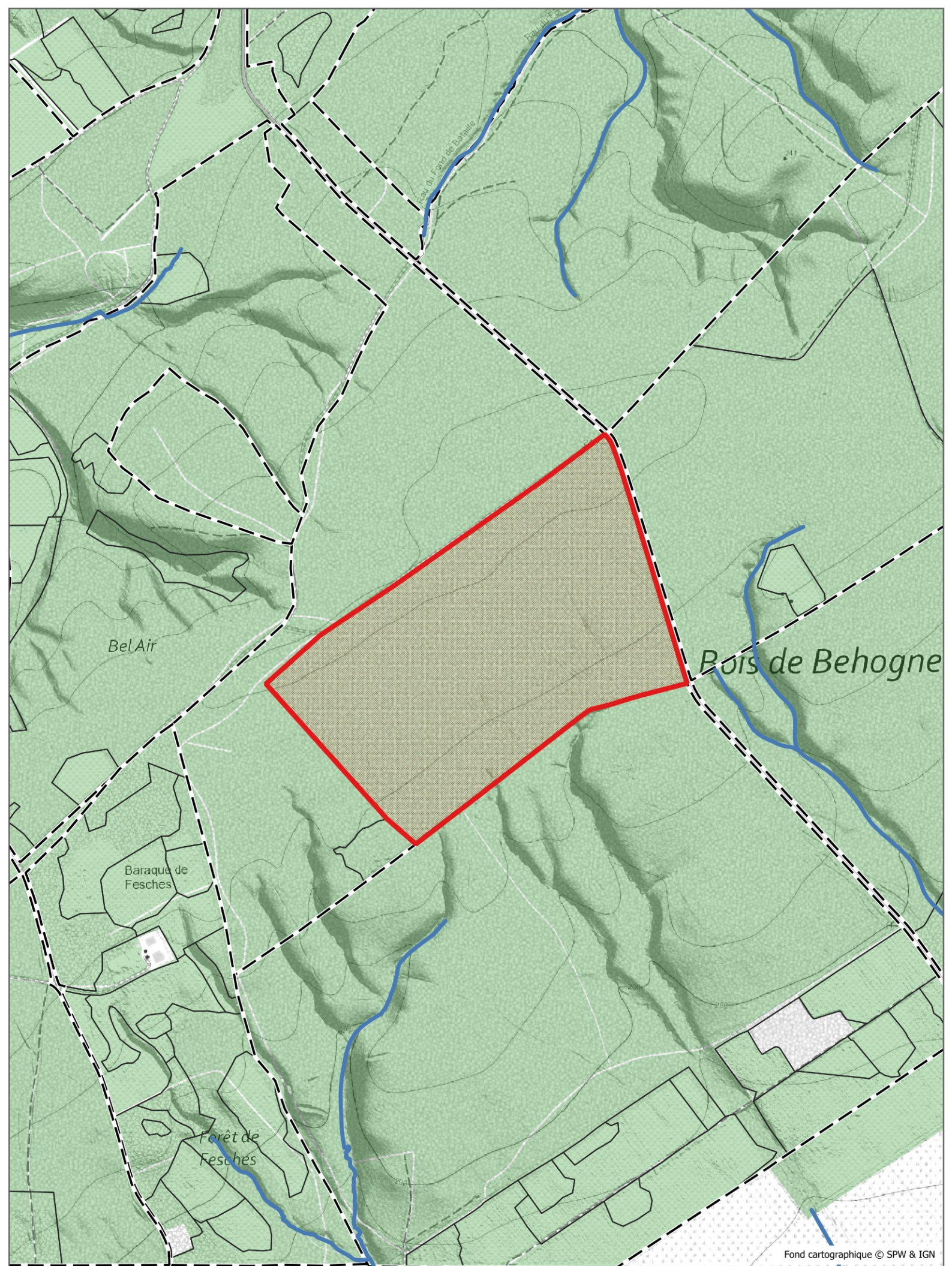
Bois numérotés de 301 à 532.

Les houppiers sont réservés.

Mesure prise au mètre ruban.

Natura 2000 : BE35025 - La Famenne entre Eprave et Havrenne





Bel Air

Bois de Behogne

Baraque de Fesches

Forêt de Fesches

Fond cartographique © SPW & IGN



# Lot 13

(713/2025/3448/1/13)



Lot



Cours d'eau



Bois

0

180

360 m





**LOT 13**

Cantonnement ROCHEFORT

Propriété ROCHEFORT CNE

INFORMATIONS : LEBRUN Daniel, 0498/48.92.3451,5939 Ha; 169 bois; cube moyen : 1581 dm<sup>3</sup>; circ moyenne : 162 cm; 267 m<sup>3</sup> grumes

Comp/Pa : 15/1

Lieu(x) - dit(s)

BAS DU BOIS

Estimation : _____	Mise à prix : _____	Adjudicataire : _____
Offre : _____	Approbation : _____	Permis d'exploiter : _____

LOT 13		CHENE		CHENE					
Espèce	Coupe	AMELIORATION		AMELIORATION					
Qualité	Type	NORMAL		SEC					
		NORMAL		NORMAL					
Circ.	Diam.	Nombre	Volume	Nombre	Volume	Nombre	Volume	Nombre	Volume
<b>95</b>	30,0	-	-	1	<b>0,385 m<sup>3</sup></b>	-	-	-	-
<b>105</b>	33,5	8		1		-		-	
<b>115</b>	36,5	7	<b>8,830 m<sup>3</sup></b>	-	<b>0,475 m<sup>3</sup></b>	-	-	-	-
<b>125</b>	40,0	11		-		-		-	
<b>135</b>	43,0	20		-		-		-	
<b>145</b>	46,0	15	<b>48 m<sup>3</sup></b>	1	<b>1,046 m<sup>3</sup></b>	-	-	-	-
<b>155</b>	49,5	17		3		-		-	
<b>165</b>	52,5	17		-		-		-	
<b>175</b>	55,5	14	<b>77 m<sup>3</sup></b>	2	<b>7,877 m<sup>3</sup></b>	-	-	-	-
<b>185</b>	59,0	11		3		-		-	
<b>195</b>	62,0	13	<b>48 m<sup>3</sup></b>	2	<b>11 m<sup>3</sup></b>	-	-	-	-
<b>205</b>	65,0	13		-		-		-	
<b>215</b>	68,5	3		1		-		-	
<b>225</b>	71,5	4		-		-		-	
<b>235</b>	75,0	1		-		-		-	
<b>245</b>	78,0	1	<b>61 m<sup>3</sup></b>	-	<b>2,611 m<sup>3</sup></b>	-	-	-	-
Totaux Gr.		<b>155</b>	<b>243 m<sup>3</sup></b>	<b>14</b>	<b>23 m<sup>3</sup></b>	-	-	-	-
Houp./tail.			-		-	-	-	-	-

713/2025/3448/1/13 Tri 008

Fiches (Comp/Pa:Fiche) : 15/1:2025/186, 15/1:2025/188

Remarques éventuelles pour le lot 13

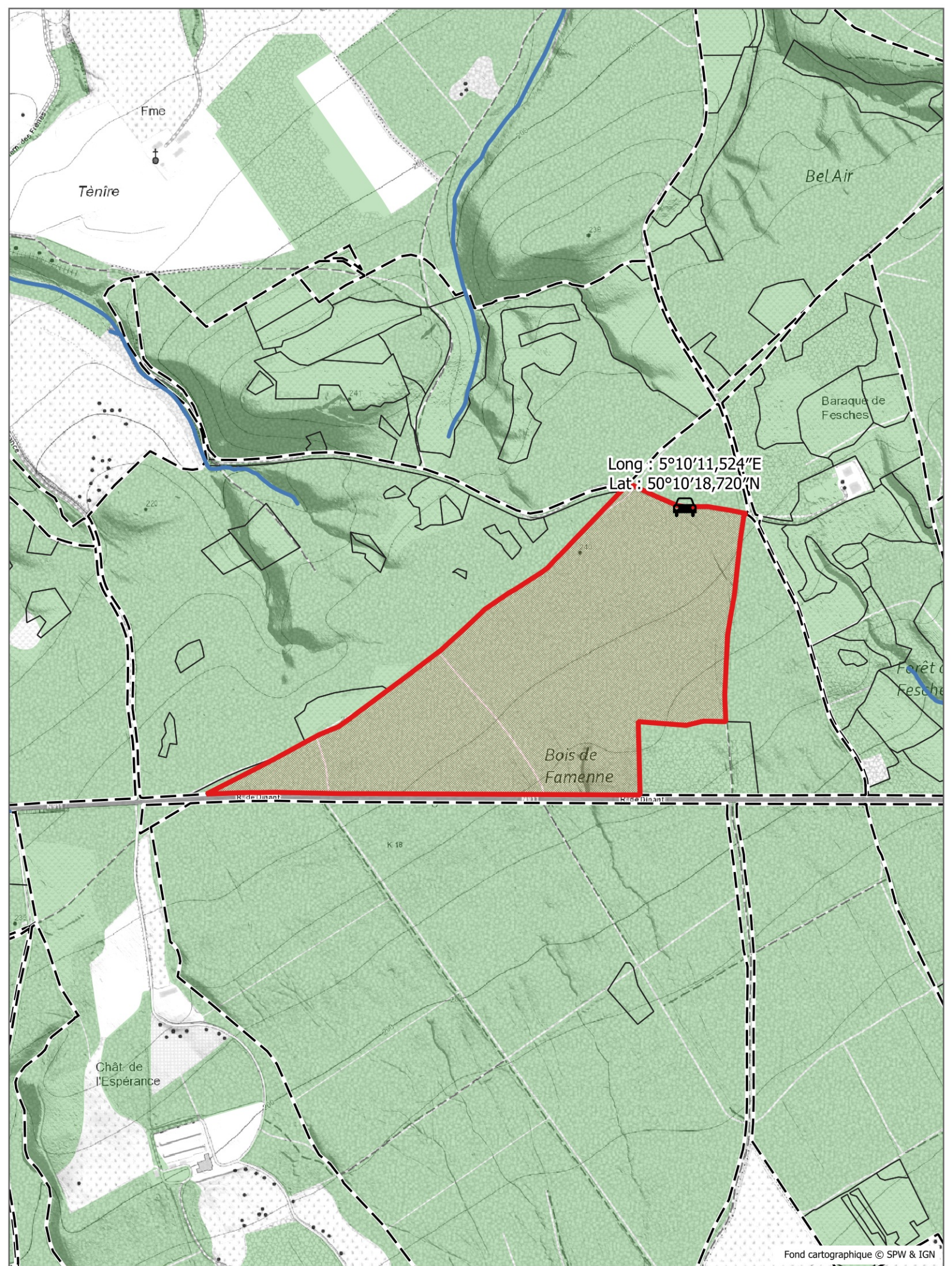
Bois numérotés de 301 à 469.

Les houppiers sont réservés.

Mesure prise au mètre ruban.

Natura 2000 : BE35025 - La Famenne entre Eprave et Havrenne






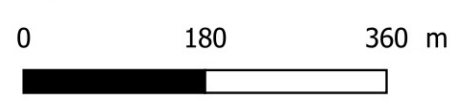


Fond cartographique © SPW & IGN



# Lot 14

 Lot  Cours d'eau  Bois  
(713/2025/3448/1/14)





INFORMATIONS : LEBRUN Daniel , 0498/48.92.34

29,6187 Ha; 76 bois; cube moyen : 1764 dm<sup>3</sup>; circ moyenne : 172 cm; 134 m3 grumes

Comp/Pa : 103/1

Lieu(x) - dit(s)

BOIS DE FAMENNE 1

Estimation : _____	Mise à prix : _____	Adjudicataire : _____
Offre : _____	Approbation : _____	Permis d'exploiter : _____

LOT 14		CHENE		CHENE					
Espèce	Coupe	AMELIORATION		AMELIORATION					
Qualité	Type	NORMAL		SEC					
		NORMAL		NORMAL					
Circ.	Diam.	Nombre	Volume	Nombre	Volume	Nombre	Volume	Nombre	Volume
<b>95</b>	30,0	1	<b>0,474 m<sup>3</sup></b>	-	-	-	-	-	-
<b>105</b>	33,5	3		-		-		-	
<b>115</b>	36,5	1	<b>2,420 m<sup>3</sup></b>	2	<b>1,300 m<sup>3</sup></b>	-	-	-	-
<b>125</b>	40,0	2		-		-		-	
<b>135</b>	43,0	7		-		-		-	
<b>145</b>	46,0	8	<b>17 m<sup>3</sup></b>	1	<b>1,046 m<sup>3</sup></b>	-	-	-	-
<b>155</b>	49,5	5		-		-		-	
<b>165</b>	52,5	3		1		-		-	
<b>175</b>	55,5	5	<b>19 m<sup>3</sup></b>	6	<b>12 m<sup>3</sup></b>	-	-	-	-
<b>185</b>	59,0	7		-		-		-	
<b>195</b>	62,0	3	<b>21 m<sup>3</sup></b>	-	-	-	-	-	-
<b>205</b>	65,0	6		4		-		-	
<b>215</b>	68,5	3		-		-		-	
<b>225</b>	71,5	2		1		-		-	
<b>235</b>	75,0	2		1		-		-	
<b>245</b>	78,0	-	<b>35 m<sup>3</sup></b>	1	<b>20 m<sup>3</sup></b>	-	-	-	-
<b>255</b>	81,0	1	<b>4,489 m<sup>3</sup></b>	-	-	-	-	-	-
Totaux Gr.		<b>59</b>	<b>99 m<sup>3</sup></b>	<b>17</b>	<b>34 m<sup>3</sup></b>	-	-	-	-
Houp./tail.			-		-	-	-	-	-

713/2025/3448/1/14 Tri 008

Fiches (Comp/Pa:Fiche) : 103/1:2025/205, 103/1:2025/207

Remarques éventuelles pour le lot 14

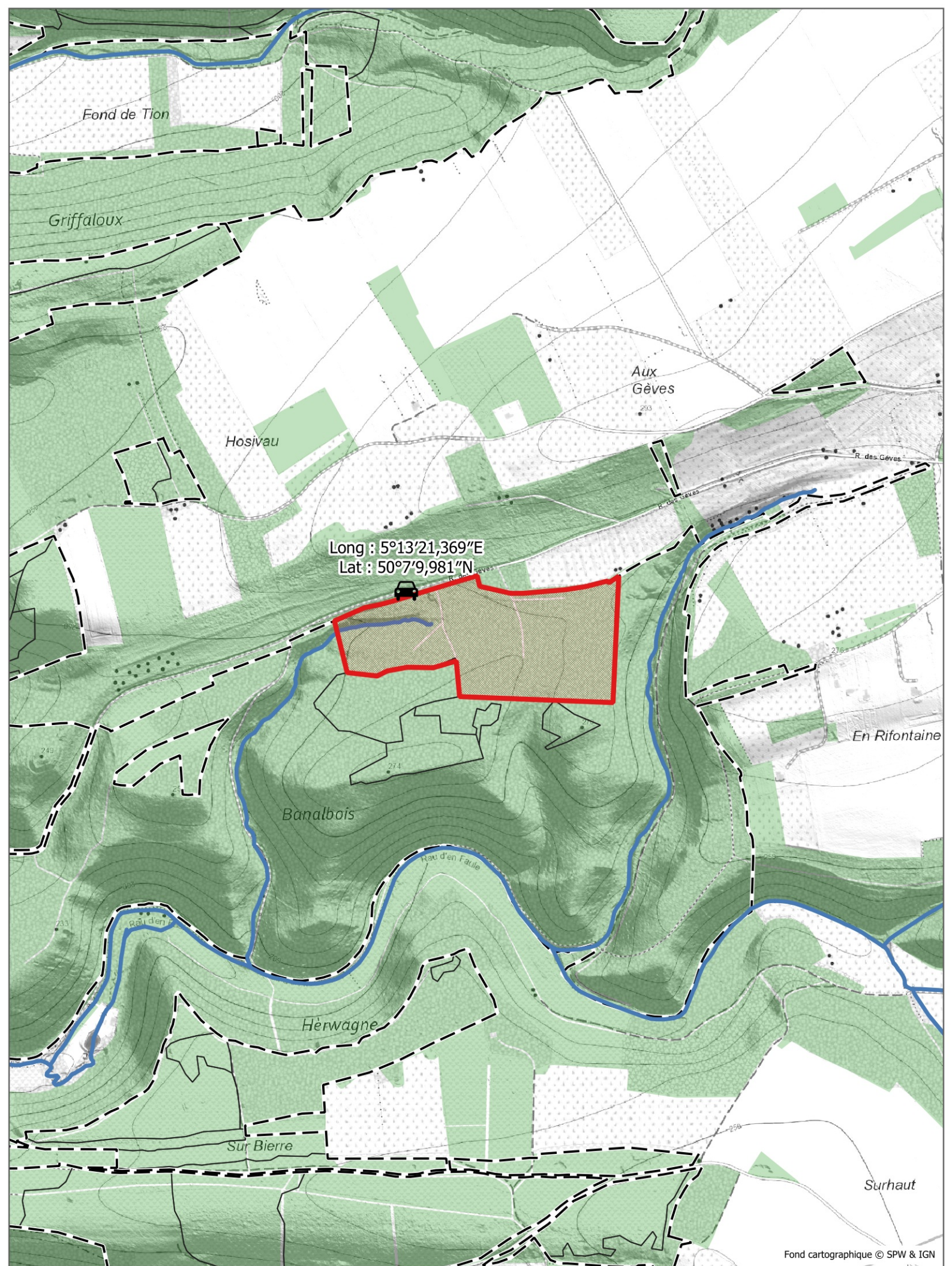
Bois numérotés de 101 à 176.

Les houppiers sont réservés.

Mesure prise au mètre ruban.

Natura 2000 : BE35025 - La Famenne entre Eprave et Havrenne








Fond cartographique © SPW & IGN



# Lot 15

 Lot  Cours d'eau  Bois

(713/2025/3448/1/15)

0 180 360 m





**LOT 15**

Cantonnement ROCHEFORT

Propriété ROCHEFORT CNE

INFORMATIONS : LEMAITRE Etienne, , 0477/78.13.96

27,0877 Ha; 35 bois; cube moyen : 2361 dm<sup>3</sup>; circ moyenne : 184 cm; 83 m3 grumes

Comp/Pa : 132/1

Lieu(x) - dit(s)

BANALBOIS

Estimation : _____	Mise à prix : _____	Adjudicataire : _____
Offre : _____	Approbation : _____	Permis d'exploiter : _____

LOT 15		Espèce		Coupe		Qualité		Type	
		<b>HETRE</b>		<b>AMELIORATION</b>		<b>NORMAL</b>		<b>NORMAL</b>	
Circ.	Diam.	Nombre	Volume	Nombre	Volume	Nombre	Volume	Nombre	Volume
<b>125</b>	40,0	2		-		-		-	
<b>135</b>	43,0	4		-		-		-	
<b>145</b>	46,0	2	<b>9,406 m<sup>3</sup></b>	-	-	-	-	-	-
<b>155</b>	49,5	7		-		-		-	
<b>165</b>	52,5	-		-		-		-	
<b>175</b>	55,5	6	<b>22 m<sup>3</sup></b>	-	-	-	-	-	-
<b>185</b>	59,0	-		-		-		-	
<b>195</b>	62,0	3	<b>8,043 m<sup>3</sup></b>	-	-	-	-	-	-
<b>205</b>	65,0	3		-		-		-	
<b>215</b>	68,5	2		-		-		-	
<b>225</b>	71,5	2		-		-		-	
<b>235</b>	75,0	-		-		-		-	
<b>245</b>	78,0	-	<b>18 m<sup>3</sup></b>	-	-	-	-	-	-
<b>255</b>	81,0	1		-		-		-	
<b>265</b>	84,5	-		-		-		-	
<b>275</b>	87,5	1		-		-		-	
<b>285</b>	90,5	-		-		-		-	
<b>295</b>	94,0	1		-		-		-	
<b>305</b>	97,0	1	<b>25 m<sup>3</sup></b>	-	-	-	-	-	-
Totaux Gr.		<b>35</b>	<b>82 m<sup>3</sup></b>	-	-	-	-	-	-
Houp./tail.			-	-	-	-	-	-	-

713/2025/3448/1/15 Tri 005

Fiches (Comp/Pa:Fiche) : 132/1:2025/190

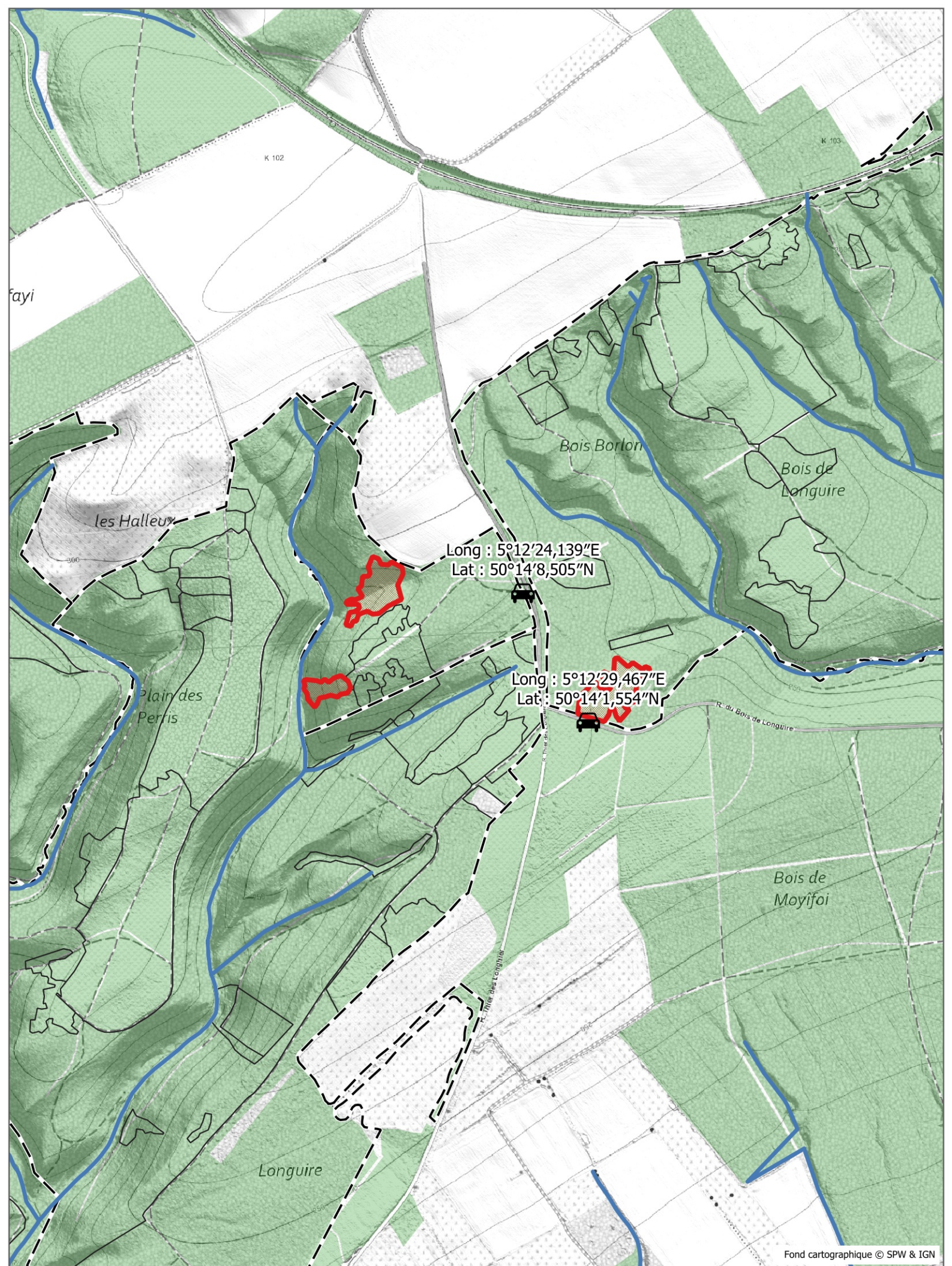
Remarques éventuelles pour le lot 15

Les houppiers sont réservés.

Mesure prise au mètre ruban.

Natura 2000 : BE35038 - Bassin de la Lesse entre Villers-sur-Lesse et Chanly








Fond cartographique © SPW & IGN



# Lot 16

 Lot  Cours d'eau  Bois

(713/2025/3448/1/16)

0 180 360 m





**LOT 16**

Cantonnement ROCHEFORT

Propriété ROCHEFORT CNE

**INFORMATIONS :** BLANPAIN Thierry, 084/22.05.80, 0477/78.13.521,9857 Ha; 159 bois; cube moyen : 1652 dm<sup>3</sup>; circ moyenne : 133 cm; 263 m3 grumes

Comp/Pa : 114/21, 115/22

Lieu(x) - dit(s)

LONGUIR 2 - cpe 1, LONGUIR 1 - cpe 1

Estimation : _____	Mise à prix : _____	Adjudicataire : _____
Offre : _____	Approbation : _____	Permis d'exploiter : _____

LOT 16		DOUGLAS		DOUGLAS					
Espèce	Coupe	DEFINITIVE		DEFINITIVE					
Qualité	Type	NORMAL		SEC					
		NORMAL		NORMAL					
Circ.	Diam.	Nombre	Volume	Nombre	Volume	Nombre	Volume	Nombre	Volume
<b>65</b>	20,5	-	-	1	<b>0,291 m<sup>3</sup></b>	-	-	-	-
<b>75</b>	24,0	2		-		-		-	
<b>85</b>	27,0	2	<b>2,070 m<sup>3</sup></b>	-	-	-	-	-	-
<b>95</b>	30,0	4		-		-		-	
<b>105</b>	33,5	13		-		-		-	
<b>115</b>	36,5	31	<b>51 m<sup>3</sup></b>	-	-	-	-	-	-
<b>125</b>	40,0	30		-		-		-	
<b>135</b>	43,0	21		-		-		-	
<b>145</b>	46,0	22	<b>119 m<sup>3</sup></b>	-	-	-	-	-	-
<b>155</b>	49,5	11		-		-		-	
<b>165</b>	52,5	6		-		-		-	
<b>175</b>	55,5	7	<b>59 m<sup>3</sup></b>	-	-	-	-	-	-
<b>185</b>	59,0	4		-		-		-	
<b>195</b>	62,0	4	<b>26 m<sup>3</sup></b>	-	-	-	-	-	-
<b>205</b>	65,0	-		-		-		-	
<b>215</b>	68,5	-		-		-		-	
<b>225</b>	71,5	-		-		-		-	
<b>235</b>	75,0	-		-		-		-	
<b>245</b>	78,0	1	<b>5,642 m<sup>3</sup></b>	-	-	-	-	-	-
Totaux Gr.		<b>158</b>	<b>263 m<sup>3</sup></b>	<b>1</b>	<b>0,291 m<sup>3</sup></b>	-	-	-	-
Houp./tail.			-		-		-		-

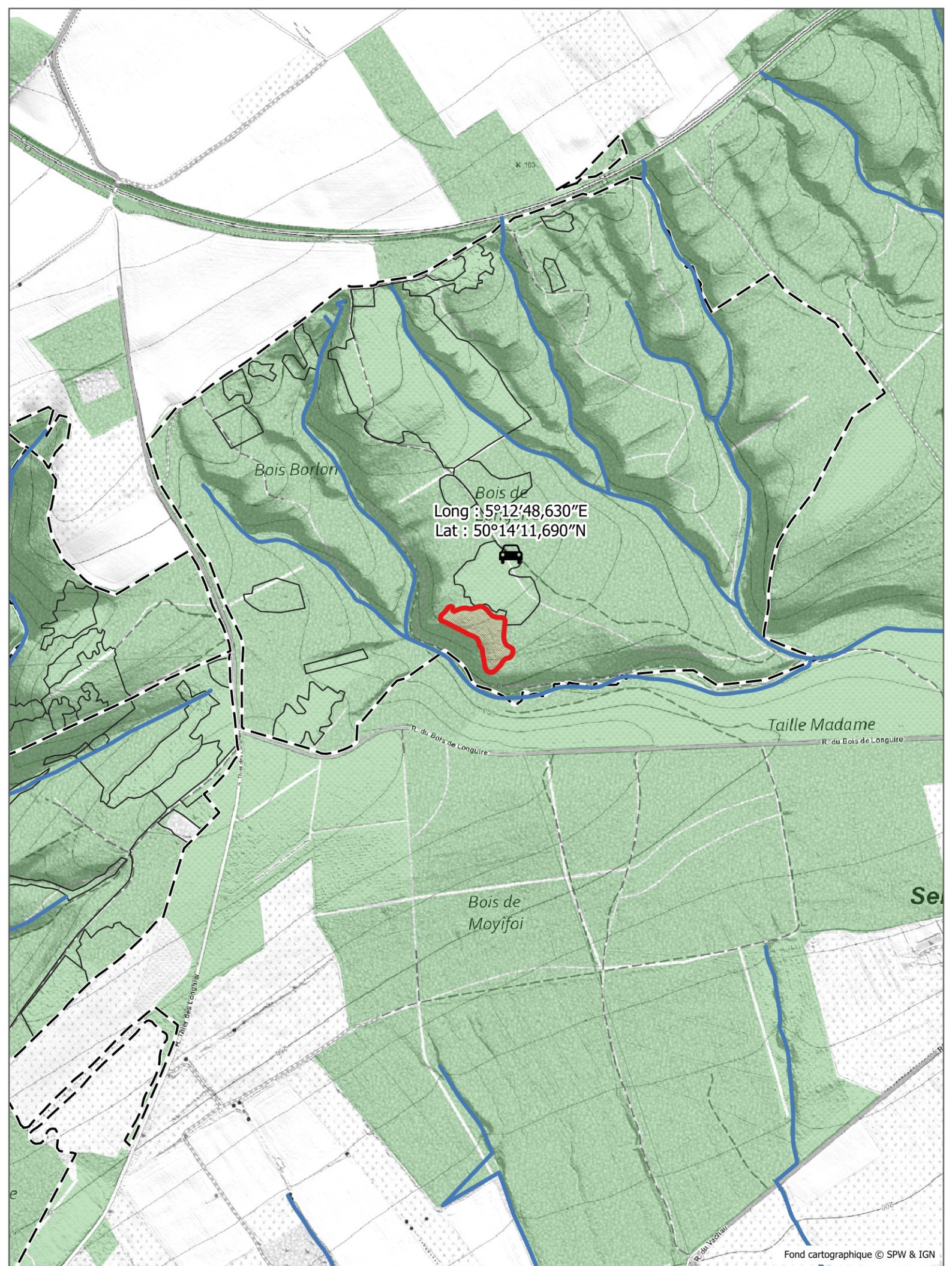
713/2025/3448/1/16 Tri 003

Fiches (Comp/Pa:Fiche) : 115/22:2025/358, 114/21:2025/371, 114/21:2025/370

Remarques éventuelles pour le lot 16

Natura 2000 : BE35024 - Vallées des Ruisseaux de Fenffe et du Vachau





Long : 5°12'48,630"E  
Lat : 50°14'11,690"N




Bois Borlon


Bois de

Bois de  
Moyifoi

Taille Madame

# Lot 17

 Lot  Cours d'eau  Bois  
(713/2025/3448/1/17)

0 180 360 m  


Fond cartographique © SPW & IGN



**LOT 17**

Cantonnement ROCHEFORT

Propriété ROCHEFORT CNE

**INFORMATIONS :** BLANPAIN Thierry, 084/22.05.80, 0477/78.13.521,2349 Ha; 157 bois; cube moyen : 1833 dm<sup>3</sup>; circ moyenne : 139 cm; 288 m3 grumes

Comp/Pa : 115/22

Lieu(x) - dit(s)

LONGUIR 2 - cpe 1

Estimation : _____	Mise à prix : _____	Adjudicataire : _____
Offre : _____	Approbation : _____	Permis d'exploiter : _____

LOT 17		EPICEA		EPICEA		DOUGLAS		DOUGLAS	
Espèce		DEFINITIVE		DEFINITIVE		DEFINITIVE		DEFINITIVE	
Coupe		NORMAL		SEC		NORMAL		SEC	
Qualité		NORMAL		NORMAL		NORMAL		NORMAL	
Type		NORMAL		NORMAL		NORMAL		NORMAL	
Circ.	Diam.	Nombre	Volume	Nombre	Volume	Nombre	Volume	Nombre	Volume
<b>65</b>	20,5	1	<b>0,291 m<sup>3</sup></b>	2	<b>0,582 m<sup>3</sup></b>	-	-	-	-
<b>75</b>	24,0	2		-		-		-	
<b>85</b>	27,0	2	<b>1,772 m<sup>3</sup></b>	-	-	2	<b>1,164 m<sup>3</sup></b>	-	-
<b>95</b>	30,0	1		-		2		-	
<b>105</b>	33,5	-		-		8		1	
<b>115</b>	36,5	-	<b>0,623 m<sup>3</sup></b>	-	-	10	<b>21 m<sup>3</sup></b>	1	<b>2,110 m<sup>3</sup></b>
<b>125</b>	40,0	-		-		21		2	
<b>135</b>	43,0	-		-		22		3	
<b>145</b>	46,0	-	-	-	-	17	<b>98 m<sup>3</sup></b>	3	<b>13 m<sup>3</sup></b>
<b>155</b>	49,5	-		-		25		1	
<b>165</b>	52,5	-		-		14		2	
<b>175</b>	55,5	-	-	-	-	5	<b>107 m<sup>3</sup></b>	-	<b>7,025 m<sup>3</sup></b>
<b>185</b>	59,0	-		-		6		1	
<b>195</b>	62,0	-	-	-	-	3	<b>31 m<sup>3</sup></b>	-	<b>3,217 m<sup>3</sup></b>
Totaux Gr.		<b>6</b>	<b>2,686 m<sup>3</sup></b>	<b>2</b>	<b>0,582 m<sup>3</sup></b>	<b>135</b>	<b>258 m<sup>3</sup></b>	<b>14</b>	<b>25 m<sup>3</sup></b>
Houp./tail.			-		-		-		-

713/2025/3448/1/17 Tri 003

Fiches (Comp/Pa:Fiche) : 115/22:2025/369, 115/22:2025/360, 115/22:2025/359, 115/22:2025/361