

Jeudi 09 septembre 2021 à 09:30

Vente domaniale de Spa et Verviers

Domaine de Bérinzenne - Pavillon Lilien / Bérinzenne 4 à 4900 Spa

Vente publique par soumission

Lot par lot, de coupes de bois pour les propriétés :

Forêts Domaniales Du Cant. De, Domaniales Du Cant De Spa, Genevriere De Cour Rnd

Les lots non attribués lors de cette vente seront remis en vente par soumissions sans autre forme de publicité le Thursday 16 September.

Volume total des arbres mis en vente

Répartis sur 25 lots

14 541,029 m ³ de résineux	4 254,611 m ³ de feuillus	218,000 m ³ de houppiers
---------------------------------------	--------------------------------------	-------------------------------------

Propriétés

Lots 1 à 15	Forets Domaniales Du Cant. De	■
Lots 31 à 39	Domaniales Du Cant De Spa	■
Lot 40	Genevriere De Cour Rnd	■

Pour toutes informations complémentaires, veuillez vous adresser au service gestionnaire :

Montagne Sainte-Walburge, 2, 4000 LIEGE

04/224.58.70 · nature.forets.liege@spw.wallonie.be



**SERVICE PUBLIC DE WALLONIE
AGRICULTURE, RESSOURCES NATURELLES ET ENVIRONNEMENT
DEPARTEMENT DE LA NATURE ET DES FORETS
DIRECTION DE LIEGE**

**Le jeudi 09 septembre 2021 à 09h30
Domaine de Bérinzenne - Pavillon Lilien
Bérinzenne 4 à 4900 Spa**

**VENTE PUBLIQUE PAR SOUMISSIONS DE LOTS DE BOIS
SITUES DANS LES FORETS DOMANIALES
DE LA DIRECTION DE LIEGE**

	Nbre lots	Vol. résineux	Vol. feuillus
Cantonement de Verviers	15	8.803 m3	3.046 m3
<i>Rue de Dinant, 11 à 4800 Verviers – 087 29 34 80</i>			
Cantonement de Spa	10	5.738 m3	1.209 m3
<i>Route de Balmoral, 41 à 4845 Jalhay – 087 29 90 80</i>			



DISPOSITIONS PRINCIPALES DE LA VENTE

À la requête de la Ministre de l'Agriculture, de la Nature, de la Forêt, de la Ruralité, du Tourisme, du Patrimoine et délégué à la Grande Région ;

Sous la présidence du Directeur de la Nature et des Forêts ou du Représentant de la personne morale de droit public, il sera procédé **le jeudi 09 septembre 2021 à 09h30** par le Receveur-trésorier régional, au **Domaine de Bérinzenne – Pavillon Lilien, Route de Bérinzenne 4 à 4900 SPA**, à la vente publique des coupes désignées au présent catalogue, conformément aux dispositions du Code forestier et de ses Arrêtés d'exécution.

La vente aura lieu conformément aux clauses respectives du cahier des charges pour la vente des coupes de bois dans les bois et forêts de la Région Wallonne.

Les lots retirés ou invendus seront - sans publicité nouvelle et aux mêmes clauses et conditions - remis en adjudication par soumissions cachetées en séance publique. Celle-ci aura lieu **le jeudi 16 septembre 2021 à 11h00 dans les locaux du Cantonement de Verviers, rue de Dinant 11 à 4800 Verviers** (087 39 34 80).

En ce qui concerne les lots domaniaux, s'ils ne l'ont pas déjà fait préalablement, les soumissionnaires rempliront en sus de leur offre l'annexe intitulée **Fiche client**. La TVA appliquée sur ces lots domaniaux est de **6%**.

PRECAUTIONS D'EXPLOITATION - SCOLYTES

L'**Arrêté du Gouvernement wallon du 16 juillet 2020 portant sur les mesures temporaires de lutte contre la pullulation des scolytes de l'épicéa** remplace l'Arrêté royal du 19 novembre 1987 relatif à la lutte contre les organismes nuisibles aux végétaux et aux produits végétaux. Les mesures reprises à l'article 38 §4 du Cahier général des charges sont remplacées par les mesures suivantes :

- Les bois scolytés abattus sont évacués dans les 5 jours suivant leur abattage sont entreposés à minimum un kilomètre de tout autre peuplement d'épicéas ou sur le site d'une entreprise de transformation du bois. A défaut d'évacuation hors forêt dans les 5 jours suivant leur abattage, les bois scolytés abattus seront écorcés complètement.
- Pendant les mois de mars à octobre inclus, en cas d'exploitation forestière de bois sains, aucun épicéa ne peut rester gisant sur coupe et à quai plus de 30 jours et à moins d'un kilomètre de tout épicéa vivant de plus de 60 cm de circonférence à 1,5 m de hauteur, sauf à être saigné ou écorcé sur toute sa longueur comme suit :
 - 1° pour les bois de moins de 39 cm de circonférence à 1,5 m de hauteur : au moins sur deux faces;
 - 2° pour les bois de 40 à 70 cm de circonférence à 1,5 m de hauteur : au moins sur quatre faces;
 - 3° les bois de plus fortes dimensions doivent être complètement écorcés.

AVIS IMPORTANT

La vente des lots se fera par soumissions uniquement et se déroulera **lot par lot**.

Sauf accord préalable du propriétaire concerné, **aucun paiement en numéraire ne sera accepté**.

MESURES COVID-19

Les soumissionnaires privilégieront l'envoi postal.

Dans le cas du dépôt de soumissions en séance, un seul représentant par soumissionnaire sera accepté dans la salle de vente.

Le port du masque obligatoire pendant la vente ainsi que lors des déplacements dans le bâtiment.

CONDITIONS PARTICULIERES DE LA VENTE

ARTICLE 1 - SOUMISSIONS ET DEROULEMENT DE LA VENTE

Les soumissions placées sous double enveloppe fermée doivent être adressées au Directeur de la Direction de la Nature et des Forêts à Liège, Rue Montagne Sainte Walburge 2 à 4000 Liège ou au bureau du Cantonnement du ressort, de manière à parvenir au plus tard la veille de la vente, à savoir :

- pour la vente du **jeudi 09 septembre 2021** (1^{ère} séance), **au plus tard le mercredi 08 septembre 2021 à 12h** ;
- pour la vente du **jeudi 16 septembre 2021** (seconde séance), **au plus tard le mercredi 15 septembre 2021 à 12h** ;

Les soumissions pourront également être remises en mains propres au Président de la vente au moment de l'appel aux soumissions.

Les soumissions seront rédigées selon le modèle approprié annexé au cahier des charges (une soumission par lot). Toute soumission incomplète ou comportant une ou des restrictions quelconques sera écartée d'office.

Toute soumission dont le paiement n'est pas effectué au comptant, à laquelle ne sera pas jointe une promesse de caution bancaire sera d'office déclarée nulle (art. 17 des clauses générales).

La vente se déroulera dans l'ordre indiqué au catalogue, propriétaire par propriétaire, lot par lot.

Il sera procédé à la lecture des soumissions.

En cas de contestation pour des soumissions d'un montant équivalent, le lot sera immédiatement tiré au sort.

En cas de dépassement du montant porté sur la promesse de caution bancaire, le lot sera adjugé à l'offre la plus élevée suivante.

ARTICLE 2 - CONDITIONS D'EXPLOITATION.

Sans préjudice des dispositions mentionnées au cahier des charges générales, des conditions spécifiques à chaque lot sont ajoutées au catalogue sous le relevé des arbres à vendre.

ARTICLE 3 - DELAIS D'EXPLOITATION.

Sauf conditions spécifiques fixées pour l'exploitation de certains lots, **les délais d'abattage et de vidange des lots marqués sont fixés au 31/03/2023.**

ARTICLE 4 - VOIRIES, DEPENDANCES ET IMPETRANTS

Le vendeur ne peut être reconnu responsable des dégâts à la voirie publique, ni des accidents occasionnés lors des abattages et débardages en bordure des routes. Il rappelle aux acheteurs que l'occupation du domaine public est subordonnée à l'autorisation de l'Administration responsable (Etat, Province, Commune) et au paiement éventuel d'une redevance.

L'établissement de dépôts de bois sur les dépendances des voiries régionales est subordonné à la délivrance d'une autorisation préalable par le SPW Mobilité et Infrastructures et au strict respect de toutes les conditions stipulées par cette Administration.

En vue d'éviter des accidents en Hertogenwald, les adjudicataires des lots de bois sont tenus de prendre contact avec le SPW Mobilité et Infrastructures, Rue Peltzer 74 à 4800 Verviers (087 21 39 11), afin de connaître exactement le tracé des câbles BT et HT qui traversent, en sous-sol, les forêts domaniales. Cette situation sera portée par les adjudicataires à la connaissance de leurs ouvriers, entrepreneurs et sous-traitants.

ARTICLE 5 - MITRAILLES

Le service forestier décline toute responsabilité quant aux accidents qui pourraient résulter de la présence d'engins explosifs et de mitrailles dans la forêt.

ARTICLE 6 - DECHETS

Aucun détritit ne pourra être laissé sur les parterres de la coupe (bidons, bouteilles...).

ARTICLE 7 - CONTRAINTES LIEES A LA PROTECTION DES ZONES DE CAPTAGES

Pour les lots situés en forêt domaniale du Sud de Spa

- se référer au document intitulé « *Travaux en zone de prévention et de surveillance (*) Document TZP01 (2011)* », disponible sur demande au bureau du Cantonnement.

ARTICLE 8 : CONTRAINTES CYNEGETIQUES (ART. 49 DU C.G.C.).

Les restrictions à la circulation en forêt relative à l'exercice de la chasse sont applicables à l'exploitation des bois. Les adjudicataires seront avertis des dates de battue par voie d'affiches à l'entrée des bois.

Dans la forêt domaniale de l'Hertogenwald Occidental, durant la période de chasse au cerf, c'est à dire du 21 septembre au 31 décembre, l'accès des coupes sera interdit aux bûcherons, aux découpeurs, aux débardeurs et aux transporteurs, avant 08H15 et après 16h15.

Le Chef de cantonnement est tenu de répondre à toute demande d'information d'un acheteur concernant les dates des jours de battues et les éventuelles restrictions spécifiques.

ARTICLE 9 : NATURA 2000

Le Chef de cantonnement est tenu de répondre à toute demande d'information d'un acheteur quant aux prescriptions éventuelles des arrêtés de désignation des sites Natura 2000.

ARTICLE 10 : VISITE DES LOTS

La visite des lots peut avoir lieu sur rendez-vous pris 24 heures à l'avance en un endroit convenu avec le forestier concerné et de préférence les lundi, mercredi et vendredi.

ARTICLE 11 : P.E.F.C.

Les lots de bois vendus qui bénéficient de la certification PEFC sont identifiés par le sigle officiel en tête.

FICHE CLIENT – SPW – DNF - Vente de bois**A compléter par le SPW**

Nouveau client	
Modification client	
Numéro du client si existant	

A compléter par le CLIENT**Adresse**

Nom société / nom et prénom (si particulier)	
Rue	
Numéro de rue	
Code postal	
Ville	
Pays	

Communication

Langue	
Téléphone	
Portable	
E-mail	
Pouvons-nous communiquer par e-mail ?	OUI - NON

Données de pilotage

Je suis une personne morale	OUI - NON
Numéro d'entreprise	
Je suis assujetti à la TVA ?	OUI - NON
Numéro de TVA	
Numéro de registre national – particulier belge	
Numéro de passeport – particulier étranger	

Données bancaires

Pays	
Numéro de compte bancaire (IBAN)	
Titulaire du compte	
BIC	
SWIFT	

Si une société, veuillez indiquer une personne de contact :

Nom de famille	
Prénom	

date – signature

En cas de modification, veuillez nous avvertir le plus rapidement par mail ventedebois@spw.wallonie.be

CAHIER DES CHARGES POUR LA VENTE DES COUPES DE BOIS DANS LES BOIS ET FORETS DOMANIALES DE LA REGION WALLONNE, DES PERSONNES MORALES DE DROIT PUBLIC BELGE AUTRES QUE CEUX DE LA REGION WALLONNE

CHAPITRE I : DISPOSITIONS GENERALES

- [ARTICLE 1^{er}](#) : CLAUSES GENERALES ET PARTICULIERES DU CAHIER DES CHARGES
[ARTICLE 2](#) : APPROBATION DU CAHIER GENERAL DES CHARGES
[ARTICLE 3](#) : PRESOMPTION DE CONNAISSANCE

CHAPITRE II : VENTES

- [ARTICLE 4](#) : MODE DE VENTE
[ARTICLE 5](#) : DEPOT DES SOUMISSIONS
[ARTICLE 6](#) : OBJET DE LA VENTE
[ARTICLE 7](#) : COMPETENCE DU PRESIDENT LORS DE L'ATTRIBUTION DES LOTS
[ARTICLE 8](#) : EXCLUSION DE LA VENTE
[ARTICLE 9](#) : VENTE DEFINITIVE
[ARTICLE 10](#) : ACTE DE VENTE
[ARTICLE 11](#) : CESSION OU REVENTE

CHAPITRE III : CAUTIONS

- [ARTICLE 12](#) : CAUTION PHYSIQUE EN CAS DE PAIEMENT AU COMPTANT
[ARTICLE 13](#) : PROMESSE DE CAUTION BANCAIRE
[ARTICLE 14](#) : ORGANISMES DE CAUTIONNEMENT
[ARTICLE 15](#) : MODELE DE PROMESSE DE CAUTION BANCAIRE
[ARTICLE 16](#) : CAUTION BANCAIRE DEFINITIVE COUVRANT LE MONTANT TOTAL DE L'ACHAT ET LES RETENUES POUR LES EVENTUELS DEGATS, LE PAIEMENT DES INDEMNITES DE PROROGATION DES DELAIS D'EXPLOITATION ET LES FRAIS POUR NON EXPLOITATION
[ARTICLE 17](#) : CAUTIONNEMENT EN CAS DE SOUMISSION
[ARTICLE 18](#) : SANCTION POUR ABSENCE DE PROMESSE DE CAUTION

CHAPITRE IV : PAIEMENTS

- [ARTICLE 19](#) : PAIEMENT AU COMPTANT
[ARTICLE 20](#) : GLOBALISATION
[ARTICLE 21](#) : FRAIS DE VENTE
[ARTICLE 22](#) : TVA
[ARTICLE 23](#) : ETALEMENT DES PAIEMENTS
[ARTICLE 24](#) : PAIEMENT DES CHABLIS ET DES BOIS SCOLYTES DANS LES COUPES EN EXPLOITATION
[ARTICLE 25](#) : DESTINATAIRE DU PAIEMENT
[ARTICLE 26](#) : SANCTION : INTERET DE RETARD
[ARTICLE 27](#) : SANCTION : RESOLUTION DE LA VENTE

CHAPITRE V : EXPLOITATION

- [ARTICLE 28](#) : DELIVRANCE DU PERMIS D'EXPLOITER
[ARTICLE 29](#) : ETAT DES LIEUX
[ARTICLE 30](#) : DEBUT DE L'EXPLOITATION
[ARTICLE 31](#) : DELAIS D'EXPLOITATION
[ARTICLE 32](#) : DECHARGE D'EXPLOITATION
[ARTICLE 33](#) : SANCTION : EXPLOITATION D'OFFICE
[ARTICLE 34](#) : INDEMNITE DE STOCKAGE

CHAPITRE VI : REGLES TECHNIQUES D'EXPLOITATION

- [ARTICLE 35](#) : RAVALEMENT DES SOUCHES
[ARTICLE 36](#) : ENLEVEMENT DES ARBRES DELIVRES
[ARTICLE 37](#) : RESPECT DES EMPREINTES DU MARTEAU ROYAL
[ARTICLE 38](#) : PRECAUTIONS D'EXPLOITATION
[ARTICLE 39](#) : ACCESSIBILITE DE LA VOIRIE
[ARTICLE 40](#) : CIRCULATION
[ARTICLE 41](#) : INTERRUPTION DES TRAVAUX
[ARTICLE 42](#) : CONDITIONS PARTICULIERES D'EXPLOITATION

CHAPITRE VII : DEGATS D'EXPLOITATION

- [ARTICLE 43](#) : DEGATS AUX PARTERRES DE COUPES
[ARTICLE 44](#) : REPARATION DES DEGATS
[ARTICLE 45](#) : GARANTIE COUVRANT LA REPARATION DES DEGATS EVENTUELS, LE PAIEMENT DES INDEMNITES DE PROROGATION DES DELAIS D'EXPLOITATION ET LES FRAIS POUR NON EXPLOITATION

CHAPITRE VIII : RESPONSABILITE

- [ARTICLE 46](#) : TRANSFERT DES RISQUES

CHAPITRE IX : DISPOSITIONS DIVERSES

- [ARTICLE 47](#) : CONTROLE DES PERSONNES OCCUPEES SUR LA COUPE
[ARTICLE 48](#) : PREVENTION DES ACCIDENTS
[ARTICLE 49](#) : MESURES CYNETIQUES ET "NATURA 2000"
[ARTICLE 50](#) : VENTE DE GRE A GRE

CAHIER DES CHARGES POUR LA VENTE DES COUPES DE L'ORDINAIRE

CONDITIONS GENERALES

CHAPITRE I^{er}. - Dispositions générales

Article 1^{er}. - Clauses générales et particulières du cahier des charges

Toute vente de coupe de bois ordinaire ou extraordinaire dans les bois et forêts des autres personnes morales de droit public que ceux de la Région wallonne, se fait conformément aux conditions générales et clauses particulières du présent cahier des charges, sans préjudice des dispositions du Code forestier et de ses arrêtés d'exécution.

Article 2. - Approbation du cahier général des charges

Aucune modification ne peut être apportée aux présentes conditions générales arrêtées par le Gouvernement.

Toutefois, notamment sur proposition du Chef de cantonnement, le propriétaire peut compléter les clauses générales par des clauses particulières en les limitant toutefois au strict nécessaire. Toute clause particulière doit être dûment justifiée dans le catalogue de vente de bois. Ces clauses particulières ne peuvent déroger aux clauses générales que si ces dernières l'autorisent. Elles sont annoncées aux amateurs au moyen de l'affiche-cahier ou, à défaut, au moyen de l'affiche-placard.

Article 3. - Présomption de connaissance

Par le seul fait du dépôt d'une soumission ou de la remise d'une offre, tout candidat adjudicataire reconnaît avoir pris connaissance de toutes les clauses générales et particulières du présent cahier des charges, ainsi que les clauses propres à chaque lot, et déclare y adhérer sans restriction aucune.

CHAPITRE II. - Ventes

Article 4. - Mode de vente

Le mode de vente de chaque lot est déterminé par les clauses particulières.

La vente peut être faite au rabais, aux enchères ou par soumissions. La combinaison des enchères et soumissions ou des rabais et soumissions n'est possible que si la vente est pratiquée lot par lot.

Les enchères et rabais sont de :

5,00 €	de	0,00 €	à	100,00 €
10,00 €	de	100,01 €	à	500,00 €
20,00 €	de	500,01 €	à	1.000,00 €
50,00 €	de	1.000,01 €	à	5.000,00 €
100,00 €	de	5.000,01 €	à	10.000,00 €
250,00 €	de	10.000,01 €	à	25.000,00 €
500,00 €	de	25.000,01 €	à	100.000,00 €
1.000,00 €	au-delà	100.000,01 €		
	de			

Pour les ventes qui ont lieu au m³ (prix remis au m³), les enchères et rabais sont de 1,00 €.

Si le mode du rabais est adopté, l'annonce de la mise à prix par le Président de la vente ne permet pas de se porter acquéreur. Le rabais débute dès que la première syllabe du premier montant a été citée en cas de criée ou dès le signal encore sonore en cas d'affichage sur écran; tout amateur éventuel qui déroge à cette règle et qui crie avant le commencement du rabais est exclu de la vente de ce lot.

Les amateurs doivent attendre, pour se déclarer preneur, que le rabais soit commencé et que soit prononcée la première syllabe du prix qu'ils désirent offrir, faute de quoi c'est le nombre supérieur, le seul encore en suspens, qui doit être pris en considération.

Si le mode des enchères est d'abord adopté, le lot, à défaut d'offres suffisantes, peut être mis au rabais séance tenante, mais le lot qui a d'abord été mis au rabais ne peut plus être exposé aux enchères.

Les lots invendus au terme de la séance de vente sont remis en vente par voie de soumission, au plus tôt 15 jours après la première séance de vente, à une date fixée par les clauses particulières et conformément aux modalités fixées à l'article 5.

Article 5. - Dépôt des soumissions

Le groupement de lots est interdit, sauf pour la vente par soumission de plusieurs lots sur le même parterre de coupe. Le présent alinéa peut faire l'objet de dérogation dans les clauses particulières.

Sauf dispositions prévues dans les clauses particulières (notamment pour autoriser le dépôt des soumissions en séance avant la mise en vente d'un lot ou d'un groupe de lots), seules les soumissions parvenues au Bourgmestre, au Président de l'établissement public ou encore au Président de la vente, au plus tard avant le début de la séance d'adjudication, sont prises en

considération. Les photocopies et les télécopies sont écartées, ainsi que les soumissions non signées.

En cas d'envoi par la poste, les soumissions sont placées sous enveloppes fermées : l'extérieure porte la mention "M. le Bourgmestre" ou "M. le Président de l'établissement public" suivie de l'adresse du bureau, l'intérieure porte la mention "Soumission pour la vente de bois du (date) à (lieu) pour le lot (numéro)".

Les soumissions sont rédigées selon le modèle repris en annexe.

Article 6. - Objet de la vente

§ 1^{er}. Garantie de l'objet de la vente

Les ventes ont lieu suivant les indications des catalogues, sans garantie de volume ni de qualité, ni de vice ou défaut caché.

Les volumes sur écorce renseignés au catalogue ne le sont qu'à titre indicatif, étant entendu que toute erreur d'estimation, quelle qu'elle soit, ne saurait autoriser ni l'acheteur ni le vendeur à demander une annulation partielle ou totale de la vente. Dans le cas des bois résineux, le volume renseigné est un volume bois fort sur écorce avec une recoupe de 22 cm de circonférence.

Lorsque les houppiers sont réservés, la recoupe de la grume doit être faite à hauteur de la section dont la circonférence correspond à la moitié de la circonférence à 1,50 m du sol avant abattage (=hauteur marchande), sauf mention contraire préalable motivée de l'administration venderesse pour les hêtres.

Le nombre de bois annoncé pour chaque essence et pour chaque catégorie marchande est garanti en fonction des circonférences à 1,50 m renseignées au catalogue, avec une marge d'erreur admissible en plus ou en moins de :

résineux :	bois inférieurs à 70 cm :	3 %
	bois supérieurs ou égaux à 70 cm :	1 %
feuillus :	bois inférieurs à 120 cm :	3 %
	bois supérieurs ou égaux à 120 cm :	1 %

Le pourcentage est calculé en arrondissant le nombre de bois à l'unité inférieure.

Pour les résineux et pour les feuillus inférieurs à 120 cm de circonférence à 1,50 m, cette garantie peut être invoquée jusqu'au moment de l'abattage du premier bois.

Pour les feuillus supérieurs ou égaux à 120 cm de circonférence, cette garantie peut être invoquée jusqu'au débardage du premier bois du lot, pour autant que tous les bois se trouvent à côté de la souche.

En cas de règlement transactionnel avec le vendeur, le préjudice subi par l'acheteur est établi sur base d'une estimation réalisée par le Chef de cantonnement.

§ 2. Reprise des chablis et des bois scolytés

Dans les coupes adjudgées, lorsque le Chef de cantonnement le décide, l'adjudicataire est contraint de reprendre les bois chablis et scolytés jusqu'à concurrence de 10 % du volume total conformément aux dispositions de l'article 24, et ce, jusqu'à la décharge d'exploitation prévue à l'article 32.

Article 7. - Compétence du président lors de l'attribution des lots

La vente est faite à la diligence du Collège communal ou des administrateurs des établissements publics en présence d'un représentant de l'administration forestière. Le Président de la vente est désigné et mandaté par le Collège communal ou par les administrateurs de l'établissement public.

Le Président de la vente doit :

- régler séance tenante les conflits qui peuvent survenir;
- trancher les cas d'égalité de soumissions par tirage au sort;
- écarter les soumissions non signées ou présentées sous forme de photocopie ou de télécopie ;
- respecter l'ordre d'exposition des lots tels que présentés dans le catalogue.

Le Président de la vente peut :

- ne pas attribuer un ou des lots s'il estime que l'offre faite par soumission ou aux enchères pour un ou plusieurs lots est insuffisante ;
- réexposer à la vente, en cours de séance de vente, les lots non attribués.

Article 8. - Exclusion de la vente

Le Président de la vente vérifie l'application éventuelle de l'article 89 du Code forestier à l'acheteur.

De même, le Président de la vente se réserve le droit, le Receveur régional / Directeur financier communal entendu, de ne pas admettre à la vente toute personne physique ou morale qui, ayant été déclarée adjudicataire à une vente précédente, serait en retard d'exploitation, en défaut ou en retard de paiement, dans les forêts soumises du propriétaire. Si l'avis du Receveur régional / Directeur financier communal est négatif, l'adjudicataire doit être exclu.

Article 9. - Vente définitive

Conformément à l'article 79 du Code forestier, la vente ne devient définitive qu'après avoir été adjudgée définitivement, après délibération du Collège communal ou de l'organe compétent de la personne morale de droit public.

Le candidat acheteur peut se libérer de son offre si la notification de la vente définitive par le propriétaire, par lettre recommandée, ne lui est pas parvenue dans un délai de six semaines prenant cours le lendemain de l'attribution des lots. Pour être valable, le retrait de l'offre doit parvenir, par lettre recommandée à la poste, à l'administration vendeuse dans les cinq jours qui suivent l'expiration du délai de six semaines.

Article 10. - Acte de vente

En cas de vente au rabais ou aux enchères, l'acte de vente est signé séance tenante par l'adjudicataire.

En cas de vente par soumission, l'engagement dans la soumission de la caution physique (en cas de paiement au comptant conformément à l'article 19, §2) et de l'adjudicataire vaut signature de l'acte de vente.

L'acte de vente comporte tous les renseignements relatifs à la personne physique représentant la société déclarée adjudicataire.

En cas de paiement au comptant effectué conformément aux conditions reprises à l'article 19, § 2, l'acte de vente est également signé séance tenante par la caution physique, conformément à l'article 12. Les noms et adresse complets, téléphone et/ou GSM des cautions sont mentionnés à l'acte de vente.

Article 11. - Cession ou revente

En cas de cession ou de revente, les acheteurs, leur caution et leur garantie bancaire restent obligés pour le paiement et l'exécution des conditions de la vente.

CHAPITRE III. - Cautions

Article 12. - Caution physique en cas de paiement au comptant

En cas de paiement au comptant effectué conformément aux conditions reprises à l'article 19, § 2, l'acheteur fournit, au moment de la vente et séance tenante (en cas de vente aux enchères ou au rabais), une caution domiciliée dans le Royaume que le Président peut discuter, accepter ou refuser, le Receveur régional / Directeur financier communal entendu. Si l'avis du Receveur régional / Directeur financier communal est négatif, la caution doit être refusée. Cette caution est obligatoirement une personne physique et est censée avoir renoncé à tout bénéfice d'ordre, de division et de discussion accordé par la loi; elle est obligée solidairement et indivisiblement avec l'adjudicataire aux dommages et aux amendes qu'il encourrait, lors même en cas d'instance qu'elle n'aurait pas été mise en cause.

L'identité complète (nom, domicile, profession, téléphone ou GSM) de cette caution est mentionnée à l'acte de vente en cas d'adjudication au rabais ou aux enchères, et dans la soumission en cas d'adjudication par soumission.

La présomption prévue à l'article 3 s'applique également aux cautions physiques.

La caution physique n'est pas exigée en cas de paiement avec caution bancaire.

Article 13. - Promesse de caution bancaire

Tout candidat acheteur est tenu de fournir une promesse de caution bancaire selon les modalités décrites à l'article 15, libellée en euro et couvrant le montant total de l'offre, frais et taxes compris. Cette promesse est déposée avant le début de la vente du lot, ou au plus tard lors du dépôt de la soumission avant la mise en vente d'un lot ou d'un groupe de lots, et ce, conformément aux prescriptions de l'alinéa 3 du présent article.

Une promesse de caution bancaire peut être fournie sous forme de télécopie (fax) uniquement si elle est numérotée par la banque et rédigée sur papier à en-tête de la banque, libellée conformément au modèle A en annexe du présent cahier des charges, avec indication du montant total de l'offre, frais et taxes compris, du nom de bénéficiaire, du lieu et de la date de la vente. Dans ce cas, l'original de la promesse de caution bancaire est transmis au Receveur régional / Directeur financier communal dans les 8 jours après la vente.

Les promesses de caution bancaire peuvent être fournies par tranches de montants différents, sur papier original uniquement, conformément au modèle B repris en annexe du présent cahier des charges. Le total des tranches de promesses de caution bancaire doit garantir la totalité des offres au fur et à mesure du déroulement de la vente. En cas de montant global insuffisant, des tranches de promesse de caution bancaire supplémentaires doivent être déposées auprès du Receveur régional / Directeur financier communal ou du représentant du propriétaire avant de passer à la mise en adjudication du lot ou groupe de lots suivant, sous peine de remise en vente du lot conformément à l'article 18.

Les tranches de promesses de caution bancaire servant à garantir l'ensemble des offres, frais et taxes compris, sont complétées par le Receveur régional / Directeur financier communal ou le représentant du propriétaire en fin de vente jusqu'à concurrence des montants totaux à garantir. Ces cautions sont conservées par le Receveur régional / Directeur financier communal.

Toutefois, les candidats acheteurs qui paient au comptant le montant total de leurs achats, frais et taxes compris, conformément à l'article 19, sont dispensés de fournir cette promesse de caution bancaire.

Article 14. - Organismes de cautionnement

La promesse de caution bancaire émane :

- 1° soit d'une banque ou d'une caisse d'épargne privée exerçant son activité en Belgique;
- 2° soit d'une entreprise d'assurances habilitée à fournir des cautionnements (code d'activité 15 de l'annexe de l'arrêté royal du 22 février 1991 portant règlement général relatif au contrôle des entreprises d'assurances);
- 3° soit d'une institution publique de crédit, d'une caisse agréée par la Société anonyme du Crédit agricole ou d'une caisse agréée par la Caisse nationale de Crédit professionnel;
- 4° soit d'une entreprise agréée par la Caisse des dépôts et consignations en vue de se porter caution pour ses clients, qui fournit la preuve de sa solvabilité en établissant que la caution réelle a été déposée par elle auprès de la Caisse des dépôts et consignations en application des articles 5 et 9 de l'arrêté royal du 14 mars 2002 relatif aux cautionnements collectifs concernant les marchés publics de travaux, de

fournitures et de services ; l'attestation requise est délivrée par la Caisse des dépôts et consignations de l'Administration de la Trésorerie à Bruxelles ;

- 5° soit des établissements de crédit relevant du droit d'un autre Etat membre de l'Union européenne, qui sont habilités en vertu de leur droit national à octroyer dans leur Etat d'origine des garanties, et qui ont accompli les formalités prévues par les articles 65 (installation de succursales) et 66 (régime de la libre prestation de services) de la loi du 22 mars 1993 relative au statut et au contrôle des établissements de crédit afin d'en octroyer également en Belgique.

Les listes de ces établissements sont établies par la Commission bancaire et financière.

Le jour de l'adjudication et avant celle-ci, ces établissements doivent établir qu'ils sont repris à l'une des listes précitées.

L'établissement de crédit n'ayant pas de succursale en Belgique doit y faire élection de domicile.

Article 15. - Modèle de promesse de caution bancaire

La promesse de caution bancaire est établie conformément au modèle A ci-annexé et couvre au moins le montant total de l'achat, y compris les frais et la TVA, et contient :

- 1° l'engagement solidaire et indivisible de payer les produits acquis, pour le compte de l'adjudicataire défaillant de ses obligations, à la première réquisition du propriétaire ;
- 2° la renonciation au bénéfice de discussion et le cas échéant de division, de même qu'au gage que pourraient constituer les produits acquis.

Une attestation d'utilisation ou de non utilisation totale ou partielle de la promesse de caution bancaire établie selon le modèle ci-annexé, est remise par le Receveur régional / Directeur financier communal ou le représentant du propriétaire, soit séance tenante au soumissionnaire qui en fait la demande, soit d'office dans les 8 jours de la vente. En cas de vente groupées, les Receveurs régionaux / Directeurs financiers communaux ou les représentants des propriétaires se coordonnent afin d'assurer le suivi de l'utilisation des promesses de caution bancaire et de remettre l'attestation d'utilisation ou de non utilisation des ces promesses.

Dans le cas où le candidat acheteur présente des promesses de caution bancaire par tranches, celles-ci sont rédigées conformément au modèle B ci-annexé, non complétées. Elles sont complétées au profit de l'administration vendeuse en fin de vente par le Receveur régional / Directeur financier communal ou le représentant du propriétaire, de manière à couvrir la totalité des achats, frais et taxes compris. Les tranches excédentaires de promesses de caution sont remises à l'adjudicataire non complétées pour un éventuel usage ultérieur lors d'autres ventes.

Article 16. - Caution bancaire définitive couvrant le montant total de l'achat et les retenues pour les éventuels dégâts, le paiement des indemnités de prorogation des délais d'exploitation et les frais pour non exploitation

Le propriétaire vendeur informe simultanément l'acheteur et le Receveur régional / Directeur financier communal dès la vente définitive d'un lot.

Le Receveur régional / Directeur financier communal informe l'acheteur, dès qu'il est prévenu, de la vente définitive telle que définie à l'article 9, du montant exact et des échéances des

sommes dues. L'acheteur veille à ce que l'organisme de cautionnement fasse parvenir au Receveur régional / Directeur financier communal, dans les quinze jours calendrier suivant la date de notification de l'adjudication définitive, un cautionnement définitif par propriétaire selon le modèle annexé. Ce cautionnement est notamment conforme à l'article 45.

Le paiement au comptant conformément à l'article 19 libère l'acheteur de la production d'une caution bancaire définitive.

Tout appel à la caution doit parvenir dans les quarante-cinq jours calendrier suivant chaque échéance par lettre recommandée à la poste. Passé ce délai, la garantie est automatiquement réduite à concurrence du montant échu, sauf pour la tranche portant sur la dernière échéance, dont la totalité ou une partie est maintenue pour permettre au Receveur régional / Directeur financier communal d'y recourir dans les cas suivants :

- 1° la réparation des dégâts quelconques causés par l'exploitation, en conformité à l'article 45, jusqu'à réception de la décharge d'exploitation telle qu'organisée à l'article 32;
- 2° le paiement des indemnités de prorogation des délais d'exploitation qui n'a pas été effectué, pour autant que cette indemnité ait été facturée à l'exploitant par le Receveur régional / Directeur financier communal;
- 3° le paiement des coûts d'exploitation résultant de l'application de l'article 33, alinéa 1^{er}.

La retenue sur la caution bancaire à titre de garantie visée à l'article 45 correspond à une somme de 20 % du prix principal, frais et TVA compris, avec un plafond fixé à 6.000,00 €.

Article 17. - Cautionnement en cas de soumission

Les candidats acheteurs par voie de soumissions cachetées doivent obligatoirement joindre à leur soumission les promesses de caution bancaire couvrant le montant total des soumissions, sauf s'ils assistent à la vente et souhaitent payer au comptant conformément à l'article 19.

En cas d'absence ou de non validité des promesses de caution bancaire, et à défaut de paiement au comptant, la soumission est considérée comme nulle et non avenue.

Est dispensé de promesse de caution bancaire, tout candidat acheteur ou son délégué qui paie au comptant à l'ouverture des soumissions, conformément à l'article 19.

Dans le cas de la vente de bois de chauffage (lots < 35 m³), la soumission mentionne l'identité complète (nom, domicile, profession, téléphone ou GSM) de la caution physique qui signe avec le candidat acheteur, conformément à l'article 19, §2.

Article 18. - Sanction pour absence de promesse de caution

Le Président de la vente a l'obligation de déchoir de son adjudication tout candidat acheteur qui ne se serait pas conformé aux prescrits de l'article 13. Dans ce cas, le lot concerné est aussitôt remis en vente, sur la base de l'avant-dernière offre en cas de vente aux enchères, et sur la base d'une mise à prix laissée à l'appréciation du Président de la vente en cas de vente au rabais.

Lors de la vente aux enchères ou par soumission, l'auteur de l'avant-dernière offre ou soumission reste tenu par celle-ci.

Dans tous les cas, l'adjudicataire déchu est tenu au paiement de la différence en moins entre le montant de son offre et le montant de l'adjudication subséquente; il ne peut prétendre à l'excédent éventuel.

CHAPITRE IV. - Paiements

Article 19. - Paiement au comptant

§ 1^{er}. Seront considérés comme faits au comptant, les paiements effectués immédiatement, séance tenante, sous réserve d'approbation définitive du propriétaire, soit par :

- 1° la remise d'un chèque bancaire certifié par une banque belge ou une banque d'un pays limitrophe;
- 2° un moyen de paiement par carte bancaire, pour autant que le Receveur régional / Directeur financier communal dispose de ce mode de paiement.

Le montant total du paiement au comptant couvre le prix principal, les frais et la TVA.

Une somme supplémentaire, correspondant à 20% du montant total (prix principal augmenté des frais et de la TVA) et plafonnée à 6.000,00 €, est également payée par un chèque certifié ou par carte bancaire, séance tenante, à titre de garantie afin de couvrir :

- 1° la réparation des dégâts quelconques causés par l'exploitation, en conformité à l'article 45, jusqu'à réception de la décharge d'exploitation telle qu'organisée à l'article 32 ;
- 2° le paiement des indemnités de prorogation des délais d'exploitation qui n'a pas été effectué, pour autant que cette indemnité ait été facturée à l'exploitant par le Receveur régional / Directeur financier communal ;
- 3° le paiement des coûts d'exploitation résultant de l'application de l'article 33, alinéa 1^{er}.

Cette garantie est restituée à l'adjudicataire, sans intérêts, dès que la décharge d'exploitation est transmise au Receveur régional / Directeur financier communal.

§ 2. En cas de vente de bois de chauffage, si la quantité cumulée des lots achetés est inférieure à 35 m³ par ménage et que le candidat acheteur présente une caution physique conformément à l'article 12, le paiement peut s'effectuer :

- 1° soit séance tenante, par :
 - a) la remise d'un chèque bancaire certifié par une banque belge ou une banque d'un pays limitrophe;
 - b) un moyen de paiement via carte bancaire pour autant que le Receveur régional / Directeur financier communal dispose de ce mode de paiement;

- c) en numéraire pour autant que le Receveur régional / Directeur financier communal marque son accord ;
- 2° soit dans les dix jours calendrier de la vente, par un paiement (virement bancaire ou numéraire) dûment réceptionné par le Receveur régional / Directeur financier communal.

Article 20. - Globalisation

Les prix dus par un même acheteur au cours d'une même séance de vente pour un même propriétaire sont totalisés, et les modalités de paiement sont déterminées compte tenu de ce total.

Article 21. - Frais de vente

Outre le prix d'adjudication, l'adjudicataire paie 3 % supplémentaire pour couvrir tous les frais quelconques de la vente; ces 3 % ne comprenant pas les taxes en vigueur, qui restent à charge de l'adjudicataire.

Article 22. - TVA

Dans le cadre de l'application des dispositions légales en matière de taxe sur la valeur ajoutée, lorsque le vendeur est un assujetti qui est soumis en Belgique au régime particulier des exploitants agricoles prévu par l'article 57 du Code de la TVA, pour les lots vendus à des acheteurs assujettis à la TVA déposant ou non des déclarations TVA, l'acheteur paie, en sus du prix, une "compensation forfaitaire" s'élevant à 2 % de la base imposable, soit 2 % du prix principal augmenté des frais de vente supportés par l'adjudicataire et des charges et autres prestations portées en compte par le vendeur à l'acheteur.

Ce montant représente un remboursement forfaitaire des taxes payées en amont par le vendeur dans le cadre de son activité de producteur forestier et qu'il n'a pas pu déduire dans la mesure où le régime particulier de l'article 57 du Code de la TVA auquel il est soumis lui enlève tout droit à déduction.

L'acheteur assujetti qui est tenu en Belgique au dépôt d'une déclaration périodique est débiteur envers l'Etat de la différence entre la taxe calculée au taux qui serait applicable à l'opération sous le régime moral (6 %) et le montant de la compensation forfaitaire qu'il verse à l'exploitant agricole (2 % pour la vente de bois). Il inclut cette différence de 4 %, calculée sur le prix principal augmenté des frais et des charges éventuelles, dans le montant des taxes dues à mentionner dans sa déclaration périodique à la TVA (grille 56 de la déclaration périodique).

L'acheteur assujetti déposant des déclarations périodiques à la TVA peut déduire le montant des 2 % et des 4 % dans sa déclaration périodique (grille 59).

Le vendeur notifie à l'acheteur qu'il est assujetti au régime particulier des exploitants agricoles prévu par l'article 57 du Code de la TVA. L'acheteur délivre un bordereau d'achat que le vendeur est tenu de signer.

Pour les lots vendus soit à des non assujettis (particuliers ou personnes morales en Belgique), soit à des assujettis qui bénéficient en Belgique du régime forestier particulier des exploitants agricoles prévu par l'article 57 du Code de la TVA, aucune compensation forfaitaire ne doit être

payée au vendeur par l'acheteur et celui-ci n'est pas débiteur envers l'Etat des 4 % dont question ci-dessus.

Aucune compensation forfaitaire n'est due lorsque le vendeur n'est pas un assujetti soumis en Belgique au régime particulier des exploitants agricoles prévue par l'article 57 du Code de la TVA.

Lorsque le vendeur est un assujetti au régime normal de la TVA, l'adjudicataire paie, en sus du prix, 6 % du prix principal augmenté des frais de vente supportés par l'acheteur et des charges et autres prestations portées en compte par le vendeur à l'acheteur.

Si des modifications sont apportées au Code de la TVA, en ce qui concerne la sylviculture, les dispositions du présent article et de l'article 23 sont, le cas échéant, remplacées d'office par les nouvelles dispositions légales et réglementaires qui sont arrêtées en la matière.

Article 23. - Etalement des paiements

§ 1^{er}. Les paiements au comptant des prix principal, frais, TVA et garantie, se font conformément aux dispositions de l'article 19.

§ 2. Les paiements avec caution bancaire se font de la manière suivante :

1° les 3 % de frais : dans les quinze jours de la notification faite par le Receveur régional / Directeur financier communal ;

2° le prix principal : 2 500 € dans les quinze jours de la notification faite par le Receveur régional / Directeur financier communal, puis le solde en 3 termes égaux payables, au plus tard, respectivement deux, six et huit mois après la notification faite par le Receveur régional / Directeur financier communal ; pour des raisons pratiques, les échéances sont fixées au premier jour du mois qui suit la date d'expiration du terme de deux, six ou huit mois ;

3° les 2 % de TVA :

a) 2 % du montant du prix principal payable dans les quinze jours de la notification faite par le Receveur régional / Directeur financier communal, augmenté de 3 % de frais sur la totalité du prix principal : dans les quinze jours de la notification faite par le Receveur régional / Directeur financier communal ;

b) 2 % des termes nets du prix principal : aux dates fixées pour le paiement de ces termes.

Lorsque des charges ou prestations spéciales sont imposées à l'adjudicataire, les 2 % de TVA dus sur le montant correspondant à celles-ci sont payés en même temps que le dernier terme du prix principal.

§ 3. Dès versement des montants mentionnés ci-dessus aux échéances fixées, l'organisme de cautionnement est autorisé à libérer immédiatement le cautionnement correspondant, sauf pour le paiement de la dernière échéance.

§ 4. La date de départ du calcul des échéances est celle de la notification du Receveur régional / Directeur financier communal à l'acheteur.

Article 24. - Paiement des chablis et des bois scolytés dans les coupes en exploitation

Le paiement des chablis et des bois scolytés repris par l'acheteur conformément à l'article 6, § 2, se fait selon les modalités suivantes :

- 1° prix principal \leq 1.250 € : dans les quinze jours de la notification par le Receveur régional / Directeur financier communal;
- 2° prix principal $>$ 1.250 € : soit dans les quinze jours de la notification par le Receveur régional / Directeur financier communal, soit en présentant une caution bancaire conformément à l'article 13 et selon les dispositions de l'article 23, § 2.

Les chablis et bois scolytés dans la coupe, quand ils sont remis à l'adjudicataire, lui sont facturés à un prix correspondant à :

- 1° 90 % du prix d'un bois sain de même essence, de même catégorie et de même qualité pour les chablis déracinés résineux ou feuillus, encore verts ;
- 2° 75 % du prix d'un bois sain de même essence, de même catégorie et de même qualité pour les résineux scolytés verts ;
- 3° 50 % du prix d'un bois sain de même essence, de même catégorie et de même qualité pour les chablis et scolytés secs ou cassés.

Article 25. - Destinataire du paiement

Tous les paiements doivent être effectués en mains du Receveur régional / Directeur financier communal ou au compte courant de l'administration venderesse.

Article 26. - Sanction : Intérêt de retard

En cas de retard de paiement, nonobstant le recours à la caution bancaire, les sommes produisent, de plein droit et sans mise en demeure, intérêt au taux légal à partir du jour de l'échéance.

Pour le calcul de l'intérêt, chaque mois est compté pour trente jours. La base de l'intérêt est arrondie à l'unité d'euro supérieure. Le résultat est, le cas échéant, arrondi au centime supérieur.

Article 27. - Sanction : Résolution de la vente

Le vendeur a la faculté de prononcer la résolution de plein droit de la vente, en tout ou en partie, par le seul fait de l'inexécution des obligations financières et de cautionnement, prévues dans le cahier des charges, sans mise en demeure, sans intervention de justice et sans autre formalité que la notification de cette résolution à l'acheteur par lettre recommandée.

Dans la mesure où la vente a été résolue sur base de l'alinéa 1^{er}, les bois redeviennent de plein droit la propriété du vendeur qui peut les remettre en vente.

De même, en cas de folle enchère, le vendeur procède à la réadjudication des bois.

L'acquéreur en défaut est tenu envers le vendeur de la différence en moins entre le montant de son offre et celui de la seconde adjudication. Cette différence est exigible dans les huit jours et est recouvrée par voie de contrainte.

L'acquéreur en défaut ne peut aucunement bénéficier de cette revente et l'excédent, s'il y a lieu, appartient au vendeur, à titre de dommages-intérêts.

L'obligation des cautions s'étend aux sommes dont l'acquéreur en défaut peut ainsi être redevable.

L'acquéreur en défaut reste redevable envers le vendeur des frais prévus à l'article 21 sur le montant total du prix d'acquisition et, en outre, d'une somme égale à ces frais, à titre de dommages et intérêts. Les frais d'exploitation éventuellement engagés par l'acheteur ne lui sont pas restitués.

CHAPITRE V. - Exploitation

Article 28. - Délivrance du permis d'exploiter

Les acheteurs ne peuvent, à peine d'être considérés comme délinquants, commencer l'exploitation de leurs coupes qu'après avoir obtenu un permis d'exploiter qui est délivré par le Chef de cantonnement du ressort.

Le permis d'exploiter est remis à l'acheteur ou à son délégué par l'agent des forêts responsable du triage si les conditions suivantes sont remplies :

- 1° vente définitive du lot conformément à l'article 9;
- 2° paiement au comptant attesté ou, en cas de paiement avec caution bancaire, fourniture de la "promesse d'engagement à émettre une caution bancaire", selon les dispositions de l'article 13;
- 3° établissement d'un état des lieux selon les dispositions de l'article 29.

Article 29. - Etat des lieux

L'état des lieux est établi et signé contradictoirement selon le modèle annexé, et ce, au cours de la visite du (des) lot(s) par l'acheteur ou son délégué dûment mandaté, porteur d'une procuration selon le modèle annexé, en compagnie de l'agent des forêts responsable du triage qui doit être prévenu au moins 2 jours à l'avance. Lors de cette visite, l'agent des forêts renseigne à l'acheteur les aires de dépôts et les dates de battues si ces dernières sont connues à ce moment. L'agent des forêts rappelle également les prescriptions concernant l'abattage et la vidange.

En cas de traversée de cours d'eau autorisée par le Directeur en application de l'article 38, § 2, l'agent des forêts responsable du triage est prévenu par l'acheteur au moins trois jours à l'avance. Le formulaire de demande de dérogation pour le franchissement de cours d'eau, muni de son annexe pré-établie par les services compétents pour chaque lot concerné, est remis à l'acheteur (ou son délégué) lors de l'état des lieux.

En cas de vente de lots de bois de chauffage (< 35 m³), un état des lieux préalable est établi pour l'ensemble des lots par le Chef de Cantonnement et signé par chaque adjudicataire lors

de la vente. L'adjudicataire dispose de 10 jours ouvrables après la vente pour transmettre ses contestations éventuelles au Chef de cantonnement. Passé ce délai, l'état des lieux est réputé contradictoire.

Article 30. - Début de l'exploitation

L'acheteur avertit le responsable du triage, au moins vingt-quatre heures à l'avance, du début de l'exploitation, de même que de la date d'arrivée des débardeurs dans le lot.

Après chaque absence ou interruption de plus de quinze jours calendrier sur la coupe, l'acheteur est tenu d'avertir à nouveau, au plus tard la veille, le responsable du triage de la reprise de l'exploitation.

A défaut, le responsable du triage peut exclure du parterre de la coupe toute personne occupée à l'exploitation.

Article 31. - Délais d'exploitation

§ 1. Délais d'abattage et de vidange

Les délais d'abattage et de vidange sont fixés comme suit, sauf autres dispositions prévues dans les clauses particulières :

- 1° pour les ventes qui ont lieu entre le 1^{er} janvier et le 30 juin : le 31 décembre de l'année qui suit;
- 2° pour les ventes qui ont lieu entre le 1^{er} juillet et le 31 décembre : le 31 mars de la deuxième année qui suit.

En cas de vente de chablis ou de vente pour des motifs sanitaires, de sécurité ou culturelles dûment libellés dans les clauses particulières, les délais sont fixés dans lesdites clauses particulières.

Excepté dans les mises à blanc, le chef de cantonnement peut suspendre tout abattage ou toute vidange des arbres, feuillus ou résineux, pendant la période du 1^{er} mai au 15 août, dans les lots où des dommages pourraient être causés à la végétation forestière. La durée de cette suspension est notifiée par écrit et prolonge, dans le cas des peuplements résineux, d'une période équivalente les délais fixés pour lesdits travaux.

Pour les premières éclaircies résineuses (c'est-à-dire pour des peuplements dont la C150 moyenne est inférieure à 70 cm) sans cloisonnements, les clauses particulières peuvent prévoir une interdiction d'exploitation mécanisée entre le 15 avril et le 15 juillet. Dans ce cas, le débardage au cheval est obligatoire durant toute cette période.

Pour les feuillus situés dans les compartiments repris en tout ou en partie dans un périmètre Natura 2000, l'abattage des bois de plus de 100 cm à 1m50 est suspendu du 1^{er} avril au 30 juin, sauf autorisation conforme à l'article 28, §4 de la loi du 12 juillet 1973 sur la conservation de la nature.

Dans les forêts pour lesquelles l'administration vendresse applique les principes de la Circulaire Biodiversité du Département de la Nature et des Forêts, l'abattage des bois de plus de 100 cm à 1m50 est suspendu du 1^{er} avril au 30 juin.

Les clauses particulières peuvent prévoir une autre période de suspension de l'exploitation pour d'autres motifs dûment justifiés.

§ 2. Prorogation des délais d'exploitation

Conformément au Code forestier et à ses mesures d'exécution, les prorogations de délais d'abattage et de vidange sont de la compétence de la Direction générale de l'Agriculture, des Ressources naturelles et de l'Environnement.

Toutefois, la prorogation n'est pas automatique; il s'agit d'une procédure exceptionnelle. Elle peut être accordée ou refusée.

L'acheteur qui n'a pas pu terminer l'abattage, le façonnage des houppiers ou la vidange dans les délais prévus, doit demander une prorogation de délai d'exploitation (abattage et vidange) en utilisant le formulaire joint en annexe.

La prorogation du délai d'exploitation peut être sollicitée pour des périodes de 1, 2, 3 ou 4 trimestres consécutifs. Toutefois, la demande de prorogation ne peut être renouvelée qu'une seule fois.

La demande, précisant le délai demandé, est adressée au Chef de cantonnement au plus tard quinze jours avant l'expiration du délai normalement prévu. La décision est prise par le Directeur.

Le Directeur notifie sa décision contenant les frais de prorogation au Receveur régional / Directeur financier communal ainsi qu'à l'acheteur. Le Receveur régional / Directeur financier communal transmet la facture à l'adjudicataire.

Du seul fait du dépassement du délai d'exploitation ou du délai de prorogation, l'acheteur s'oblige à payer les indemnités pour retard d'exploitation conformément à l'article 16.

§ 3 : Montants des indemnités de prorogation des délais d'exploitation.

§ 3.1. : Indemnité d'abattage

Le calcul de l'indemnité d'abattage due au propriétaire pour retard d'exploitation débute à l'expiration du délai d'exploitation prévu par l'article 31, § 1^{er}. L'indemnité est proportionnelle à la valeur des bois non coupés à l'expiration de ce délai, sur base du prix moyen du lot (prix atteint lors de la vente, frais non compris, divisé par le volume du lot). Le taux est fixé à 1 % par trimestre de prorogation commencé. Le paiement de l'indemnité d'abattage est effectué anticipativement au début de la période de prorogation.

Toute prorogation de délai entraîne l'indemnité d'abattage visée à l'alinéa précédent, calculée sur la valeur arrêtée au moment de la requête initiale.

Cette indemnité d'abattage est indivisible par trimestre et son montant minimal est de 12,50 € par requête et par lot. Pour les bois abattus mais non vidangés aux échéances prévues à

l'article 31, § 1^{er}, l'indemnité de vidange prévue à l'article 31, § 3.2 s'ajoute à l'indemnité d'abattage pour les surfaces concernées.

Au-delà d'une année de retard par rapport à l'expiration du délai initial d'abattage, les taux sont majorés de 100 %. Il ne peut être accordé que deux années de prolongation, sauf instruction contraire notifiée par l'Administration centrale en fonction de circonstances exceptionnelles.

Dans le cas des ventes qui ont lieu entre le 1^{er} janvier et le 30 juin, il ne peut être accordé qu'une seule année de prorogation.

Dans le cas de vente avec mesurage après abattage (m³ abattus), les taux sont à appliquer à la valeur estimée; mais une rectification peut être faite si la différence de valeur après abattage excède 10 %.

Dans le cas de l'application de l'article 87 du Code forestier, l'indemnité liée à l'ultime délai de 2 mois est de 8 % si au moins un an de prorogation de délai d'exploitation a déjà été octroyé.

§ 3.2. : Indemnité de vidange

Si à l'expiration du délai d'exploitation prévu par l'article 31, § 1^{er}, il reste des bois abattus mais non vidangés, l'acheteur est redevable d'une indemnité de vidange fixée forfaitairement à 370,00 € par hectare et par année de retard. Le paiement de l'indemnité de vidange est effectué anticipativement au début de chaque année. Toute année commencée est due intégralement.

Sur le parterre des mises à blanc et des zones à régénérer par plantation ou par voie naturelle, l'indemnité de vidange est réclamée à partir de la première année. La surface à prendre en considération est celle de la partie de la coupe à régénérer qui est occupée par les bois non vidangés.

Dans toutes les autres situations (éclaircies, bois débusqués des mises à blanc), l'indemnité de vidange n'est réclamée qu'à partir du début de la seconde année qui suit l'expiration du délai d'exploitation. La surface à prendre en considération est celle de la coupe d'éclaircie.

Article 32. - Décharge d'exploitation

Dès que la coupe est exploitée et vidée selon les spécifications reprises au cahier des charges et au catalogue de vente, et que tous les produits conditionnés ont quitté les limites de la forêt, une décharge d'exploitation est délivrée par le Chef de cantonnement. Cette décharge d'exploitation est remise à l'acheteur ou à son délégué par l'agent des forêts responsable du triage, après visite de la coupe et établissement d'un état des lieux de fin d'exploitation, selon le modèle ci-annexé.

Toutefois, à défaut de visite des lieux dans les trente jours ouvrables de la demande de décharge d'exploitation adressée au Chef de cantonnement, et ce, alors que la coupe est vidée et les travaux requis terminés, l'adjudicataire est déchargé d'office.

Dès que la décharge est acquise, le chef de cantonnement envoie une copie ou une télécopie au Receveur régional / Directeur financier communal avec copie pour information à l'acheteur, dans les dix jours ouvrables, selon le modèle ci-annexé.

Le Receveur régional / Directeur financier communal avertit dans les dix jours ouvrables l'organisme de cautionnement et l'autorise à libérer la caution, totalement ou partiellement, selon les dispositions de l'article 16. Sous réserve du paiement de toutes les échéances et à défaut d'avis dans les vingt-deux jours ouvrables, la caution est automatiquement libérée.

Le Receveur régional / Directeur financier communal adresse copie de l'autorisation de libération de caution à l'acheteur.

Article 33. - Sanction : exploitation d'office

Sans préjudice de l'article 87 du Code forestier, si l'acheteur n'effectue pas, dans les délais fixés, les travaux que le cahier des charges lui impose, et si la prorogation de délai demandée est refusée conformément à l'article 31, l'administration venderesse, sur proposition du Directeur, se réserve le droit d'exploiter la coupe en retard, aux frais, risques et périls de l'acheteur. Les frais sont, dans ce cas, payables au Receveur régional / Directeur financier communal dans le mois de la notification adressée à l'acheteur par lettre recommandée à la poste; ils produisent, le cas échéant, l'intérêt prévu à l'article 26.

Article 34. - Indemnité de stockage

Indépendamment des éventuelles indemnités visées par l'article 31, tout stockage sur la propriété du vendeur au-delà du délai d'exploitation doit être autorisé par le Chef de cantonnement, qui en fixe les conditions, contre paiement d'une indemnité de stockage. Le montant de cette indemnité est fixé à 0,75 € par m³ et par mois, les trois premiers mois étant gratuits. Le volume à prendre en considération est celui qui est encore stocké sur la propriété du vendeur au moment où l'indemnité devient exigible.

CHAPITRE VI. - Règles techniques d'exploitation

Article 35. - Ravalement des souches

Quelle que soit la méthode d'abattage utilisée, les souches sont ravalées à ras de terre.

Article 36. - Enlèvement des arbres délivrés

Sauf disposition contraire prévue dans les clauses particulières, l'acheteur est tenu d'abattre et d'enlever tous les arbres délivrés, même ceux qu'il considérerait comme étant sans valeur. Toutefois, les houppiers qui seraient abandonnés au sol doivent être découpés en éléments de 3 mètres au plus, sans préjudice des dispositions de l'article 38, § 1^{er} à § 3.

Les arbres, quilles ou houppiers non délivrés sont réservés.

Article 37. - Respect des empreintes du marteau royal

Vu l'article 81 du Code forestier, lors de l'abattage et/ou de l'écorçage, l'acheteur ou son délégué est tenu de respecter scrupuleusement les empreintes du marteau royal, tant sur la souche que sur l'arbre. Ces empreintes doivent rester visibles sur l'arbre gisant, sans qu'il soit nécessaire de le manœuvrer pour les rechercher.

Article 38. - Précautions d'exploitation

§ 1^{er}. L'acheteur ou son délégué est tenu de prendre toutes les précautions utiles pour éviter d'endommager les recrûs, plantations et arbres réservés.

L'élagage de certaines branches avant l'abattage et l'emploi de câbles pour diriger la chute des arbres doit se faire chaque fois que cette précaution est nécessaire pour éviter les bris de réserves ou pour sauvegarder les recrûs et sous-étages.

Dans les plantations et aux endroits des recrûs et semis à protéger, les houppiers doivent être façonnés au fur et à mesure. Les recrûs et semis à protéger sont délimités au préalable sur le terrain, et mention en est faite au catalogue.

Les branches et ramilles de moins de 10 cm de diamètre peuvent être abandonnées sur place, à condition de ne pas entraver la croissance des recrûs et plantations et de ne pas obstruer les fossés, aqueducs et ruisseaux. Les ramilles de moins de 4 cm de diamètre doivent elles toujours rester sur le parterre de la coupe. Ces branches et ramilles ne sont jamais rejetées sur les chemins et coupe-feu, ni à moins de 4 mètres de ceux-ci. En outre, en peuplements résineux, les branches et ramilles doivent être disposées sur les cloisonnements présents, hormis en cas d'abattage manuel et/ou de débardage au cheval.

Il est interdit de déposer des bois, grumes ou stères, contre les arbres non délivrés ou dans les parties régénérées.

Toute clôture ou signalisation endommagée est redressée immédiatement et réparée définitivement avant la fin de l'exploitation.

En peuplement résineux, les bois trainés au câble sont « déhanchés » (façonnage des pattes de la grume) avant le débardage.

§ 2. Les ruisseaux ainsi que les sources renseignées par l'agent des forêts responsable du triage sont dégagés sans délai.

Les fossés bordiers, obstrués ou endommagés à l'occasion de l'abattage ou du débardage, sont dégagés et remis en état au fur et à mesure de l'exploitation afin de permettre un bon écoulement des eaux.

§ 3. En peuplements feuillus, les véhicules à moteur utilisés pour l'exploitation peuvent circuler en dehors des cloisonnements en utilisant le trajet le plus court et le moins dommageable, sauf interdiction préalable motivée de l'agent des forêts responsable du triage dans les clauses particulières.

En peuplements résineux, il est interdit aux véhicules à moteur utilisés pour l'exploitation de circuler en-dehors des cloisonnements présents.

En outre, en coupes à blanc de peuplements résineux, les clauses particulières peuvent prévoir que les véhicules à moteur utilisés pour l'exploitation ne peuvent circuler hors chemins dans les parcelles forestières que sur des "tapis de branches" installés suivant les indications du Chef de Cantonnement quant à l'épaisseur du tapis et à la distance entre tapis.

La circulation des véhicules à moteur utilisés pour l'exploitation est dans tous les cas interdite sur les berges, les digues et dans le lit des cours d'eau, ainsi que dans les passages à gué (excepté ceux situés sur une voie ouverte à la circulation du public), sauf dérogation du Directeur octroyée en application de l'article 58bis de la loi du 12 juillet 1973 sur la conservation de la nature.

§ 4. Les articles 60 à 64 de l'arrêté royal du 19 novembre 1987 relatif à la lutte contre les organismes nuisibles aux végétaux et aux produits végétaux, qui concernent l'écorçage sur coupe des bois résineux, sont d'application si les bois résineux abattus ne sont pas enlevés dans les 14 jours suivant l'abattage.

Cette prescription ne s'applique pas aux branches, aux houppiers, aux bois fendus et aux bois entreposés dans les lieux de transformation ou sur les quais de chargement des gares.

§ 5. L'utilisation par l'acheteur de produits de protection des bois doit se faire en conformité avec l'article 42 du Code forestier. Elle est soumise à l'autorisation du Chef de Cantonnement et doit respecter les conditions suivantes :

- 1° la déclaration, au moins 48 heures avant l'utilisation du produit, de l'endroit, du jour et de l'heure du traitement;
- 2° l'interdiction de traiter à moins de 50 mètres des rivières, ruisseaux ou collecteurs d'eau;
- 3° les insecticides à base de lindane sont interdits;
- 4° l'interdiction de traiter des tas de grumes ou billons disposés sur les quais de stockage ou en bords de route.

Tout manquement à ces conditions est sanctionné par une indemnité forfaitaire de 1.250,00 €.

§ 6. Il est interdit de brûler des rémanents, sauf dans les cas prévus à l'article 44 du Code forestier et de son arrêté d'exécution.

Article 39. - Accessibilité de la voirie

§ 1^{er}. Les acheteurs doivent abattre et exploiter les coupes de manière à laisser les chemins libres afin que les véhicules puissent en tout temps y passer sans obstacles.

Lors de la vidange des coupes, les bois ne peuvent en aucun cas être abandonnés en travers des chemins, coupe-feu et autres voies de circulation. Les troncs doivent toujours être entreposés, au fur et à mesure de la vidange, sans y obstruer le passage des véhicules.

Les bois ne peuvent en aucun cas être déposés dans les fossés, sauf autorisation préalable de l'agent des forêts responsable du triage, qui en fixe les conditions, notamment l'obligation de poser des traverses permettant un écoulement normal des eaux, et la remise en état après enlèvement des bois.

§ 2. Le traînage des arbres sur les chemins consolidés, empierrés ou asphaltés est formellement interdit.

Article 40. - Circulation

§ 1^{er}. La circulation sur les routes forestières ouvertes au public est soumise aux dispositions du Code de la route.

En l'absence de toute disposition réglementaire sur ce point, les véhicules d'exploitation ne peuvent circuler sur les chemins forestiers à une vitesse supérieure à 20 km/heure.

Le poids à l'essieu ne peut dépasser celui imposé par le Code de la route.

§ 2. L'administration vendeuse se réserve la faculté de restreindre le passage ou de fermer temporairement tout ou partie de tel chemin, selon ses convenances, afin de procéder à des réparations ou, en temps de dégel, afin d'éviter des dégradations.

Toute restriction de passage est signalée sur les lieux et notifiée aux acheteurs par écrit. Si la restriction de passage excède cinq jours par mois, elle prolonge d'une période équivalente à sa durée les délais fixés pour l'exploitation.

Le non respect de l'interdiction de passage entraîne le paiement d'une indemnité forfaitaire de 1.250,00 € par véhicule en infraction, lequel peut être déchargé sur place.

§ 3. Les prescriptions des arrêtés de fermeture et d'ouverture des barrières de dégel sont applicables à la voirie forestière. Si la restriction de passage excède cinq jours par mois, elle prolonge d'une période équivalente à sa durée les délais fixés pour l'exploitation.

Article 41. - Interruption des travaux

En cas de risque de dégâts au parterre de la coupe, du fait d'intempéries, le Chef de cantonnement peut imposer une interruption des travaux d'exploitation.

Cette interruption peut être ordonnée verbalement et sur place par l'agent des forêts responsable du triage. Elle doit cependant être confirmée par une notification écrite du chef de cantonnement dans les trois jours ouvrables.

Si l'interruption des travaux excède un total de cinq jours par mois, elle prolonge d'une période équivalente à sa durée les délais fixés pour l'exploitation.

Article 42. - Conditions particulières d'exploitation

Toute autre condition d'exploitation dûment justifiée propre à certains lots, telle que : itinéraire à suivre dans les peuplements, modes ou techniques de débardage, tronçonnage de grumes, etc., est précisée au préalable dans les clauses particulières, avec rappel à la page de description des lots visés.

CHAPITRE VII. - Dégâts d'exploitation

Article 43. - Dégâts aux parterres de coupes

Il est interdit de causer des dégâts aux parterres des coupes. Est visée, notamment, toute dépréciation causée au sol, aux arbres, aux clôtures, à la voirie et à ses annexes (entre autres les fossés, accotements, coupe-feu et aires de chargement), qui est causée par les animaux ou engins employés pour l'abattage, le débusquage, le débardage, le conditionnement, la vidange, le chargement et le transport des arbres et des produits de la forêt.

Toute façon d'exploiter qui occasionne des dégâts doit être immédiatement et spontanément arrêtée même sans intervention l'agent des forêts responsable du triage.

Le parterre des coupes ou des lots s'étend sur l'entièreté de la parcelle délimitée comme indiqué au catalogue, ainsi que sur l'entièreté des chemins qui la traversent, la longent ou la relient à une voie publique.

Article 44. - Réparation des dégâts

De manière générale, les dégâts occasionnés donnent lieu au paiement de dommages-intérêts qui sont estimés par le Service forestier.

Les dégâts au parterre de la coupe, à la voirie et à ses annexes, sont réparés par l'acheteur suivant les indications (y compris les délais) du Chef de cantonnement ou de son délégué. A défaut, le montant des dégâts est estimé par le Chef de cantonnement et porté à charge de l'acheteur.

Toute blessure qui met le bois à vif sur une surface de plus de 1 dm² et qui est occasionnée aux arbres réservés sains de pied (troncs, empattements et racines), soit par l'abattage, la vidange ou le chargement des produits de la coupe, entraîne sur simple relevé de l'agent des forêts responsable du triage le paiement d'une indemnité forfaitaire qui s'élève à 5 € par dm².

En cas de blessure d'arbres de place, feuillus et résineux, marqués à la couleur ou élagués en hauteur, le montant de l'indemnité forfaitaire est porté à 10 € par dm².

Pour les lots dans lesquels au moins une partie des arbres délivrés ont été numérotés individuellement, l'estimation du préjudice résultant des blessures occasionnées aux arbres réservés de même nature que les arbres numérotés, est fixée par le Chef de cantonnement.

Sans préjudice de l'application du Code forestier, il y a obligation de badigeonner dans l'heure les plaies occasionnées aux arbres réservés avec un fongicide cicatrisant agréé par l'agent des forêts responsable du triage.

Le montant des dégâts est réclamé par le propriétaire sur base de l'estimation du Chef de cantonnement.

Article 45. - Garantie couvrant la réparation des dégâts éventuels, le paiement des indemnités de prorogation des délais d'exploitation et les frais pour non exploitation

Conformément à l'article 16, une somme correspondant à 20 % du montant total (prix principal augmenté des frais et de la TVA) et plafonnée à 6.000,00 €, est retenue et peut être prélevée par le Receveur régional / Directeur financier communal, jusqu'à la délivrance de la décharge d'exploitation du dernier lot acquis chez un même propriétaire.

Cette garantie sert à la réparation des dégâts quelconques causés par l'exploitation qui n'auraient pas été spontanément réparés par l'acheteur à la satisfaction du propriétaire.

Cette garantie peut également être utilisée par le Receveur régional / Directeur financier communal pour le paiement des indemnités de prorogation des délais d'exploitation qui n'auraient pas été payées, et pour le paiement des frais d'exploitation résultant de l'application de l'article 33, alinéa 1^{er}.

En cas de paiement au comptant conformément à l'article 19, le montant supplémentaire de 20 %, plafonné à 6.000,00 €, est laissé en garantie et est restitué sans intérêts à l'acheteur dès que la décharge d'exploitation est transmise au Receveur régional / Directeur financier communal conformément à l'article 32.

CHAPITRE VIII. - Responsabilité

Article 46. - Transfert des risques

La vente est faite aux risques et périls de l'acheteur.

En cas d'incendie prenant naissance dans une coupe, un dépôt ou un chantier de découpe, tous les frais d'extinction, y compris les salaires, sont à charge de l'acheteur.

L'acheteur s'engage à n'exercer aucun recours contre le vendeur quant aux accidents de toute nature survenus sur le parterre de la coupe.

CHAPITRE IX. - Dispositions diverses

Article 47. - Contrôle des personnes occupées sur la coupe

Toute personne occupée à l'exploitation d'une coupe doit se soumettre aux injonctions de l'agent des forêts responsable du triage.

Cet agent peut à tout moment vérifier l'identité d'une personne présente sur la coupe. A sa demande, toute personne occupée à l'exploitation de la coupe est tenue de décliner son identité et de justifier sa présence. A défaut, elle est exclue séance tenante du parterre. Une notification motivée de cette exclusion est faite à l'acheteur, par lettre recommandée, par l'agent des forêts responsable du triage.

L'agent des forêts responsable du triage peut exclure du parterre de la coupe toute personne occupée à l'exploitation, si la qualité technique du travail n'est pas satisfaisante. Une notification

motivée de cette exclusion est faite à l'acheteur, par lettre recommandée, par l'agent des forêts responsable du triage.

Les acheteurs, leurs facteurs, gardes-ventes ou ouvriers, s'ils ne sont pas titulaires du droit de chasse, ne peuvent pénétrer dans le bois munis d'armes à feu.

Article 48. - Prévention des accidents

Les contraintes imposées par le Règlement général sur la Protection du Travail sont applicables à toute personne participant à l'exploitation.

Article 49. - Mesures cynégétiques et "Natura 2000"

Les acheteurs sont tenus par les restrictions d'accès à la forêt prévues par les cahiers des charges de location du droit de chasse. A défaut de restrictions spécifiques, la circulation en forêt et sur les coupes est toujours interdite les jours de battue.

Le Chef de cantonnement est tenu de répondre à toute demande d'information d'un acheteur concernant les dates des jours de battues et les éventuelles restrictions spécifiques.

Le Chef de cantonnement est également tenu d'informer les acheteurs des prescriptions des arrêtés de désignation des sites "Natura 2000".

Article 50. - Vente de gré à gré

Dans le cas des ventes de gré à gré en application de l'article 74, alinéa 1^{er}, 1°, 2°, 4°, 5° et 8° du Code forestier, les clauses générales du présent cahier des charges sont d'application, à l'exclusion des articles 4, 5, 6, § 2, 7 al.2 et al.3, 8, 13, 15, 17, 18, 21, et 27 al.3, al.4 et al.5.

Notes

Parterre de la coupe = surface, hors voiries d'accès au lot, qu'un adjudicataire parcourt pour l'exploitation (abattage et débardage) du lot.

Vidange des bois = toute opération de débardage ou de transport, réalisée sur le parterre de la coupe et en-dehors de celle-ci, pour extraire les bois de la forêt.

LOT 1

Cantonnement VERVIERS



Propriété FORETS DOMANIALES DU CANTONNEMENT

INFORMATIONS : DELCLISAR Alain, 087/47.52.76, 0477/78.12.25

52,2445 Ha; 2467 bois; cube moyen : 556 dm³; circ moyenne : 75 cm; 1371 m³ grumes

Comp/Pa : 39/1, 39/3, 39/5, 39/6, 39/7, 39/8, 39/9, 39/10, 39/11, 39/12, 39/13, 39/14, 39/16, 39/17, 39/23, 40/1, 40/3, 40/4, 40/5, 40/6, 40/7, 40/16, 40/17, 41/3, 41/4, 41/5, 41/6, 41/7, 41/9, 41/11, 41/12, 41/14, 41/15

Lieu(x) - dit(s)

Triage de BRAND

Estimation : _____ Mise à prix : _____ Adjudicataire : _____
 Offre : _____ Approbation : _____ Permis d'exploiter : _____

LOT 1		EPICEA AMELIORATION NORMAL NORMAL		DOUGLAS AMELIORATION NORMAL NORMAL		GRANDIS AMELIORATION NORMAL NORMAL		PROCERA (NOBILIS) AMELIORATION NORMAL NORMAL	
Circ.	Diam.	Nombre	Volume	Nombre	Volume	Nombre	Volume	Nombre	Volume
25	8,0	7		2		-		-	
35	11,0	27	1,849 m ³	16	1,024 m ³	-	-	-	-
45	14,5	44		29		-		-	
55	17,5	70	21 m ³	25	9,010 m ³	-	-	-	-
65	20,5	95	32 m ³	29	8,971 m ³	2	0,754 m ³	-	-
75	24,0	94		21		1		-	
85	27,0	130	130 m ³	22	22 m ³	4	3,232 m ³	-	-
95	30,0	108		10		1		-	
105	33,5	87		6		3		-	
115	36,5	46	238 m ³	3	17 m ³	3	7,928 m ³	1	1,125 m ³
125	40,0	22		6		5		-	
135	43,0	11		3		10		1	
145	46,0	12	79 m ³	1	16 m ³	3	32 m ³	1	3,419 m ³
155	49,5	10		3		3		3	
165	52,5	1		-		3		1	
175	55,5	1	31 m ³	-	6,705 m ³	2	22 m ³	1	11 m ³
185	59,0	1		2		-		-	
195	62,0	2	11 m ³	-	7,292 m ³	-	-	-	-
205	65,0	1	4,386 m ³	1	4,514 m ³	2	8,712 m ³	-	-
Totaux Gr.		769	548 m ³	179	93 m ³	42	75 m ³	8	16 m ³
Houp./tail.			-		-		-		-

831/2021/1112/1/1 Tri 002

LOT 1		PIN SYLVESTRE		THUYA GEANT		TSUGA		RESINEUX DIVERS	
Espèce		AMELIORATION		AMELIORATION		AMELIORATION		AMELIORATION	
Coupe		NORMAL		NORMAL		NORMAL		NORMAL	
Qualité		NORMAL		NORMAL		NORMAL		NORMAL	
Type		NORMAL		NORMAL		NORMAL		NORMAL	
Circ.	Diam.	Nombre	Volume	Nombre	Volume	Nombre	Volume	Nombre	Volume
45	14,5	5		-		-		-	
55	17,5	16	3,490 m ³	-	-	-	-	-	-
65	20,5	7	1,869 m ³	-	-	-	-	1	0,323 m ³
75	24,0	16		1		-		6	
85	27,0	12	13 m ³	6	4,214 m ³	2	1,484 m ³	4	4,792 m ³
95	30,0	6		4		2		6	
105	33,5	21		8		5		2	
115	36,5	30	57 m ³	8	21 m ³	7	17 m ³	-	5,956 m ³
125	40,0	29		5		8		-	
135	43,0	27		-		1		-	
145	46,0	14	110 m ³	-	7,124 m ³	2	20 m ³	-	-
155	49,5	8		-		-		-	
165	52,5	5		-		1		-	
175	55,5	2	35 m ³	-	-	-	2,877 m ³	-	-
185	59,0	1		-		-		-	
195	62,0	1	6,704 m ³	-	-	-	-	-	-
Totaux Gr.		200	227 m ³	32	32 m ³	28	41 m ³	19	11 m ³
Houp./tail.			-		-		-		-

831/2021/1112/1/1 Tri 002

LOT 1		CHENE		CHENE D'AMERIQUE		HETRE		BOULEAU	
Espèce		AMELIORATION		AMELIORATION		AMELIORATION		AMELIORATION	
Coupe		NORMAL		NORMAL		NORMAL		NORMAL	
Qualité		NORMAL		NORMAL		NORMAL		NORMAL	
Type		NORMAL		NORMAL		NORMAL		NORMAL	
Circ.	Diam.	Nombre	Volume	Nombre	Volume	Nombre	Volume	Nombre	Volume
25	8,0	-		-		104		-	
35	11,0	7	0,385 m ³	-	-	186	12 m ³	-	-
45	14,5	3		2		185		-	
55	17,5	13	2,654 m ³	-	0,284 m ³	175	54 m ³	1	0,196 m ³
65	20,5	10	2,652 m ³	3	0,978 m ³	155	44 m ³	1	0,287 m ³
75	24,0	3		6		110		1	
85	27,0	3		8		86		-	
95	30,0	1	3,169 m ³	11	13 m ³	45	120 m ³	1	1,036 m ³
105	33,5	-		6		25		-	
115	36,5	-	-	2	6,850 m ³	14	36 m ³	-	-
125	40,0	-		2		9		1	
135	43,0	-		-		3		-	
145	46,0	-	-	-	1,966 m ³	5	22 m ³	-	1,101 m ³
155	49,5	-		-		-		-	
165	52,5	-		1		-		-	
175	55,5	-	-	-	2,248 m ³	2	3,906 m ³	-	-
Totaux Gr.		40	8,860 m ³	41	25 m ³	1 104	292 m ³	5	2,620 m ³
Houp./tail.			-		-		-		-

831/2021/1112/1/1 Tri 002

Remarques éventuelles pour le lot 1

- Lot situé en partie en site N2000.
- L'exploitation des bois feuillus de plus de 100 cm à 1m50 est suspendue du 15 mars au 31 juillet, conformément à la loi du 12/07/1973 sur la conservation de la nature et à la circulaire biodiversité du Département de la Nature et des Forêts.
- Inondations du 14-15 juillet 2021: l'exploitation des bois du C40 dépend de la remise en état du chemin de la Lyre. Le délai d'exploitation de 18 mois est défini à partir du moment de la remise en état du chemin concerné.
- Pas de dépôts de bois dans le fossé le long de la route d'Hensberg jouxtant le compartiment 39.
- C39 Présence d'un câble de mesure sismographique : se conformer aux indications du service forestier.
- C40 pour l'exploitation des pins, la barrière dans la clôture anti-sanglier donnant accès à la parcelle 0303 doit être fermée CHAQUE FIN DE JOURNEE.
- Afin de préserver les sols pour de futures exploitations, le service forestier pourra exiger que les pneus des engins utilisés pour l'abattage soient équipés de chaînes.
- Volume estimé sur base de la hauteur dominante.

LOT 2

Cantonnement VERVIERS



Propriété FORETS DOMANIALES DU CANTONNEMENT

INFORMATIONS : DELCLISAR Alain, 087/47.52.76, 0477/78.12.25

71,9055 Ha; 7395 bois; cube moyen : 175 dm³; circ moyenne : 48 cm; 1291 m³ grumes

Comp/Pa : 42/2, 42/3, 42/10, 42/12, 43/1, 43/4, 43/5, 43/7, 43/8, 43/9, 43/10, 43/13, 43/14, 43/15, 43/16, 44/1, 44/2, 44/5, 44/7, 45/5, 45/6, 45/7, 45/8

Lieu(x) - dit(s)

Triage de BRAND

Estimation : _____ Mise à prix : _____ Adjudicataire : _____
 Offre : _____ Approbation : _____ Permis d'exploiter : _____

LOT 2		EPICEA AMELIORATION NORMAL NORMAL		DOUGLAS AMELIORATION NORMAL NORMAL		PROCERA (NOBILIS) AMELIORATION NORMAL NORMAL		PIN SYLVESTRE AMELIORATION NORMAL NORMAL	
Circ.	Diam.	Nombre	Volume	Nombre	Volume	Nombre	Volume	Nombre	Volume
25	8,0	898		15		-		-	
35	11,0	1 935	121 m ³	28	2,009 m ³	-	-	4	0,248 m ³
45	14,5	1 848		32		1		9	
55	17,5	1 284	450 m ³	19	7,231 m ³	1	0,349 m ³	6	2,131 m ³
65	20,5	635	182 m ³	12	3,174 m ³	1	0,317 m ³	8	2,086 m ³
75	24,0	288		4		-		2	
85	27,0	134	194 m ³	2	2,481 m ³	-	-	-	0,682 m ³
95	30,0	63		-		1		-	
105	33,5	34		-		2		-	
115	36,5	16	97 m ³	-	-	4	6,947 m ³	3	3,271 m ³
125	40,0	14		-		-		3	
135	43,0	10		-		2		3	
145	46,0	14	70 m ³	-	-	3	8,488 m ³	1	11 m ³
155	49,5	8		-		1		-	
165	52,5	5		-		-		1	
175	55,5	4	47 m ³	2	6,956 m ³	1	4,741 m ³	2	8,363 m ³
185	59,0	2		-		1		-	
195	62,0	2	15 m ³	1	4,355 m ³	-	3,001 m ³	-	-
205	65,0	-	-	1	4,831 m ³	-	-	-	-
Totaux Gr.		7 194	1 176 m ³	116	31 m ³	18	24 m ³	42	28 m ³
Houp./tail.			-		-		-		-

831/2021/1112/1/2 Tri 002

LOT 2		THUYA GEANT		CYPRES		RESINEUX DIVERS			
Espèce		AMELIORATION		AMELIORATION		AMELIORATION			
Coupe		NORMAL		NORMAL		NORMAL			
Qualité		NORMAL		NORMAL		NORMAL			
Type		NORMAL		NORMAL		NORMAL			
Circ.	Diam.	Nombre	Volume	Nombre	Volume	Nombre	Volume	Nombre	Volume
75	24,0	-	-	-	-	1	-	-	-
85	27,0	-	-	2	1,306 m ³	1	1,057 m ³	-	-
95	30,0	-	-	4	-	1	-	-	-
105	33,5	-	-	3	-	3	-	-	-
115	36,5	3	3,786 m ³	-	6,365 m ³	-	3,568 m ³	-	-
125	40,0	1	-	-	-	-	-	-	-
135	43,0	2	-	-	-	-	-	-	-
145	46,0	-	4,990 m ³	-	-	-	-	-	-
155	49,5	3	-	-	-	-	-	-	-
165	52,5	1	9,501 m ³	-	-	-	-	-	-
Totaux Gr.		10	18 m ³	9	7,671 m ³	6	4,625 m ³	-	-
Houp./tail.			-		-		-		-

831/2021/1112/1/2 Tri 002

Remarques éventuelles pour le lot 2

- Lot situé en partie en site N2000.
- L'exploitation des bois feuillus de plus de 100 cm à 1m50 est suspendue du 15 mars au 31 juillet, conformément à la loi du 12/07/1973 sur la conservation de la nature et à la circulaire biodiversité du Département de la Nature et des Forêts.
- Afin de préserver les sols pour de futures exploitations, le service forestier pourra exiger que les pneus des engins utilisés pour l'abattage et le débardage soient équipés de chaînes.
- Volume estimé sur base de la hauteur dominante.

LOT 3

Cantonnement VERVIERS



Propriété FORETS DOMANIALES DU CANTONNEMENT

INFORMATIONS : DELCLISAR Alain, 087/47.52.76, 0477/78.12.25

36,2638 Ha; 189 bois; cube moyen : 726 dm³; circ moyenne : 89 cm; 137 m³ grumes

Comp/Pa : 43/1, 43/11, 44/8, 44/9

Lieu(x) - dit(s)

Triage de Brand.

Estimation : _____ Mise à prix : _____ Adjudicataire : _____
 Offre : _____ Approbation : _____ Permis d'exploiter : _____

LOT 3		CHENE		CHENE		CHENE D'AMERIQUE		HETRE	
Espèce	Coupe	AMELIORATION		AMELIORATION		AMELIORATION		AMELIORATION	
Qualité	Type	NORMAL		SEC		NORMAL		NORMAL	
Type		NORMAL		NORMAL		NORMAL		NORMAL	
Circ.	Diam.	Nombre	Volume	Nombre	Volume	Nombre	Volume	Nombre	Volume
25	8,0	-	-	-	-	2	-	-	-
35	11,0	-	-	-	-	3	0,304 m ³	1	0,063 m ³
45	14,5	-	-	-	-	11	-	4	-
55	17,5	-	-	-	-	18	5,912 m ³	1	0,691 m ³
65	20,5	-	-	-	-	24	8,119 m ³	2	0,618 m ³
75	24,0	-	-	-	-	16	-	5	-
85	27,0	-	-	-	-	20	-	1	-
95	30,0	-	-	1	0,632 m ³	15	29 m ³	4	4,999 m ³
105	33,5	-	-	-	-	11	-	2	-
115	36,5	2	1,896 m ³	-	-	2	12 m ³	4	5,670 m ³
125	40,0	-	-	-	-	4	-	6	-
135	43,0	-	-	-	-	2	-	4	-
145	46,0	-	-	-	-	1	9,102 m ³	13	35 m ³
155	49,5	-	-	-	-	-	-	5	-
165	52,5	-	-	-	-	-	-	3	-
175	55,5	-	-	-	-	-	-	-	16 m ³
185	59,0	-	-	-	-	-	-	-	-
195	62,0	-	-	-	-	-	-	1	3,112 m ³
205	65,0	-	-	-	-	-	-	1	3,440 m ³
Totaux Gr.		2	1,896 m ³	1	0,632 m ³	129	64 m ³	57	70 m ³
Houp./tail.		-	-	-	-	-	-	-	-

831/2021/1112/1/3 Tri 002

Remarques éventuelles pour le lot 3

- Vu l'état sanitaire des hêtres en bordure de la route du Trou du Loup et de l'Allée des 4 Chênes, leur abattage doit être réalisé pour le 31/12/2021.
- Lot situé en partie en site N2000.
- L'exploitation des bois feuillus de plus de 100 cm à 1m50 est suspendue du 15 mars au 31 juillet, conformément à la loi du 12/07/1973 sur la conservation de la nature et à la circulaire biodiversité du Département de la Nature et des Forêts.
- Pas de dépôt de bois dans le fossé le long de la route du Trou du Loup jouxtant le compartiment 46.
- Pas de débardage sur le coupe-feu entre les compartiments 43 et 44.
- Volume estimé sur base de la hauteur dominante.

LOT 4

Cantonnement VERVIERS



Propriété FORETS DOMANIALES DU CANTONNEMENT

INFORMATIONS : DESSART Fabrice, 0471/59 97 75, 0471/59 97 75

9,6173 Ha; 605 bois; cube moyen : 2360 dm³; circ moyenne : 143 cm; 1428 m³ grumes

Comp/Pa : 377/1, 379/1, 379/2, 380/1, 380/2

Lieu(x) - dit(s)

Triage de la Helle.

Estimation : _____ Mise à prix : _____ Adjudicataire : _____
 Offre : _____ Approbation : _____ Permis d'exploiter : _____

LOT 4		EPICEA AMELIORATION NORMAL NORMAL		EPICEA AMELIORATION BORDURE NORMAL		EPICEA DEFINITIVE NORMAL NORMAL		EPICEA DEFINITIVE BORDURE NORMAL	
Espèce	Coupe	Nombre	Volume	Nombre	Volume	Nombre	Volume	Nombre	Volume
Circ.	Diam.								
35	11,0	2	0,152 m ³	-	-	1	0,089 m ³	-	-
45	14,5	3		-	-	1		-	-
55	17,5	1	0,700 m ³	-	-	3	1,041 m ³	1	0,274 m ³
65	20,5	6	2,172 m ³	-	-	3	1,256 m ³	2	0,804 m ³
75	24,0	20		-	-	9		-	-
85	27,0	28	28 m ³	-	-	11	14 m ³	1	0,653 m ³
95	30,0	30		-	-	16		-	-
105	33,5	12		-	-	21		2	
115	36,5	11	52 m ³	-	-	21	70 m ³	5	8,535 m ³
125	40,0	9		1		22		3	
135	43,0	5		-	-	24		5	
145	46,0	8	39 m ³	-	1,574 m ³	35	164 m ³	5	24 m ³
155	49,5	2		-	-	29		10	
165	52,5	3		-	-	32		14	
175	55,5	1	16 m ³	-	-	32	274 m ³	8	88 m ³
185	59,0	1		2		25		7	
195	62,0	-	3,423 m ³	1	11 m ³	29	210 m ³	9	59 m ³
205	65,0	-		-	-	35		4	
215	68,5	-		-	-	2		1	
225	71,5	-		-	-	7		1	
235	75,0	-		-	-	6		1	
245	78,0	-	-	-	-	3	258 m ³	-	32 m ³
255	81,0	-		-	-	1		1	
265	84,5	-		-	-	-		-	
275	87,5	-		-	-	1		-	
285	90,5	-		-	-	-		-	
295	94,0	-		-	-	-		-	
305	97,0	-		-	-	1		-	
315	100,5	-		-	-	-		1	
325	103,5	-		-	-	-		1	
335	106,5	-		-	-	-		-	
345	110,0	-		-	-	-		-	
355	113,0	-	-	-	-	1	36 m ³	-	26 m ³
Totaux Gr.		142	141 m ³	4	13 m ³	371	1 028 m ³	82	239 m ³
Houp./tail.			-		-		-		-

831/2021/1112/1/4 Tri 003

LOT 4		CYPRES							
Espèce		AMELIORATION							
Coupe		NORMAL							
Qualité		NORMAL							
Type		NORMAL							
Circ.	Diam.	Nombre	Volume	Nombre	Volume	Nombre	Volume	Nombre	Volume
75	24,0	1		-		-		-	
85	27,0	-	0,471 m ³	-	-	-	-	-	-
95	30,0	1		-		-		-	
105	33,5	1		-		-		-	
115	36,5	2	4,070 m ³	-	-	-	-	-	-
125	40,0	1	1,378 m ³	-	-	-	-	-	-
Totaux Gr.		6	5,919 m ³	-	-	-	-	-	-
Houp./tail.			-		-		-		-

831/2021/1112/1/4 Tri 003

Remarques éventuelles pour le lot 4

- Pour les mises à blanc: à cause de fragilité des sols et leur préservation pour l'avenir, les engins d'exploitation ne peuvent circuler que sur des tapis épais de branches installés dans la coupe.
- Pour les éclaircies: le billonnage et l'emploi de porteurs sont interdits en raison de la faible portance des sols et afin de préserver les arbres réservés.
- Volume estimé sur base de la hauteur dominante.

LOT 5

Cantonnement VERVIERS



Propriété FORETS DOMANIALES DU CANTONNEMENT

INFORMATIONS : DESSART Fabrice, 0471/59 97 75, 0471/59 97 75

25,7453 Ha; 2459 bois; cube moyen : 385 dm³; circ moyenne : 65 cm; 946 m³ grumes

Comp/Pa : 371/1, 372/1, 372/2, 372/3, 372/6, 373/2, 373/3, 373/4, 374/1, 374/2

Lieu(x) - dit(s)

Triage de la Helle.

Estimation : _____ Mise à prix : _____ Adjudicataire : _____
 Offre : _____ Approbation : _____ Permis d'exploiter : _____

LOT 5		EPICEA AMELIORATION NORMAL NORMAL		EPICEA AMELIORATION BORDURE NORMAL		DOUGLAS AMELIORATION NORMAL NORMAL			
Circ.	Diam.	Nombre	Volume	Nombre	Volume	Nombre	Volume	Nombre	Volume
25	8,0	67		-		10		-	
35	11,0	210	14 m ³	-	-	62	3,966 m ³	-	-
45	14,5	327		-		89		-	
55	17,5	376	121 m ³	1	0,233 m ³	88	28 m ³	-	-
65	20,5	355	115 m ³	1	0,342 m ³	51	15 m ³	-	-
75	24,0	235		1		41		-	
85	27,0	153	200 m ³	1	1,089 m ³	14	25 m ³	-	-
95	30,0	123		2		8		-	
105	33,5	87		2		5		-	
115	36,5	59	250 m ³	1	4,654 m ³	1	11 m ³	-	-
125	40,0	39		1		-		-	
135	43,0	13		-		-		-	
145	46,0	15	105 m ³	-	1,378 m ³	-	-	-	-
155	49,5	13		-		-		-	
165	52,5	3		-		-		-	
175	55,5	4	46 m ³	-	-	-	-	-	-
185	59,0	-		-		-		-	
195	62,0	1	3,305 m ³	-	-	-	-	-	-
Totaux Gr.		2 080	854 m ³	10	7,696 m ³	369	83 m ³	-	-
Houp./tail.			-		-		-		-

831/2021/1112/1/5 Tri 003

Remarques éventuelles pour le lot 5

- Le billonnage et l'emploi de porteurs sont interdits en raison de la faible portance des sols et afin de préserver les arbres réservés.
- Volume estimé sur base de la hauteur dominante.

LOT 6

Cantonnement VERVIERS



Propriété FORETS DOMANIALES DU CANTONNEMENT

INFORMATIONS : DESSART Fabrice, 0471/59 97 75, 0471/59 97 75

25,1502 Ha; 1796 bois; cube moyen : 544 dm³; circ moyenne : 76 cm; 977 m³ grumes

Comp/Pa : 375/2, 376/3, 378/2, 378/3, 378/4

Lieu(x) - dit(s)

Triage de la Helle.

Estimation : _____	Mise à prix : _____	Adjudicataire : _____
Offre : _____	Approbation : _____	Permis d'exploiter : _____

LOT 6		EPICEA							
Espèce		AMELIORATION							
Coupe		NORMAL							
Qualité		NORMAL							
Type		NORMAL							
Circ.	Diam.	Nombre	Volume	Nombre	Volume	Nombre	Volume	Nombre	Volume
25	8,0	15		-		-		-	
35	11,0	84	5,863 m ³	-	-	-	-	-	-
45	14,5	146		-		-		-	
55	17,5	167	57 m ³	-	-	-	-	-	-
65	20,5	250	87 m ³	-	-	-	-	-	-
75	24,0	343		-		-		-	
85	27,0	345	387 m ³	-	-	-	-	-	-
95	30,0	221		-		-		-	
105	33,5	128		-		-		-	
115	36,5	67	387 m ³	-	-	-	-	-	-
125	40,0	18		-		-		-	
135	43,0	6		-		-		-	
145	46,0	-	36 m ³	-	-	-	-	-	-
155	49,5	1		-		-		-	
165	52,5	2		-		-		-	
175	55,5	2	13 m ³	-	-	-	-	-	-
185	59,0	-		-		-		-	
195	62,0	1	3,596 m ³	-	-	-	-	-	-
Totaux Gr.		1 796	976 m ³	-	-	-	-	-	-
Houp./tail.			-		-		-		-

831/2021/1112/1/6 Tri 003

Remarques éventuelles pour le lot 6

- Le billonnage et l'emploi de porteurs sont interdits en raison de la faible portance des sols et afin de préserver les arbres réservés.
- Volume estimé sur base de la hauteur dominante.

LOT 7

Cantonnement VERVIERS



Propriété FORETS DOMANIALES DU CANTONNEMENT

INFORMATIONS : DOZIN Michaël, 000000000, 0479670487

35,8340 Ha; 1018 bois; cube moyen : 784 dm³; circ moyenne : 93 cm; 798 m³ grumes

Comp/Pa : 1/2, 1/5, 1/6, 1/10, 1/11, 1/12, 2/1, 2/4, 2/7, 4/2, 4/3

Lieu(x) - dit(s)

Triage de la Gileppe - série de PIERREUSHEID.

Estimation : _____	Mise à prix : _____	Adjudicataire : _____
Offre : _____	Approbation : _____	Permis d'exploiter : _____

LOT 7		CHENE		CHENE		CHENE D'AMERIQUE		HETRE	
Espèce	Coupe	AMELIORATION		AMELIORATION		AMELIORATION		AMELIORATION	
Qualité	Type	NORMAL		SEC		NORMAL		NORMAL	
Qualité	Type	NORMAL		NORMAL		NORMAL		NORMAL	
Circ.	Diam.	Nombre	Volume	Nombre	Volume	Nombre	Volume	Nombre	Volume
25	8,0	1		-		-		19	
35	11,0	2	0,064 m ³	-	-	2	0,134 m ³	52	1,887 m ³
45	14,5	-		-		9		69	
55	17,5	2	0,222 m ³	-	-	16	4,008 m ³	52	11 m ³
65	20,5	2	0,378 m ³	-	-	19	4,902 m ³	52	11 m ³
75	24,0	2		-		8		47	
85	27,0	8		-		2		59	
95	30,0	17	13 m ³	2	1,082 m ³	2	4,726 m ³	62	72 m ³
105	33,5	22		1		-		42	
115	36,5	20	34 m ³	-	0,740 m ³	-	-	25	51 m ³
125	40,0	24		1		-		26	
135	43,0	28		-		-		21	
145	46,0	23	106 m ³	-	1,155 m ³	-	-	7	67 m ³
155	49,5	21		-		1		4	
165	52,5	8		1		-		1	
175	55,5	4	80 m ³	-	2,669 m ³	-	1,397 m ³	2	17 m ³
185	59,0	2		-		-		-	
195	62,0	1	11 m ³	-	-	-	-	-	-
205	65,0	-		-		-		1	
215	68,5	-		-		-		-	
225	71,5	-		-		-		1	
235	75,0	1	5,826 m ³	-	-	-	-	-	9,499 m ³
Totaux Gr.		188	250 m ³	5	5,646 m ³	59	15 m ³	542	240 m ³
Houp./tail.			-		-		-		-

831/2021/1112/1/7 Tri 009

LOT 7		BOULEAU		FEUILLUS DIVERS					
Espèce	Coupe	AMELIORATION		AMELIORATION					
Qualité	Type	NORMAL		NORMAL					
Qualité	Type	NORMAL		NORMAL					
Circ.	Diam.	Nombre	Volume	Nombre	Volume	Nombre	Volume	Nombre	Volume
85	27,0	-		1		-		-	
95	30,0	-	-	-	0,424 m ³	-	-	-	-
105	33,5	1	0,715 m ³	-	-	-	-	-	-
Totaux Gr.		1	0,715 m ³	1	0,424 m ³	-	-	-	-
Houp./tail.			-		-		-		-

831/2021/1112/1/7 Tri 009

LOT 7		EPICEA AMELIORATION NORMAL NORMAL		EPICEA DEFINITIVE NORMAL NORMAL		GRANDIS AMELIORATION NORMAL NORMAL		TSUGA AMELIORATION NORMAL NORMAL	
Circ.	Diam.	Nombre	Volume	Nombre	Volume	Nombre	Volume	Nombre	Volume
55	17,5	-	-	1	0,260 m ³	-	-	-	-
65	20,5	4	1,448 m ³	1	0,382 m ³	-	-	-	-
75	24,0	18		1		-		-	
85	27,0	33	31 m ³	2	1,901 m ³	-	-	-	-
95	30,0	26		8		-		1	
105	33,5	20		8		-		1	
115	36,5	8	52 m ³	11	30 m ³	-	-	1	3,075 m ³
125	40,0	-		9		1		1	
135	43,0	2		23		-		-	
145	46,0	1	5,509 m ³	17	90 m ³	-	1,431 m ³	-	1,456 m ³
155	49,5	1		9		-		-	
165	52,5	-		5		1		-	
175	55,5	-	2,239 m ³	1	38 m ³	1	5,467 m ³	-	-
185	59,0	-		2		1		-	
195	62,0	-	-	1	10 m ³	-	3,259 m ³	-	-
205	65,0	-		1		-		-	
215	68,5	-	-	1	8,513 m ³	-	-	-	-
Totaux Gr.		113	92 m ³	101	179 m ³	4	10 m ³	4	4,531 m ³
Houp./tail.			-		-		-		-

831/2021/1112/1/7 Tri 009

Remarques éventuelles pour le lot 7

- Lot situé en site Natura 2000
- Sauvegarde de la régénération naturelle de hêtre: les engins d'exploitation peuvent uniquement circuler sur les layons de débardage identifiés par des traits de peinture. Exploitation des grumes uniquement - les houppiers ne font pas partie du lot et doivent rester sur le terrain.
- L'exploitation des bois feuillus de plus de 100 cm à 1m50 est suspendue du 15 mars au 31 juillet, conformément à la loi du 12/07/1973 sur la conservation de la nature et à la circulaire biodiversité du Département de la Nature et des Forêts.
- Volume estimé sur base de la hauteur dominante en résineux et des hauteurs par catégorie en feuillus.

LOT 8

Cantonnement VERVIERS



Propriété FORETS DOMANIALES DU CANTONNEMENT

INFORMATIONS : DOZIN Michaël, 000000000, 0479670487

36,4109 Ha; 1242 bois; cube moyen : 609 dm³; circ moyenne : 79 cm; 756 m³ grumes

Comp/Pa : 3/3, 3/4, 3/6, 5/1, 5/2, 5/3, 5/4, 5/5, 5/6, 5/7, 5/9

Lieu(x) - dit(s)

Triage de la Gileppe - série de PIERREUSHEID.

Estimation : _____ Mise à prix : _____ Adjudicataire : _____
 Offre : _____ Approbation : _____ Permis d'exploiter : _____

LOT 8		CHENE AMELIORATION NORMAL NORMAL		CHENE AMELIORATION SEC NORMAL		HETRE AMELIORATION NORMAL NORMAL		BOULEAU AMELIORATION NORMAL NORMAL	
Circ.	Diam.	Nombre	Volume	Nombre	Volume	Nombre	Volume	Nombre	Volume
25	8,0	2		-		87		-	
35	11,0	4	0,128 m ³	-	-	143	5,005 m ³	1	0,041 m ³
45	14,5	6		-		122		6	
55	17,5	1	0,453 m ³	-	-	133	24 m ³	-	0,499 m ³
65	20,5	6	1,134 m ³	-	-	109	23 m ³	1	0,214 m ³
75	24,0	1		-		86		2	
85	27,0	6		-		42		6	
95	30,0	11	9,011 m ³	-	-	51	74 m ³	11	9,263 m ³
105	33,5	11		2		24		10	
115	36,5	12	19 m ³	-	1,480 m ³	20	35 m ³	7	13 m ³
125	40,0	8		1		15		5	
135	43,0	11		-		18		5	
145	46,0	6	35 m ³	-	1,155 m ³	12	60 m ³	-	11 m ³
155	49,5	1		1		8		1	
165	52,5	4		-		4		-	
175	55,5	1	16 m ³	-	2,189 m ³	4	39 m ³	-	1,868 m ³
185	59,0	1		-		3		-	
195	62,0	1	7,400 m ³	-	-	2	18 m ³	-	-
205	65,0	3		-		4		-	
215	68,5	-		-		1		-	
225	71,5	1		-		1		-	
235	75,0	-		-		-		-	
245	78,0	-	19 m ³	-	-	2	39 m ³	-	-
255	81,0	-		-		1		-	
265	84,5	-		-		1		-	
275	87,5	-		-		-		-	
285	90,5	-		-		-		-	
295	94,0	-	-	-	-	1	22 m ³	-	-
Totaux Gr.		97	107 m ³	4	4,824 m ³	894	339 m ³	55	36 m ³
Houp./tail.			-		-		-		-

831/2021/1112/1/8 Tri 009

LOT 8		EPICEA AMELIORATION NORMAL NORMAL		DOUGLAS AMELIORATION NORMAL NORMAL		GRANDIS AMELIORATION NORMAL NORMAL		MELEZE D'EUROPE AMELIORATION SEC NORMAL	
Circ.	Diam.	Nombre	Volume	Nombre	Volume	Nombre	Volume	Nombre	Volume
35	11,0	-	-	1	0,055 m ³	-	-	-	-
45	14,5	-	-	-	-	-	-	-	-
55	17,5	2	0,520 m ³	-	-	-	-	-	-
65	20,5	3	1,136 m ³	-	-	-	-	-	-
75	24,0	4	-	-	-	-	-	-	-
85	27,0	13	11 m ³	-	-	-	-	-	-
95	30,0	29	-	1	-	-	-	3	-
105	33,5	26	-	-	-	-	-	-	-
115	36,5	27	90 m ³	2	3,591 m ³	-	-	-	2,061 m ³
125	40,0	22	-	1	-	-	-	-	-
135	43,0	17	-	3	-	1	-	-	-
145	46,0	8	81 m ³	2	12 m ³	-	1,887 m ³	-	-
155	49,5	5	-	-	-	-	-	-	-
165	52,5	8	-	-	-	-	-	-	-
175	55,5	-	33 m ³	1	3,247 m ³	-	-	-	-
185	59,0	-	-	-	-	2	-	-	-
195	62,0	-	-	-	-	-	7,292 m ³	-	-
205	65,0	-	-	2	9,053 m ³	-	-	-	-
Totaux Gr.		164	217 m ³	13	28 m ³	3	9,179 m ³	3	2,061 m ³
Houp./tail.			-		-		-		-

831/2021/1112/1/8 Tri 009

LOT 8		TSUGA AMELIORATION NORMAL NORMAL		RESINEUX DIVERS AMELIORATION NORMAL NORMAL					
Circ.	Diam.	Nombre	Volume	Nombre	Volume	Nombre	Volume	Nombre	Volume
95	30,0	1	-	-	-	-	-	-	-
105	33,5	-	-	-	-	-	-	-	-
115	36,5	1	2,222 m ³	1	1,328 m ³	-	-	-	-
125	40,0	2	-	1	-	-	-	-	-
135	43,0	-	-	1	-	-	-	-	-
145	46,0	2	7,390 m ³	-	3,413 m ³	-	-	-	-
Totaux Gr.		6	9,612 m ³	3	4,741 m ³	-	-	-	-
Houp./tail.			-		-		-		-

831/2021/1112/1/8 Tri 009

Remarques éventuelles pour le lot 8

- Lot situé en site Natura 2000
- Sauvegarde de la régénération naturelle de hêtre: les engins d'exploitation peuvent uniquement circuler sur les layons de débardage identifiés par des traits de peinture. Exploitation des grumes uniquement - les houppiers ne font pas partie du lot et doivent rester sur le terrain.
- L'exploitation des bois feuillus de plus de 100 cm à 1m50 est suspendue du 15 mars au 31 juillet, conformément à la loi du 12/07/1973 sur la conservation de la nature et à la circulaire biodiversité du Département de la Nature et des Forêts.
- Volume estimé sur base de la hauteur dominante en résineux et des hauteurs par catégorie en feuillus.

LOT 9

Cantonnement VERVIERS



Propriété FORETS DOMANIALES DU CANTONNEMENT

INFORMATIONS : DOZIN Michaël, 000000000, 0479670487

56,2871 Ha; 1082 bois; cube moyen : 1026 dm³; circ moyenne : 106 cm; 1111 m³ grumes

Comp/Pa : 4/1, 6/1, 6/2

Lieu(x) - dit(s)

Triage du Lac de la Gileppe - série de PIERREUSHEID

Estimation : _____ Mise à prix : _____ Adjudicataire : _____
 Offre : _____ Approbation : _____ Permis d'exploiter : _____

LOT 9		CHENE AMELIORATION NORMAL NORMAL		CHENE AMELIORATION SEC NORMAL		HETRE AMELIORATION NORMAL NORMAL		BOULEAU AMELIORATION NORMAL NORMAL	
Circ.	Diam.	Nombre	Volume	Nombre	Volume	Nombre	Volume	Nombre	Volume
25	8,0	-	-	-	-	15	-	-	-
35	11,0	-	-	-	-	77	2,524 m ³	-	-
45	14,5	1	-	-	-	59	-	-	-
55	17,5	1	0,168 m ³	-	-	45	8,625 m ³	-	-
65	20,5	1	0,189 m ³	-	-	54	10 m ³	-	-
75	24,0	2	-	-	-	46	-	-	-
85	27,0	4	-	-	-	79	-	1	-
95	30,0	10	7,732 m ³	-	-	55	75 m ³	-	0,443 m ³
105	33,5	18	-	1	-	72	-	2	-
115	36,5	22	33 m ³	1	1,625 m ³	81	119 m ³	1	2,267 m ³
125	40,0	29	-	1	-	70	-	1	-
135	43,0	33	-	6	-	56	-	1	-
145	46,0	25	135 m ³	-	9,201 m ³	48	228 m ³	-	2,262 m ³
155	49,5	19	-	1	-	22	-	-	-
165	52,5	9	-	2	-	16	-	-	-
175	55,5	16	118 m ³	-	6,948 m ³	5	103 m ³	-	-
185	59,0	7	-	1	-	2	-	-	-
195	62,0	8	58 m ³	2	11 m ³	6	30 m ³	-	-
205	65,0	5	-	-	-	8	-	-	-
215	68,5	-	-	-	-	-	-	-	-
225	71,5	2	-	-	-	-	-	-	-
235	75,0	2	-	-	-	2	-	-	-
245	78,0	-	45 m ³	-	-	-	46 m ³	-	-
255	81,0	1	6,787 m ³	-	-	2	13 m ³	-	-
Totaux Gr.		215	404 m ³	15	29 m ³	820	635 m ³	6	4,972 m ³
Houp./tail.			-		-		-		-

831/2021/1112/1/9 Tri 009

LOT 9

Cantonnement VERVIERS



Propriété FORETS DOMANIALES DU CANTONNEMENT

LOT 9		FEUILLUS DIVERS							
Espèce	Coupe	AMELIORATION							
Qualité	Type	NORMAL							
Type		NORMAL							
Circ. Diam.	Nombre	Volume	Nombre	Volume	Nombre	Volume	Nombre	Volume	
35 11,0	2	0,064 m ³	-	-	-	-	-	-	
45 14,5	2		-	-	-	-	-	-	
55 17,5	1	0,233 m ³	-	-	-	-	-	-	
65 20,5	-	-	-	-	-	-	-	-	
75 24,0	-	-	-	-	-	-	-	-	
85 27,0	1	0,424 m ³	-	-	-	-	-	-	
Totaux Gr.	6	0,721 m ³	-	-	-	-	-	-	
Houp./tail.		-		-		-		-	

831/2021/1112/1/9 Tri 009

LOT 9		EPICEA		GRANDIS					
Espèce	Coupe	AMELIORATION		AMELIORATION					
Qualité	Type	NORMAL		NORMAL					
Type		NORMAL		NORMAL					
Circ. Diam.	Nombre	Volume	Nombre	Volume	Nombre	Volume	Nombre	Volume	
55 17,5	1	0,253 m ³	-	-	-	-	-	-	
65 20,5	-	-	-	-	-	-	-	-	
75 24,0	-	-	-	-	-	-	-	-	
85 27,0	-	-	-	-	-	-	-	-	
95 30,0	1		-	-	-	-	-	-	
105 33,5	2		1		-		-		
115 36,5	4	8,221 m ³	-	1,070 m ³	-	-	-	-	
125 40,0	3		-		-		-		
135 43,0	-		-		-		-		
145 46,0	-	4,488 m ³	2	4,228 m ³	-	-	-	-	
155 49,5	1		-		-		-		
165 52,5	-		-		-		-		
175 55,5	1	5,217 m ³	2	6,264 m ³	-	-	-	-	
185 59,0	-		1		-		-		
195 62,0	-		-	3,517 m ³	-	-	-	-	
205 65,0	-		1	4,356 m ³	-	-	-	-	
Totaux Gr.	13	18 m ³	7	19 m ³	-	-	-	-	
Houp./tail.		-		-		-		-	

831/2021/1112/1/9 Tri 009

Remarques éventuelles pour le lot 9

- Lot situé en site Natura 2000
- Sauvegarde de la régénération naturelle de hêtre: les engins d'exploitation peuvent uniquement circuler sur les layons de débardage identifiés par des traits de peinture. Exploitation des grumes uniquement - les houppiers ne font pas partie du lot et doivent rester sur le terrain.
- L'exploitation des bois feuillus de plus de 100 cm à 1m50 est suspendue du 15 mars au 31 juillet, conformément à la loi du 12/07/1973 sur la conservation de la nature et à la circulaire biodiversité du Département de la Nature et des Forêts.
- Volume estimé sur base de la hauteur dominante en résineux et des hauteurs par catégorie en feuillus.

LOT 10

Cantonnement VERVIERS



Propriété FORETS DOMANIALES DU CANTONNEMENT

INFORMATIONS : DOZIN Michaël, 000000000, 0479670487

46,1507 Ha; 1150 bois; cube moyen : 695 dm³; circ moyenne : 82 cm; 799 m³ grumes

Comp/Pa : 7/1, 7/2, 7/4, 7/6, 8/3, 9/1, 9/2, 9/3, 9/8, 9/9, 9/10

Lieu(x) - dit(s)

Triage de la Gileppe - série de PIERREUSHEID.

Estimation : _____ Mise à prix : _____ Adjudicataire : _____
Offre : _____ Approbation : _____ Permis d'exploiter : _____

LOT 10		EPICEA		SITKA		GRANDIS		PIN SYLVESTRE	
Espèce		AMELIORATION		AMELIORATION		AMELIORATION		AMELIORATION	
Coupe		NORMAL		NORMAL		NORMAL		NORMAL	
Qualité		NORMAL		NORMAL		NORMAL		NORMAL	
Type		NORMAL		NORMAL		NORMAL		NORMAL	
Circ.	Diam.	Nombre	Volume	Nombre	Volume	Nombre	Volume	Nombre	Volume
25	8,0	4		-		2		-	
35	11,0	2	0,248 m ³	3	0,153 m ³	3	0,183 m ³	-	-
45	14,5	3		22		5		-	
55	17,5	4	1,484 m ³	27	6,883 m ³	6	1,547 m ³	-	-
65	20,5	3	1,126 m ³	32	8,096 m ³	10	2,510 m ³	-	-
75	24,0	6		13		3		-	
85	27,0	7	7,902 m ³	7	7,743 m ³	2	1,889 m ³	2	1,150 m ³
95	30,0	8		1		-		-	
105	33,5	14		-		1		1	
115	36,5	18	45 m ³	-	0,581 m ³	1	1,557 m ³	1	1,958 m ³
125	40,0	34		-		-		2	
135	43,0	28		-		-		1	
145	46,0	26	154 m ³	-	-	1	1,877 m ³	2	7,471 m ³
155	49,5	13		-		1		1	
165	52,5	18		-		-		3	
175	55,5	7	99 m ³	-	-	-	2,160 m ³	2	14 m ³
185	59,0	6		-		-		3	
195	62,0	1	24 m ³	-	-	-	-	1	12 m ³
205	65,0	-	-	-	-	-	-	5	18 m ³
Totaux Gr.		202	333 m ³	105	23 m ³	35	12 m ³	24	55 m ³
Houp./tail.			-		-		-		-

831/2021/1112/1/10 Tri 009

LOT 10		PIN SYLVESTRE		MELEZE D'EUROPE					
Espèce		AMELIORATION		AMELIORATION					
Coupe		DERACINE		NORMAL					
Qualité		NORMAL		NORMAL					
Type		NORMAL		NORMAL					
Circ.	Diam.	Nombre	Volume	Nombre	Volume	Nombre	Volume	Nombre	Volume
25	8,0	-	-	30	-	-	-	-	-
35	11,0	-	-	29	2,194 m ³	-	-	-	-
45	14,5	-	-	10	-	-	-	-	-
55	17,5	-	-	14	3,270 m ³	-	-	-	-
65	20,5	-	-	2	0,450 m ³	-	-	-	-
75	24,0	-	-	2	-	-	-	-	-
85	27,0	-	-	-	0,598 m ³	-	-	-	-
95	30,0	-	-	1	-	-	-	-	-
105	33,5	-	-	-	-	-	-	-	-
115	36,5	-	-	-	0,473 m ³	-	-	-	-
125	40,0	1	1,270 m ³	-	-	-	-	-	-
Totaux Gr.		1	1,270 m ³	88	6,985 m ³	-	-	-	-
Houp./tail.			-		-		-		-

LOT 10		CHENE AMELIORATION NORMAL NORMAL		CHENE D'AMERIQUE AMELIORATION NORMAL NORMAL		HETRE AMELIORATION NORMAL NORMAL		BOULEAU AMELIORATION NORMAL NORMAL	
Espèce	Coupe	Nombre	Volume	Nombre	Volume	Nombre	Volume	Nombre	Volume
Qualité	Type								
Circ.	Diam.								
25	8,0	-		-		35		-	
35	11,0	1	0,029 m ³	1	0,029 m ³	95	4,799 m ³	2	0,038 m ³
45	14,5	-		2		79		4	
55	17,5	1	0,111 m ³	-	0,102 m ³	88	22 m ³	1	0,314 m ³
65	20,5	1	0,189 m ³	2	0,324 m ³	70	18 m ³	1	0,214 m ³
75	24,0	-		1		55		2	
85	27,0	5		1		47		-	
95	30,0	4	4,329 m ³	1	1,077 m ³	27	56 m ³	1	1,099 m ³
105	33,5	5		-		26		-	
115	36,5	5	8,125 m ³	-	-	34	48 m ³	-	-
125	40,0	3		1		23		1	
135	43,0	6		-		14		-	
145	46,0	9	27 m ³	-	0,978 m ³	10	60 m ³	-	1,059 m ³
155	49,5	5		-		7		-	
165	52,5	-		-		3		-	
175	55,5	-	11 m ³	-	-	2	29 m ³	-	-
185	59,0	-		-		2		-	
195	62,0	-	-	-	-	2	14 m ³	-	-
205	65,0	-		-		3		-	
215	68,5	-		-		-		-	
225	71,5	-		-		-		-	
235	75,0	-		-		2		-	
245	78,0	-	-	-	-	-	24 m ³	-	-
255	81,0	-		-		-		-	
265	84,5	-		-		1		-	
275	87,5	-		-		1		-	
285	90,5	-		-		2		-	
295	94,0	-		-		-		-	
305	97,0	-	-	-	-	1	39 m ³	-	-
Totaux Gr.		45	51 m ³	9	2,510 m ³	629	315 m ³	12	2,724 m ³
Houp./tail.			-		-		-		-

831/2021/1112/1/10 Tri 009

Remarques éventuelles pour le lot 10

- Lot situé en site Natura 2000
- Sauvegarde de la régénération naturelle de hêtre: les engins d'exploitation peuvent uniquement circuler sur les layons de débardage identifiés par des traits de peinture. Exploitation des grumes uniquement - les houppiers ne font pas partie du lot et doivent rester sur le terrain.
- L'exploitation des bois feuillus de plus de 100 cm à 1m50 est suspendue du 15 mars au 31 juillet, conformément à la loi du 12/07/1973 sur la conservation de la nature et à la circulaire biodiversité du Département de la Nature et des Forêts.
- Volume estimé sur base de la hauteur dominante en résineux et des hauteurs par catégorie en feuillus.

LOT 11

Cantonnement VERVIERS



Propriété FORETS DOMANIALES DU CANTONNEMENT

INFORMATIONS : T'SERSTEVENS Alexandre, 087/29 34 80,
41,3853 Ha; 5718 bois; cube moyen : 175 dm³; circ moyenne : 50 cm; 999 m³ grumes
Comp/Pa : 607/4, 608/1, 610/1, 611/2, 611/3, 612/1, 614/1, 615/1, 615/2, 616/2

Lieu(x) - dit(s)

ROBINETTE

Estimation : _____ Mise à prix : _____ Adjudicataire : _____
Offre : _____ Approbation : _____ Permis d'exploiter : _____

LOT 11		EPICEA AMELIORATION NORMAL NORMAL		EPICEA AMELIORATION BORDURE NORMAL					
Circ.	Diam.	Nombre	Volume	Nombre	Volume	Nombre	Volume	Nombre	Volume
25	8,0	558		-		-		-	
35	11,0	1 227	70 m ³	1	0,069 m ³	-	-	-	-
45	14,5	1 349		-		-		-	
55	17,5	1 135	359 m ³	-	-	-	-	-	-
65	20,5	776	226 m ³	1	0,332 m ³	-	-	-	-
75	24,0	415		1		-		-	
85	27,0	154	261 m ³	1	1,057 m ³	-	-	-	-
95	30,0	66		-		-		-	
105	33,5	25		1		-		-	
115	36,5	4	75 m ³	2	2,974 m ³	-	-	-	-
125	40,0	-		1		-		-	
135	43,0	-		-		-		-	
145	46,0	-	-	1	3,140 m ³	-	-	-	-
Totaux Gr.		5 709	991 m ³	9	7,572 m ³	-	-	-	-
Houp./tail.			-		-		-		-

831/2021/1112/1/11 Tri 005

Remarques éventuelles pour le lot 11

- Création de layons + détournage des élites dans les C 607 4/6 + C 608 1/1 + C 611 2/2 et 3/3 + C 612 1/1 + C 615 2/2 + C 616 2/2.
- Le billonnage et l'emploi de porteurs sont interdits en raison de la faible portance des sols et afin de préserver les arbres de place.
- Volume estimé sur base de la hauteur dominante.

LOT 12

Cantonnement VERVIERS



Propriété FORETS DOMANIALES DU CANTONNEMENT

INFORMATIONS : T'SERSTEVENS Alexandre, 087/29 34 80,
11,9805 Ha; 925 bois; cube moyen : 324 dm³; circ moyenne : 63 cm; 300 m³ grumes
Comp/Pa : 620/1, 620/5, 621/3, 622/1, 623/4, 624/1, 624/3, 625/3

Lieu(x) - dit(s)

LONGCHAMP

Estimation : _____ Mise à prix : _____ Adjudicataire : _____
Offre : _____ Approbation : _____ Permis d'exploiter : _____

LOT 12		EPICEA AMELIORATION		EPICEA DEFINITIVE NORMAL		EPICEA DEFINITIVE BORDURE NORMAL			
Circ.	Diam.	Nombre	Volume	Nombre	Volume	Nombre	Volume	Nombre	Volume
25	8,0	28		-		-		-	
35	11,0	105	6,001 m ³	-		-		-	
45	14,5	188		-		-		-	
55	17,5	191	58 m ³	-		1	0,212 m ³	-	
65	20,5	129	37 m ³	-		5	1,565 m ³	-	
75	24,0	90		-		5		-	
85	27,0	59	69 m ³	5	2,820 m ³	5	4,970 m ³	-	
95	30,0	22		2		10		-	
105	33,5	7		5		14		-	
115	36,5	1	22 m ³	3	9,024 m ³	14	34 m ³	-	
125	40,0	-		5		12		-	
135	43,0	-		1		4		-	
145	46,0	-		2	11 m ³	5	29 m ³	-	
155	49,5	-		1		5		-	
165	52,5	-		-		-		-	
175	55,5	-		-	1,934 m ³	1	12 m ³	-	
Totaux Gr.		820	192 m ³	24	25 m ³	81	82 m ³	-	
Houp./tail.			-		-		-		

831/2021/1112/1/12 Tri 005

Remarques éventuelles pour le lot 12

- Création de layons et éclaircie pour les C620 parcelle 1/2 et C 622 parcelle 1/1
- C621,P3/3: débardage obligatoire au cheval
- C620, P5/7: débusquage obligatoire au cheval
- Le billonnage et l'emploi de porteurs sont interdits en raison de la faible portance des sols et afin de préserver les arbres de place.
- Le travail des machines doit se faire uniquement sur tapis de branches (art.38 du CGC).
- Volume estimé sur base de la hauteur dominante.

LOT 13

Cantonnement VERVIERS



Propriété FORETS DOMANIALES DU CANTONNEMENT

INFORMATIONS : T'SERSTEVENS Alexandre, 087/29 34 80,
11,6301 Ha; 249 bois; cube moyen : 2569 dm³; circ moyenne : 155 cm; 640 m3 grumes
Comp/Pa : 617/1, 619/1, 625/1

Lieu(x) - dit(s)

ROBINETTE, LONGCHAMP

Estimation : _____ Mise à prix : _____ Adjudicataire : _____
Offre : _____ Approbation : _____ Permis d'exploiter : _____

LOT 13		EPICEA		EPICEA					
Espèce	Coupe	DEFINITIVE		DEFINITIVE					
Qualité	Type	NORMAL		BORDURE					
Type		NORMAL		NORMAL					
Circ.	Diam.	Nombre	Volume	Nombre	Volume	Nombre	Volume	Nombre	Volume
75	24,0	-		2		-		-	
85	27,0	-	-	-	1,078 m ³	-	-	-	-
95	30,0	3		1		-		-	
105	33,5	5		-		-		-	
115	36,5	10	21 m ³	2	3,550 m ³	-	-	-	-
125	40,0	21		1		-		-	
135	43,0	35		3		-		-	
145	46,0	27	156 m ³	3	13 m ³	-	-	-	-
155	49,5	31		2		-		-	
165	52,5	26		5		-		-	
175	55,5	20	213 m ³	3	28 m ³	-	-	-	-
185	59,0	16		5		-		-	
195	62,0	4	73 m ³	4	33 m ³	-	-	-	-
205	65,0	7		7		-		-	
215	68,5	1		-		-		-	
225	71,5	-		-		-		-	
235	75,0	2		1		-		-	
245	78,0	1	53 m ³	-	36 m ³	-	-	-	-
255	81,0	-	-	1	6,626 m ³	-	-	-	-
Totaux Gr.		209	516 m ³	40	121 m ³	-	-	-	-
Houp./tail.			-		-	-	-	-	-

831/2021/1112/1/13 Tri 005

Remarques éventuelles pour le lot 13

Volume estimé sur base de la hauteur dominante.

A cause de la fragilité des sols et pour leur préservation pour l'avenir, la circulation des engins d'exploitation est seulement autorisée sur tapis de branches (art.38 du CGC).

LOT 14

Cantonnement VERVIERS



Propriété FORETS DOMANIALES DU CANTONNEMENT

INFORMATIONS : JACQUEMIN Hubert, 000000000, 0477/78 12 46

17,9896 Ha; 1203 bois; cube moyen : 132 dm³; circ moyenne : 45 cm; 159 m³ grumes

Comp/Pa : 458/1, 458/4, 459/2, 461/4

Lieu(x) - dit(s)

MOREFAGNE., LES RHUS.

Estimation : _____	Mise à prix : _____	Adjudicataire : _____
Offre : _____	Approbation : _____	Permis d'exploiter : _____

LOT 14		EPICEA		EPICEA		SITKA		DOUGLAS	
Espèce		AMELIORATION		AMELIORATION		AMELIORATION		AMELIORATION	
Coupe		NORMAL		BORDURE		NORMAL		NORMAL	
Qualité		NORMAL		NORMAL		NORMAL		NORMAL	
Type		NORMAL		NORMAL		NORMAL		NORMAL	
Circ.	Diam.	Nombre	Volume	Nombre	Volume	Nombre	Volume	Nombre	Volume
25	8,0	80		-		11		20	
35	11,0	345	19 m ³	-	-	49	2,653 m ³	42	2,442 m ³
45	14,5	258		-		38		26	
55	17,5	112	47 m ³	-	-	16	6,650 m ³	15	5,060 m ³
65	20,5	76	20 m ³	-	-	11	2,783 m ³	5	1,210 m ³
75	24,0	48		-		2		1	
85	27,0	19	28 m ³	-	-	1	1,156 m ³	1	0,777 m ³
95	30,0	17		-		-		2	
105	33,5	4		-		-		-	
115	36,5	2	18 m ³	-	-	-	-	-	1,130 m ³
125	40,0	-		1		-		-	
135	43,0	1	1,194 m ³	-	1,063 m ³	-	-	-	-
Totaux Gr.		962	133 m ³	1	1,063 m ³	128	13 m ³	112	11 m ³
Houp./tail.			-		-		-		-

831/2021/1112/1/14 Tri 007

Remarques éventuelles pour le lot 14

- Débusquage au cheval obligatoire
- Le billonnage et l'emploi de porteurs sont interdits en raison de la faible portance des sols et afin de préserver les arbres de place
- Présence de layons de débardage
- Pose provisoire de billons obligatoire pour le passage des fossés de drainage
- Estimation du volume à l'aide de la hauteur dominante

LOT 15

Cantonnement VERVIERS



Propriété FORETS DOMANIALES DU CANTONNEMENT

INFORMATIONS : JACQUEMIN Hubert, 0477/78 12 46, 0477 78 12 46

3,052 Ha; 128 bois; cube moyen : 1077 dm³; circ moyenne : 112 cm; 138 m³ grumes

Comp/Pa : 58/2, 59/2, 60/7

Lieu(x) - dit(s)

LA LOUVETERIE

Estimation : _____	Mise à prix : _____	Adjudicataire : _____
Offre : _____	Approbation : _____	Permis d'exploiter : _____

LOT 15		CHENE		HETRE		FEUILLUS DIVERS			
Espèce	Coupe	AMELIORATION		AMELIORATION		AMELIORATION			
Qualité	Type	NORMAL		NORMAL		NORMAL			
Type		NORMAL		NORMAL		NORMAL			
Circ.	Diam.	Nombre	Volume	Nombre	Volume	Nombre	Volume	Nombre	Volume
65	20,5	-	-	4	1,192 m ³	3	0,861 m ³	-	-
75	24,0	-	-	5	-	-	-	-	-
85	27,0	-	-	10	-	1	-	-	-
95	30,0	1	0,759 m ³	11	16 m ³	-	0,519 m ³	-	-
105	33,5	4	-	19	-	1	-	-	-
115	36,5	3	7,037 m ³	18	37 m ³	1	1,835 m ³	-	-
125	40,0	1	-	19	-	-	-	-	-
135	43,0	1	-	14	-	-	-	-	-
145	46,0	-	2,947 m ³	7	60 m ³	-	-	-	-
155	49,5	1	-	2	-	1	-	-	-
165	52,5	-	2,117 m ³	-	4,204 m ³	1	3,877 m ³	-	-
Totaux Gr.		11	13 m ³	109	118 m ³	8	7,092 m ³	-	-
Houp./tail.			-		-		-		-

831/2021/1112/1/15 Tri 008

Remarques éventuelles pour le lot 15

- Afin de préserver les sols pour les futures exploitations, le service forestier pourra exiger que les pneus des engins utilisés pour l'abattage et le débardage soient équipés de chaînes.
- L'abattage des bois feuillus de plus de 100 cm à 1m50 est suspendu du 15 mars au 31 juillet conformément à la loi du 12/07/1973 sur la conservation de la nature et à la circulaire biodiversité du Département de la Nature et des Forêts.
- Volume estimé sur base de la hauteur dominante.

INFORMATIONS : DAINE Mirabelle, 087/29 90 80, 0477/78 15 49

19,8812 Ha; 972 bois; cube moyen : 723 dm³; circ moyenne : 91 cm; 703 m³ grumes; 218 m³ houppiers

Comp/Pa : 315/5, 316/1, 317/2, 317/5

Lieu(x) - dit(s)

BRULE BOIS. - cpe 5, BELLE HEID. - cpe 5

Estimation : _____	Mise à prix : _____	Adjudicataire : _____
Offre : _____	Approbation : _____	Permis d'exploiter : _____

LOT 31		CHENE		HETRE		FEUILLUS DIVERS			
Espèce		AMELIORATION		AMELIORATION		AMELIORATION			
Coupe		NORMAL		NORMAL		NORMAL			
Qualité		NORMAL		NORMAL		NORMAL			
Type		NORMAL		NORMAL		NORMAL			
Circ.	Diam.	Nombre	Volume	Nombre	Volume	Nombre	Volume	Nombre	Volume
25	8,0	-		8		-		-	
35	11,0	-	-	51	2,993 m ³	-	-	-	-
45	14,5	4		75		1		-	
55	17,5	5	1,092 m ³	75	25 m ³	10	1,990 m ³	-	-
65	20,5	9	1,971 m ³	71	22 m ³	11	3,093 m ³	-	-
75	24,0	17		83		6		-	
85	27,0	14		77		10		-	
95	30,0	25	26 m ³	68	131 m ³	8	13 m ³	-	-
105	33,5	41		38		2		-	
115	36,5	35	59 m ³	26	61 m ³	3	4,302 m ³	-	-
125	40,0	32		24		1		-	
135	43,0	19		17		-		-	
145	46,0	14	68 m ³	18	88 m ³	-	1,049 m ³	-	-
155	49,5	10		11		-		-	
165	52,5	3		6		-		-	
175	55,5	1	24 m ³	9	54 m ³	-	-	-	-
185	59,0	1		7		-		-	
195	62,0	-	2,803 m ³	5	35 m ³	-	-	-	-
205	65,0	2		17		-		-	
215	68,5	-		-		-		-	
225	71,5	-		1		-		-	
235	75,0	-		-		-		-	
245	78,0	-	6,554 m ³	-	63 m ³	-	-	-	-
255	81,0	-		-		-		-	
265	84,5	-		-		-		-	
275	87,5	-		-		-		-	
285	90,5	-		-		-		-	
295	94,0	-	-	1	7,465 m ³	-	-	-	-
Totaux Gr.		232	189 m ³	688	489 m ³	52	23 m ³	-	-
Houp./tail.			53 m ³		165 m ³		-		-

813/2021/1813/A/31 Tri 008

Fiches (Comp/Pa:Fiche) : 317/5:2021/605, 317/5:2021/606, 315/5:2021/576, 317/5:2021/604, 316/1:2021/613, 315/5:2021/575, 317/2:2021/601, 316/1:2021/611, 316/1:2021/612, 317/5:2021/603, 316/1:2021/610, 315/5:2021/578, 315/5:2021/577, 317/5:2021/602

Remarques éventuelles pour le lot 31

Rappel art. 31 du CGC: l'abattage des bois de plus de 100 cm à 1m50 est suspendu du 1er avril au 30 juin.

LOT 32		DOUGLAS AMELIORATION NORMAL NORMAL		DOUGLAS AMELIORATION BORDURE NORMAL		PIN SYLVESTRE AMELIORATION NORMAL NORMAL		MELEZE DU JAPON AMELIORATION NORMAL NORMAL	
Espèce	Coupe	Nombre	Volume	Nombre	Volume	Nombre	Volume	Nombre	Volume
Qualité	Type								
Circ.	Diam.								
55	17,5	1	0,283 m ³	-	-	-	-	-	-
65	20,5	-	-	-	-	-	-	-	-
75	24,0	3		-		-		1	
85	27,0	2	3,064 m ³	-	-	-	-	-	0,475 m ³
95	30,0	-		2		-		-	
105	33,5	2		-		-		1	
115	36,5	5	9,309 m ³	-	1,828 m ³	-	-	3	4,293 m ³
125	40,0	8		-		-		4	
135	43,0	6		-		-		-	
145	46,0	18	66 m ³	-	-	-	-	-	5,264 m ³
155	49,5	27		1		-		1	
165	52,5	28		-		1		-	
175	55,5	15	204 m ³	-	2,521 m ³	-	1,991 m ³	-	1,983 m ³
185	59,0	12		2		-		-	
195	62,0	11	91 m ³	1	11 m ³	-	-	-	-
205	65,0	17		3		-		-	
215	68,5	2		-		-		-	
225	71,5	6		-		-		-	
235	75,0	7		-		-		-	
245	78,0	6	208 m ³	1	20 m ³	-	-	-	-
255	81,0	5		1		-		-	
265	84,5	3		-		-		-	
275	87,5	4		-		-		-	
285	90,5	2		1		-		-	
295	94,0	-		-		-		-	
305	97,0	1	125 m ³	-	16 m ³	-	-	-	-
Totaux Gr.		191	707 m ³	12	51 m ³	1	1,991 m ³	10	12 m ³
Houp./tail.			-		-		-		-

813/2021/1813/A/32 Tri 008

Fiches (Comp/Pa:Fiche) : 317/3:2021/596, 318/2:2021/619, 317/2:2021/623, 315/4:2021/574, 317/3:2021/599, 318/2:2021/615, 318/2:2021/616, 318/2:2021/617, 315/4:2021/573, 338/4:2021/580, 338/3:2021/582, 317/2:2021/622, 317/2:2021/624, 315/4:2021/571, 317/4:2021/594, 318/2:2021/618, 338/4:2021/579, 317/3:2021/597, 317/3:2021/598, 318/2:2021/614, 338/4:2021/581, 338/2:2021/583, 317/3:2021/600, 317/2:2021/620, 317/2:2021/625, 315/4:2021/572, 317/4:2021/595, 317/2:2021/621

INFORMATIONS : DAINE Mirabelle, 087/29 90 80, 0477/78 15 49

15,3387 Ha; 1481 bois; cube moyen : 187 dm³; circ moyenne : 47 cm; 277 m3 grumes

Comp/Pa : 316/4, 333/2, 333/3, 333/6, 334/2, 335/1

Lieu(x) - dit(s)

SOUS CHEMIN HOCKAI. - cpe 5, BELLE HEID. - cpe 5

Estimation : _____ Mise à prix : _____ Adjudicataire : _____
 Offre : _____ Approbation : _____ Permis d'exploiter : _____

LOT 33		EPICEA		EPICEA		DOUGLAS		GRANDIS	
Espèce		AMELIORATION		AMELIORATION		AMELIORATION		AMELIORATION	
Coupe		NORMAL		CASSE		NORMAL		NORMAL	
Qualité		NORMAL		NORMAL		NORMAL		NORMAL	
Type		NORMAL		NORMAL		NORMAL		NORMAL	
Circ.	Diam.	Nombre	Volume	Nombre	Volume	Nombre	Volume	Nombre	Volume
25	8,0	220		5		140		-	
35	11,0	202	17 m ³	2	0,205 m ³	177	12 m ³	-	-
45	14,5	55		1		161		-	
55	17,5	27	13 m ³	-	0,121 m ³	110	39 m ³	-	-
65	20,5	24	7,665 m ³	-	-	93	27 m ³	-	-
75	24,0	38		-		61		-	
85	27,0	38	43 m ³	-	-	32	43 m ³	-	-
95	30,0	29		-		22		-	
105	33,5	9		-		12		1	
115	36,5	2	35 m ³	-	-	4	30 m ³	-	0,845 m ³
125	40,0	1		-		3		-	
135	43,0	-	1,456 m ³	-	-	1	5,246 m ³	1	1,444 m ³
Totaux Gr.		645	117 m ³	8	0,326 m ³	816	156 m ³	2	2,289 m ³
Houp./tail.			-		-		-		-

813/2021/1813/A/33 Tri 008

LOT 33		RESINEUX DIVERS							
Espèce		AMELIORATION							
Coupe		NORMAL							
Qualité		NORMAL							
Type		NORMAL							
Circ.	Diam.	Nombre	Volume	Nombre	Volume	Nombre	Volume	Nombre	Volume
25	8,0	5		-		-		-	
35	11,0	2	0,238 m ³	-	-	-	-	-	-
45	14,5	2		-		-		-	
55	17,5	1	0,502 m ³	-	-	-	-	-	-
Totaux Gr.		10	0,740 m ³	-	-	-	-	-	-
Houp./tail.			-		-		-		-

813/2021/1813/A/33 Tri 008

Fiches (Comp/Pa:Fiche) : 335/1:2021/584, 335/1:2021/585, 333/6:2021/587, 316/4:2021/609, 333/2:2021/589, 333/3:2021/592, 316/4:2021/607, 335/1:2021/586, 333/3:2021/593, 333/2:2021/588, 333/2:2021/590, 334/2:2021/591, 316/4:2021/608

INFORMATIONS : LEJEUNE Fabian, 0471/49 63 62,
 14,4229 Ha; 331 bois; cube moyen : 711 dm³; circ moyenne : 84 cm; 235 m³ grumes
 Comp/Pa : 1/1, 1/3, 2/1, 19/4

Lieu(x) - dit(s)

RY DE CHAWION - cpe 7

Estimation : _____	Mise à prix : _____	Adjudicataire : _____
Offre : _____	Approbation : _____	Permis d'exploiter : _____

LOT 34		CHENE		HETRE		CHARME		FEUILLUS DIVERS	
Espèce		AMELIORATION		AMELIORATION		AMELIORATION		AMELIORATION	
Coupe		NORMAL		NORMAL		NORMAL		NORMAL	
Qualité		NORMAL		NORMAL		NORMAL		NORMAL	
Type		NORMAL		NORMAL		NORMAL		NORMAL	
Circ.	Diam.	Nombre	Volume	Nombre	Volume	Nombre	Volume	Nombre	Volume
25	8,0	-		3		-		1	
35	11,0	1	0,026 m ³	10	0,493 m ³	-	-	1	0,048 m ³
45	14,5	5		22		-		2	
55	17,5	3	0,773 m ³	28	8,110 m ³	-	-	1	0,269 m ³
65	20,5	3	0,649 m ³	28	9,252 m ³	-	-	-	-
75	24,0	3		23		-		-	
85	27,0	2		27		-		-	
95	30,0	-	2,406 m ³	27	50 m ³	-	-	-	-
105	33,5	1		26		-		-	
115	36,5	3	4,108 m ³	27	62 m ³	1	1,141 m ³	-	-
125	40,0	2		10		-		-	
135	43,0	1		12		-		-	
145	46,0	1	5,390 m ³	6	48 m ³	-	-	-	-
155	49,5	1		2		-		-	
165	52,5	-		-		-		-	
175	55,5	-	2,080 m ³	1	7,384 m ³	-	-	-	-
185	59,0	-		1		-		-	
195	62,0	-	-	-	3,217 m ³	-	-	-	-
205	65,0	-		2		-		-	
215	68,5	-		-		-		-	
225	71,5	-		-		-		-	
235	75,0	-		-		-		-	
245	78,0	-	-	1	14 m ³	-	-	-	-
Totaux Gr.		26	15 m ³	256	202 m ³	1	1,141 m ³	5	0,317 m ³
Houp./tail.			-		-		-		-

LOT 34		Espèce		Coupe		Qualité		Type	
		EPICEA		AMELIORATION		NORMAL		NORMAL	
Circ.	Diam.	Nombre	Volume	Nombre	Volume	Nombre	Volume	Nombre	Volume
25	8,0	2		-		-		-	
35	11,0	5	0,221 m ³	-	-	-	-	-	-
45	14,5	6		-		-		-	
55	17,5	10	1,876 m ³	-	-	-	-	-	-
65	20,5	-	-	-	-	-	-	-	-
75	24,0	3		-		-		-	
85	27,0	5	3,331 m ³	-	-	-	-	-	-
95	30,0	6		-		-		-	
105	33,5	3		-		-		-	
115	36,5	1	7,100 m ³	-	-	-	-	-	-
125	40,0	1		-		-		-	
135	43,0	-		-		-		-	
145	46,0	-	1,340 m ³	-	-	-	-	-	-
155	49,5	1	2,248 m ³	-	-	-	-	-	-
Totaux Gr.		43	16 m ³	-	-	-	-	-	-
Houp./tail.			-		-		-		-

813/2021/1813/A/34 Tri 003

Fiches (Comp/Pa:Fiche) : 19/4:2021/633, 19/4:2021/635, 2/1:2021/630, 2/1:2021/631, 1/3:2021/629, 1/1:2021/626, 1/1:2021/627, 1/3:2021/628, 19/4:2021/634, 19/4:2021/632

Remarques éventuelles pour le lot 34

Compartiment 19 situé en bordure de la Réserve Naturelle Domaniale du Chawion. Présence d'engins en RND moyennant autorisation du garde forestier et selon ses directives.

En ce qui concerne les bois qui tomberont dans le périmètre de la Réserve, les opérations d'abattage, d'ébranchage (tronçonneuse) et débardage seront réalisés simultanément dans la semaine de façon à éviter tous dégâts au sol ou à la végétation.

Aucun engin dans le cours d'eau ni sur ses berges.

Aucun rémanent de coupe ni de grume dans le cours d'eau, ni à moins de 3m des crêtes de berges.

Rappel art. 31 du CGC: l'abattage des bois de plus de 100 cm à 1m50 est suspendu du 1er avril au 30 juin.

INFORMATIONS : LEJEUNE Fabian, 0471/49 63 62,
5,6843 Ha; 108 bois; cube moyen : 2271 dm³; circ moyenne : 146 cm; 245 m3 grumes
Comp/Pa : 2/2, 2/3

Lieu(x) - dit(s)

RY DE CHAWION - cpe 7

Estimation : _____	Mise à prix : _____	Adjudicataire : _____
Offre : _____	Approbation : _____	Permis d'exploiter : _____

LOT 35		CHENE		HETRE					
Espèce	Coupe	AMELIORATION		AMELIORATION					
Qualité	Type	NORMAL		NORMAL					
Circ.	Diam.	Nombre	Volume	Nombre	Volume	Nombre	Volume	Nombre	Volume
55	17,5	-	-	1	0,156 m ³	-	-	-	-
65	20,5	-	-	-	-	-	-	-	-
75	24,0	-	-	4	-	-	-	-	-
85	27,0	-	-	5	-	-	-	-	-
95	30,0	-	-	8	12 m ³	-	-	-	-
105	33,5	-	-	1	-	-	-	-	-
115	36,5	-	-	10	14 m ³	-	-	-	-
125	40,0	-	-	5	-	-	-	-	-
135	43,0	-	-	14	-	-	-	-	-
145	46,0	1	2,035 m ³	6	46 m ³	-	-	-	-
155	49,5	-	-	11	-	-	-	-	-
165	52,5	-	-	8	-	-	-	-	-
175	55,5	-	-	9	75 m ³	-	-	-	-
185	59,0	-	-	10	-	-	-	-	-
195	62,0	-	-	6	57 m ³	-	-	-	-
205	65,0	-	-	9	40 m ³	-	-	-	-
Totaux Gr.		1	2,035 m ³	107	244 m ³	-	-	-	-
Houp./tail.			-		-		-		-

813/2021/1813/A/35 Tri 003

Fiches (Comp/Pa:Fiche) : 2/3:2021/337, 2/2:2021/339, 2/3:2021/338

Remarques éventuelles pour le lot 35

Rappel art. 31 du CGC: l'abattage des bois de plus de 100 cm à 1m50 est suspendu du 1er avril au 30 juin.

INFORMATIONS : DELREZ Jacques, 080/44.40.15, 0477 78 12 56

28,8595 Ha; 1617 bois; cube moyen : 839 dm³; circ moyenne : 94 cm; 1357 m³ grumes

Comp/Pa : 237/3, 237/4, 237/6, 237/10, 237/11, 237/12, 237/13, 238/3, 238/4, 238/5, 238/6, 239/3, 245/2, 245/3, 245/5, 245/6, 246/2, 246/4, 246/7

Lieu(x) - dit(s)

Hamoray (Garage Tracteur) - cpe 3, Fond de Creppe - cpe 3, Dessous Lincherie Est - cpe 5, Dessous Lincherie Ouest - cpe 5

Estimation : _____ Mise à prix : _____ Adjudicataire : _____
 Offre : _____ Approbation : _____ Permis d'exploiter : _____

LOT 36		EPICEA		SITKA		DOUGLAS		PECTINE	
Espèce		AMELIORATION		AMELIORATION		AMELIORATION		AMELIORATION	
Coupe		NORMAL		NORMAL		NORMAL		NORMAL	
Qualité		NORMAL		NORMAL		NORMAL		NORMAL	
Type		NORMAL		NORMAL		NORMAL		NORMAL	
Circ.	Diam.	Nombre	Volume	Nombre	Volume	Nombre	Volume	Nombre	Volume
25	8,0	2		-		-		-	
35	11,0	21	1,027 m ³	2	0,094 m ³	1	0,047 m ³	-	-
45	14,5	58		6		10		-	
55	17,5	107	25 m ³	6	1,794 m ³	12	3,162 m ³	-	-
65	20,5	117	35 m ³	11	3,458 m ³	14	4,063 m ³	-	-
75	24,0	74		7		14		-	
85	27,0	94	89 m ³	5	6,140 m ³	17	16 m ³	-	-
95	30,0	111		10		5		-	
105	33,5	80		21		7		-	
115	36,5	62	233 m ³	18	48 m ³	9	20 m ³	-	-
125	40,0	26		13		4		-	
135	43,0	20		8		10		-	
145	46,0	10	86 m ³	5	39 m ³	8	38 m ³	2	3,512 m ³
155	49,5	3		4		14		1	
165	52,5	3		8		14		-	
175	55,5	2	18 m ³	6	42 m ³	10	99 m ³	-	1,858 m ³
185	59,0	-		6		3		-	
195	62,0	-	-	1	21 m ³	-	11 m ³	-	-
205	65,0	-		-		2		-	
215	68,5	-		-		2		-	
225	71,5	-		-		-		-	
235	75,0	-	-	-	-	1	23 m ³	-	-
Totaux Gr.		790	487 m ³	137	161 m ³	157	214 m ³	3	5,370 m ³
Houp./tail.			-		-		-		-

813/2021/1813/A/36 Tri 002

LOT 36		PROCERA (NOBILIS)		PIN SYLVESTRE		MELEZE		MELEZE D'EUROPE	
Espèce		AMELIORATION		AMELIORATION		AMELIORATION		AMELIORATION	
Coupe		NORMAL		NORMAL		NORMAL		NORMAL	
Qualité		NORMAL		NORMAL		NORMAL		NORMAL	
Type		NORMAL		NORMAL		NORMAL		NORMAL	
Circ.	Diam.	Nombre	Volume	Nombre	Volume	Nombre	Volume	Nombre	Volume
45	14,5	-	-	-	-	-	-	1	-
55	17,5	-	-	-	-	-	-	2	0,441 m³
65	20,5	-	-	2	0,516 m³	-	-	2	0,516 m³
75	24,0	-	-	2	-	1	-	2	-
85	27,0	-	-	3	2,193 m³	11	6,336 m³	1	1,319 m³
95	30,0	2	-	2	-	13	-	2	-
105	33,5	2	-	1	-	18	-	-	-
115	36,5	3	5,880 m³	-	2,023 m³	13	38 m³	-	1,454 m³
125	40,0	1	-	2	-	5	-	1	-
135	43,0	-	-	2	-	4	-	-	-
145	46,0	-	1,340 m³	1	6,808 m³	1	13 m³	-	1,219 m³
155	49,5	-	-	2	-	-	-	-	-
165	52,5	1	-	4	-	1	-	-	-
175	55,5	-	2,288 m³	1	14 m³	-	2,014 m³	-	-
185	59,0	2	5,443 m³	-	-	-	-	-	-
Totaux Gr.		11	15 m³	22	26 m³	67	59 m³	11	4,949 m³
Houp./tail.			-		-		-		-

LOT 36

Cantonnement SPA



Propriété DOMANIALES DU CANT DE SPA

246/2:2021/048, 246/4:2021/051, 237/13:2019/911, 238/0:2019/917, 246/2:2021/049

Remarques éventuelles pour le lot 36

Vu la présence des cloisonnements (sauf dans la parcelle 237/10 composé de EP64 et dans la parcelles 238/4 composé de PS1892 et de HE34), la circulation des véhicules à moteur utilisés pour l'exploitation est permise uniquement sur ceux-ci. Dans le cas de l'utilisation d'une ébrancheuse, l'ébranchage se fera sur ces cloisonnements (Art 38 Cdc);

Rappel art. 31 du CGC: l'abattage des bois de plus de 100 cm à 1m50 est suspendu du 1er avril au 30 juin;

Présence de ruisseaux dont la traversée est interdite;

Lot situé dans le périmètre des sources de Spa et à proximité d'un captage.

Prière de se conformer au document : « Travaux en zone de prévention et de surveillance » disponible sur simple demande au cantonnement de Spa.

Précautions principales à prendre :

- interdiction de circuler au moyen d'engins mécaniques dans un rayon de 35 mètres autour des captages ;
- interdiction d'utiliser des pesticides (insecticides ou fongicides) ;
- interdiction de dépôts non surveillés d'hydrocarbures ;
- interdiction d'exploiter les dimanches et jours fériés ;
- utilisation obligatoire d'huiles de chaîne et d'huiles hydrauliques biodégradables ;
- en cas de fuite ou pertes d'hydrocarbures, les travaux seront stoppés immédiatement. Le Service forestier (titulaire du triage, à défaut le chef de cantonnement) sera informé dans les minutes qui suivent.

INFORMATIONS : DELREZ Jacques, 080/44.40.15, 0477 78 12 56

30,5617 Ha; 1321 bois; cube moyen : 848 dm³; circ moyenne : 94 cm; 1120 m3 grumes

Comp/Pa : 243/1, 243/4, 243/9, 244/2, 249/4, 249/5, 250/3, 250/5, 250/6

Lieu(x) - dit(s)

Biolle al Macrale (Pavillon) - cpe 5, Tete de cheval Ouest - cpe 5, Chapeau Fagnou - cpe 5, Fagne Henri Mathy - cpe 5

Estimation : _____ Mise à prix : _____ Adjudicataire : _____
 Offre : _____ Approbation : _____ Permis d'exploiter : _____

LOT 37		EPICEA		EPICEA		SITKA		DOUGLAS	
Espèce		AMELIORATION		AMELIORATION		AMELIORATION		AMELIORATION	
Coupe		NORMAL		BORDURE		NORMAL		NORMAL	
Qualité		NORMAL		NORMAL		NORMAL		NORMAL	
Type		NORMAL		NORMAL		NORMAL		NORMAL	
Circ.	Diam.	Nombre	Volume	Nombre	Volume	Nombre	Volume	Nombre	Volume
25	8,0	25		-		-		-	
35	11,0	56	3,180 m ³	-	-	-	-	4	0,188 m ³
45	14,5	47		-		-		6	
55	17,5	28	9,594 m ³	-	-	-	-	14	2,924 m ³
65	20,5	63	17 m ³	4	0,832 m ³	-	-	10	2,270 m ³
75	24,0	103		3		-		4	
85	27,0	171	149 m ³	3	2,424 m ³	-	-	-	1,228 m ³
95	30,0	196		5		-		-	
105	33,5	188		6		-		-	
115	36,5	128	479 m ³	6	13 m ³	-	-	-	-
125	40,0	89		6		-		-	
135	43,0	56		7		-		-	
145	46,0	33	283 m ³	2	20 m ³	1	1,968 m ³	-	-
155	49,5	23		5		1		-	
165	52,5	4		1		-		-	
175	55,5	5	82 m ³	1	15 m ³	-	2,342 m ³	-	-
185	59,0	-		2		2		-	
195	62,0	-	-	-	5,984 m ³	1	9,794 m ³	-	-
205	65,0	-		-		1		-	
215	68,5	-		-		1		-	
225	71,5	-		-		-		-	
235	75,0	-	-	-	-	1	14 m ³	-	-
Totaux Gr.		1 215	1 023 m ³	51	57 m ³	8	28 m ³	38	6,610 m ³
Houp./tail.			-		-		-		-

813/2021/1813/A/37 Tri 002

Circ. Diam.		Nombre	Volume	Nombre	Volume	Nombre	Volume	Nombre	Volume
LOT 37 Espèce MELEZE DU JAPON Coupe AMELIORATION Qualité NORMAL Type NORMAL									
35	11,0	1	0,055 m³	-	-	-	-	-	-
45	14,5	1		-	-	-	-	-	-
55	17,5	-	0,093 m³	-	-	-	-	-	-
65	20,5	3	0,774 m³	-	-	-	-	-	-
75	24,0	-		-	-	-	-	-	-
85	27,0	-	-	-	-	-	-	-	-
95	30,0	2		-	-	-	-	-	-
105	33,5	-		-	-	-	-	-	-
115	36,5	1	2,537 m³	-	-	-	-	-	-
125	40,0	-		-	-	-	-	-	-
135	43,0	1	1,634 m³	-	-	-	-	-	-
Totaux Gr.		9	5,093 m³	-	-	-	-	-	-
Houp./tail.			-		-		-		-

813/2021/1813/A/37 Tri 002

Fiches (Comp/Pa:Fiche) : 250/6:2021/672, 243/4:2021/657, 249/4:2021/666, 250/5:2021/669, 244/2:2021/662, 244/2:2021/661, 249/4:2021/663, 250/3:2021/668, 250/5:2021/670, 243/1:2021/656, 243/4:2021/658, 249/5:2021/667, 243/1:2021/655, 243/9:2021/659, 243/9:2021/660

Remarques éventuelles pour le lot 37

Dans la parcelle 243/4, présence d'une ligne électrique posée sur le sol et de chambres de visite de captage à préserver.

Lot situé dans le périmètre des sources de Spa et/ou à proximité d'un captage.

Prière de se conformer au document : « Travaux en zone de prévention et de surveillance » disponible sur simple demande au cantonnement de Spa.

Précautions principales à prendre :

- interdiction de circuler au moyen d'engins mécaniques dans un rayon de 35 mètres autour des captages ;
- interdiction d'utiliser des pesticides (insecticides ou fongicides) ;
- interdiction de dépôts non surveillés d'hydrocarbures ;
- interdiction d'exploiter les dimanches et jours fériés ;
- utilisation obligatoire d'huiles de chaîne et d'huiles hydrauliques biodégradables ;
- en cas de fuite ou pertes d'hydrocarbures, les travaux seront stoppés immédiatement. Le Service forestier (titulaire du triage, à défaut le chef de cantonnement) sera informé dans les minutes qui suivent.

INFORMATIONS : DELREZ Jacques, 080/44.40.15, 0477 78 12 56

11,4710 Ha; 1583 bois; cube moyen : 175 dm³; circ moyenne : 50 cm; 277 m3 grumes

Comp/Pa : 227/7, 230/3, 247/2, 247/4, 247/7, 247/9, 248/3, 249/2

Lieu(x) - dit(s)

Lincherie - cpe 5, Tete de cheval Est - cpe 5, Chapeau Fagnou - cpe 5, Mousseux Ouest - cpe 2, Fagne Jehin - cpe 2

Estimation : _____ Mise à prix : _____ Adjudicataire : _____
 Offre : _____ Approbation : _____ Permis d'exploiter : _____

LOT 38		EPICEA		EPICEA		SITKA		DOUGLAS	
Espèce		AMELIORATION		AMELIORATION		AMELIORATION		AMELIORATION	
Coupe		NORMAL		BORDURE		NORMAL		NORMAL	
Qualité		NORMAL		NORMAL		NORMAL		NORMAL	
Type		NORMAL		NORMAL		NORMAL		NORMAL	
Circ. Diam.		Nombre	Volume	Nombre	Volume	Nombre	Volume	Nombre	Volume
25	8,0	128		-		40		-	
35	11,0	233	14 m ³	-	-	85	4,795 m ³	-	-
45	14,5	264		-		68		-	
55	17,5	220	63 m ³	-	-	72	21 m ³	6	1,110 m ³
65	20,5	119	30 m ³	3	0,681 m ³	45	12 m ³	9	2,214 m ³
75	24,0	40		4		26		9	
85	27,0	19	25 m ³	-	1,412 m ³	17	19 m ³	12	10 m ³
95	30,0	10		2		10		8	
105	33,5	2		4		6		16	
115	36,5	1	9,895 m ³	1	5,565 m ³	2	15 m ³	4	23 m ³
125	40,0	-		2		1		3	
135	43,0	1		2		-		-	
145	46,0	-	1,492 m ³	-	4,902 m ³	-	1,401 m ³	1	5,141 m ³
Totaux Gr.		1 037	143 m ³	18	13 m ³	372	73 m ³	68	41 m ³
Houp./tail.			-		-		-		-

813/2021/1813/A/38 Tri 002

LOT 38		MELEZE HYBRIDE							
Espèce		AMELIORATION							
Coupe		NORMAL							
Qualité		NORMAL							
Type		NORMAL							
Circ. Diam.		Nombre	Volume	Nombre	Volume	Nombre	Volume	Nombre	Volume
25	8,0	11		-		-		-	
35	11,0	27	1,489 m ³	-	-	-	-	-	-
45	14,5	33		-		-		-	
55	17,5	16	4,897 m ³	-	-	-	-	-	-
65	20,5	1	0,215 m ³	-	-	-	-	-	-
Totaux Gr.		88	6,601 m ³	-	-	-	-	-	-
Houp./tail.			-		-		-		-

813/2021/1813/A/38 Tri 002

Fiches (Comp/Pa:Fiche) : 248/3:2021/681, 247/2:2021/674, 247/7:2021/678, 247/2:2021/673, 247/4:2021/676, 227/7:2021/683, 230/3:2021/686, 249/2:2021/682, 247/4:2021/677, 248/3:2021/680, 247/4:2021/675, 247/9:2021/679, 227/7:2021/684, 227/7:2021/685

Remarques éventuelles pour le lot 38

Vu la présence des cloisonnements, la circulation des véhicules à moteur utilisés pour l'exploitation est permise uniquement sur ceux-ci. Dans le cas de l'utilisation d'une ébrancheuse, l'ébranchage se fera sur ces cloisonnements (Art 38 Cdc).

Lot situé dans le périmètre des sources de Spa et/ou à proximité d'un captage.

Prière de se conformer au document : « Travaux en zone de prévention et de surveillance » disponible sur simple demande au cantonnement de Spa.

Précautions principales à prendre :

- interdiction de circuler au moyen d'engins mécaniques dans un rayon de 35 mètres autour des captages ;
- interdiction d'utiliser des pesticides (insecticides ou fongicides) ;
- interdiction de dépôts non surveillés d'hydrocarbures ;
- interdiction d'exploiter les dimanches et jours fériés ;
- utilisation obligatoire d'huiles de chaîne et d'huiles hydrauliques biodégradables ;
- en cas de fuite ou pertes d'hydrocarbures, les travaux seront stoppés immédiatement. Le Service forestier (titulaire du triage, à défaut le chef de cantonnement) sera informé dans les minutes qui suivent.

INFORMATIONS : LEJEUNE Fabian, 0471/49 63 62,
3,0569 Ha; 128 bois; cube moyen : 887 dm³; circ moyenne : 100 cm; 114 m³ grumes
Comp/Pa : 21/2, 31/2

Lieu(x) - dit(s)

DANS LE SART, LONGUE HEID

Estimation : _____	Mise à prix : _____	Adjudicataire : _____
Offre : _____	Approbation : _____	Permis d'exploiter : _____

LOT 39		EPICEA		DOUGLAS		PECTINE			
Espèce		AMELIORATION		AMELIORATION		AMELIORATION			
Coupe		NORMAL		NORMAL		NORMAL			
Qualité		NORMAL		NORMAL		NORMAL			
Type		NORMAL		NORMAL		NORMAL			
Circ.	Diam.	Nombre	Volume	Nombre	Volume	Nombre	Volume	Nombre	Volume
45	14,5	-		-		2		-	
55	17,5	1	0,095 m³	-	-	2	0,439 m³	-	-
65	20,5	1	0,208 m³	-	-	-	-	-	-
75	24,0	1		-		10		-	
85	27,0	2	1,503 m³	1	0,614 m³	25	19 m³	-	-
95	30,0	-		3		30		-	
105	33,5	1		1		19		-	
115	36,5	1	1,754 m³	-	3,490 m³	8	47 m³	-	-
125	40,0	-		-		3		-	
135	43,0	-		1		5		-	
145	46,0	-	-	-	1,634 m³	2	15 m³	-	-
155	49,5	-		-		5		-	
165	52,5	-		1		1		-	
175	55,5	-	-	1	5,971 m³	-	13 m³	-	-
185	59,0	-		-		-		-	
195	62,0	-	-	-	-	1	3,558 m³	-	-
Totaux Gr.		7	3,560 m³	8	12 m³	113	98 m³	-	-
Houp./tail.			-		-		-		-

813/2021/1813/A/39 Tri 003

Fiches (Comp/Pa:Fiche) : 31/2:2020/1492, 21/2:2020/1496, 31/2:2020/1494, 31/2:2020/1493, 21/2:2020/1497

Remarques éventuelles pour le lot 39

Vu la présence des cloisonnements dans la parcelle 31/2, la circulation des véhicules à moteur utilisés pour l'exploitation est permise uniquement sur ceux-ci. Dans le cas de l'utilisation d'une ébrancheuse, l'ébranchage se fera sur ces cloisonnements (Art 38 Cdc) ;

Si purge des bois, à route uniquement et évacuation des morceaux purgés.

Volume estimé sur base des hauteurs (H22) / décroissances par classe de circonférence.

En raison du risque sanitaire, les éventuels bois scolytés sont à exploiter (vidange comprise) dans les 2 semaines de la notification de l'agent.

SOUSSION : Modèle général
selon l'article 5 du cahier général des charges

Vente de bois du (date)	
A (lieu)	
Propriétaire	Région wallonne
Je soussigné, nommé ci-après adjudicataire : NOM PRENOM : ADRESSE TEL..... GSM..... (REPRESENTE PAR)	
Je déclare offrir pour le lot n° de la vente susvisée la somme de €, soit en toutes lettres : € hors frais et TVA.	
<input type="checkbox"/> Je déclare être assujetti à la TVA sous le n° <input type="checkbox"/> Je déclare ne pas être assujetti à la TVA	
Dans ce cas où je serais déclaré adjudicataire : <input type="checkbox"/> soit je joins la promesse d'engagement à émettre une caution bancaire visée à l'article 13 du cahier des charges ; <input type="checkbox"/> soit je paie immédiatement au comptant , séance tenante, par : <input type="checkbox"/> la remise d'un chèque bancaire certifié par une banque belge ou une banque d'un pays limitrophe ; <input type="checkbox"/> un moyen de paiement par carte bancaire, pour autant que le Receveur dispose de ce mode de paiement. Si j'opte pour le paiement au comptant , je dépose, séance tenante au moyen d'un chèque certifié ou d'une carte bancaire (si le Receveur dispose de ce mode de paiement), une somme supplémentaire correspondant à 20 % du montant total (prix principal augmenté des frais et de la TVA) et plafonnée à 6.000,00 €, à titre de garantie, selon les modalités des articles 19, § 1 ^{er} et 45 du cahier des charges.	

Je déclare avoir une parfaite connaissance des conditions du cahier des charges (clauses générales et particulières) et m'y soumettre.

Fait à, le

L'adjudicataire

(signature)

 Note

UNE soumission par LOT (sauf groupement de lots sur un même parterre de coupe conformément à l'article 5).
 Au cas où l'adjudicataire est une société, la soumission doit renseigner également le nom de la personne physique représentant la société.

SOUSSION : Modèle pour lot < 35 m3
selon les articles 5 et 19, § 2, du cahier général des charges

Vente de bois du (date)	
A (lieu)	
Propriétaire	Région wallonne
Je soussigné, nommé ci-après adjudicataire : NOM PRENOM : ADRESSE TEL..... GSM..... (REPRESENTE PAR)	
Je déclare offrir pour le lot n° de la vente susvisée la somme de €, soit en toutes lettres : € hors frais et TVA.	
<input type="checkbox"/> Je déclare être assujetti à la TVA sous le n° <input type="checkbox"/> Je déclare ne pas être assujetti à la TVA	
Dans ce cas où je serais déclaré adjudicataire : <input checked="" type="checkbox"/> je présente comme caution physique : NOM PRENOM : ADRESSE TEL..... GSM..... PROFESSION : <input checked="" type="checkbox"/> ET je paie selon les modalités de l'article 19, § 2, du cahier des charges : <input type="checkbox"/> soit immédiatement au comptant , séance tenante, par : <input type="checkbox"/> la remise d'un chèque bancaire certifié par une banque belge ou une banque d'un pays limitrophe ; <input type="checkbox"/> un moyen de paiement par carte bancaire, pour autant que le Receveur dispose de ce mode de paiement ; <input type="checkbox"/> en numéraire, pour autant que le Receveur marque son accord ; <input type="checkbox"/> soit dans les dix jours calendrier de la vente, par un virement bancaire / numéraire (*) dûment réceptionné par le Receveur de l'Administration vendresse.	
(*) : Biffer la mention inutile	

Nous soussignés déclarons avoir parfaite connaissance des conditions du cahier des charges (clauses générales et particulières) et nous y soumettre.

Fait à, le

L'adjudicataire

La caution physique

(signature)

(signature)

Note

UNE soumission par LOT (sauf groupement de lots sur un même parterre de coupe conformément à l'article 5).
 Au cas où l'adjudicataire est une société, la soumission renseignera en outre le nom de la personne physique représentant la société.

PROMESSE D'ENGAGEMENT A EMETTRE UNE CAUTION BANCAIRE (Modèle A)
selon l'article 15 du cahier général des charges

En tête de la banque

Vente de bois du <i>(date)</i>	
A <i>(lieu)</i>	
Propriétaire	Région wallonne
Par la présente, l'organisme de cautionnement <i>(nom et adresse de l'organisme de cautionnement)</i> s'engage à se porter caution solidaire, d'ordre et pour compte de <i>(nom et prénom du soumissionnaire)</i> domicilié à <i>(adresse)</i> à concurrence d'un montant total et maximum de € soit <i>(en toutes lettres)</i>euros, laquelle somme couvre le montant total de l'achat, y compris les frais et la TVA, en faveur du propriétaire, et ceci, pour autant que le soumissionnaire susvisé soit déclaré adjudicataire lors de la vente renseignée ci-dessus.	

Il est entendu qu'une partie de la caution à émettre, correspondant à 20% du montant total (prix principal augmenté des frais et de la TVA) et plafonnée à 6.000,00 EUR, sera maintenue conformément aux articles 16 et 45 du cahier des charges jusqu'à la délivrance de la décharge d'exploitation du dernier lot acquis auprès d'un même cantonnement, et si nécessaire, jusqu'au paiement de l'indemnité pour prorogation de délai d'exploitation.

La Banque renoncera à tout bénéfice de discussion et le cas échéant de division de même qu'au gage que pourraient constituer les produits acquis.

La Banque s'engage à émettre cette caution bancaire dans les quinze jours calendrier de la demande qui lui en sera faite, pour autant que cette demande parvienne à la Banque avant l'échéance du présent engagement, soit le *(date de la vente + 4 mois)*

- Le présent engagement prendra fin :
- soit par l'émission de la caution précitée, en utilisation partielle ou totale de la présente promesse;
 - soit contre restitution de l'original de la présente promesse;
 - soit contre remise d'une attestation de non-utilisation, établie par le bénéficiaire selon le modèle en annexe;
 - et en tout cas au plus tard le *(date de la vente + 4 mois)*

Pour être valable, le présent engagement doit être revêtu, en original, des signatures de l'organisme de cautionnement (sous forme électronique ou mécanique)

Fait à, le

L'organisme de cautionnement

(signature)

+ Annexe : attestation d'utilisation ou de non-utilisation totale ou partielle de la promesse de caution bancaire.

ATTESTATION D'UTILISATION OU DE NON UTILISATION TOTALE OU PARTIELLE
DE LA PROMESSE DE CAUTION BANCAIRE
selon l'article 15 du cahier général des charges

Je soussigné, Receveur ou représentant du propriétaire :

.....
déclare par la présente que la promesse de caution bancaire d'un montant total de :

.....euros

délivrée par (*organisme de cautionnement*)

.....
afin de garantir au profit de la Région wallonne l'offre de (*soumissionnaire*)

.....
lors de la vente de bois du (*date*)

à (*lieu*)

a été utilisée à concurrence d'un montant de €
soit (*en toutes lettres*) euros
frais et TVA compris

n'a pas été utilisée

Fait à, le

Le Receveur

Le représentant du propriétaire

(signature)

(signature)

CAUTION BANCAIRE DEFINITIVE
selon l'article 16 du cahier général des charges

A Monsieur le Receveur des Recettes patrimoniales

Monsieur le Receveur,

<p>Par la présente, l'organisme de cautionnement (<i>nom et adresse de l'organisme de cautionnement</i>) a l'honneur de vous informer qu'il se porte caution solidaire, d'ordre et pour compte de (<i>nom et prénom du soumissionnaire</i>) domicilié à (<i>adresse</i>) à concurrence d'un montant total et maximum de€ (1) soit (<i>en toutes lettres</i>)euros, laquelle somme garantit le paiement des coupes de bois sur le cantonnement de dont il a été déclaré adjudicataire pour le prix de € , frais et TVA compris, lors de la vente qui s'est tenue le (<i>date</i>) à (<i>lieu</i>)</p> <p>(1) : total des sommes dues par l'adjudicataire à un même propriétaire dans un même cantonnement, en ce compris les frais et la TVA</p>									
<p>Il est entendu que le paiement devra s'effectuer selon le calendrier établi comme suit :</p> <table style="width: 100%; border: none;"><tr><td style="width: 20%;">..... €</td><td style="width: 40%;">le</td><td style="width: 40%;">au plus tard</td></tr><tr><td>..... €</td><td>le</td><td></td></tr><tr><td>..... €</td><td>le</td><td></td></tr></table> €	le	au plus tard €	le €	le	
..... €	le	au plus tard							
..... €	le								
..... €	le								

Tout appel à la caution devra nous parvenir dans les 45 jours suivant chaque échéance, par lettre recommandée à la poste. Passé ce délai, la garantie sera automatiquement réduite à concurrence du montant échu, sauf pour la tranche portant sur la dernière échéance dont la totalité ou une partie sera maintenue conformément aux articles 16 et 45 du cahier des charges, jusqu'à la réception de la décharge d'exploitation telle qu'organisée à l'article 32.

L'article 45 du cahier des charges prévoit également qu'une somme de euros (2) sera maintenue, à titre de caution pour la réparation de dégâts éventuels survenus sur la (les) coupe(s), le paiement des indemnités de prorogation des délais d'exploitation et les frais pour non exploitation, jusqu'à réception de la décharge d'exploitation, prévue à l'article 32 du cahier des charges, de tous les lots dont question et nous notifiée par l'agent forestier du ressort et si nécessaire, jusqu'au paiement de l'indemnité pour prorogation de délai d'exploitation.

(2) 20 % de la somme mentionnée ci-dessus en (1), plafonné à 6.000,00 €

Le soussigné renonce à tout bénéfice de discussion et le cas échéant de division, de même qu'au gage que pourraient constituer les produits acquis.

Veuillez agréer, Monsieur le Receveur, nos salutations distinguées.

Fait à, le

L'organisme de cautionnement

(signature)

PROCES-VERBAL D'ETAT DES LIEUX AVANT EXPLOITATION
selon l'article 29 du cahier général des charges

Date	
Heure	
Je soussigné, responsable du triage : NOM PRENOM : GRADE (ACCOMPAGNE PAR) 	
En présence de : NOM PRENOM : ADRESSE TEL..... GSM..... NE LE A En sa qualité de : <input type="checkbox"/> adjudicataire du lot décrit ci-dessous <input type="checkbox"/> représentant dûment mandaté de l'adjudicataire et porteur d'une procuration 	
Nous avons procédé au constat de l'état des lieux dans les compartiments n° de la forêt de située dans le cantonnement de sur le triage de qui constituent le lot n° de la vente du adjudgé à 	
Nous y avons fait ce jour, les constatations suivantes : 1. <i>Etat des chemins empierrés et annexes</i> 2. <i>Etat des chemins de terre et coupe-feu</i> 3. <i>Etat du sol dans de la coupe (détail par compartiment)</i> 4. <i>Etat des arbres réservés et éventuellement des arbres de place, notamment blessures au tronc ou aux racines</i> 5. <i>Etat des cours d'eau et des berges</i> 6. <i>Remarques diverses</i>	

En foi de quoi avons rédigé le présent constat, et avons remis le permis d'exploiter n°.....

Fait à, le, en double exemplaire.

L'adjudicataire ou son représentant

Le responsable du triage

(signature)

(signature)

REM : Le cas échéant, le formulaire de demande de dérogation pour le franchissement des cours d'eau, muni de son annexe préalablement complétée par les services compétents, est joint en annexe au présent procès-verbal.

PROCURATION POUR L'ETABLISSEMENT DE L'ETAT DES LIEUX
AVANT OU APRES EXPLOITATION
selon l'article 29 du cahier général des charges

Je soussigné, adjudicataire :

NOM PRENOM :

ADRESSE

.....

TEL GSM

N° DE TVA

En ma qualité de :

administrateur-délégué de l'entreprise

gérant de l'entreprise

entrepreneur indépendant

Je déclare que :

NOM PRENOM :

ADRESSE

.....

TEL GSM

me représente valablement pour l'établissement de l'état des lieux des coupes de bois :

avant exploitation

après exploitation

sur tout le territoire wallon, pendant la période du au

pour le lot de la vente du à

Fait à, le

L'adjudicataire,

(signature)

Cachet de l'entreprise :

DEMANDE DE PROROGATION DES DELAIS D'EXPLOITATION
selon l'article 31, §2 du cahier général des charges

Document à remettre à l'agent des forêts responsable du triage

Je soussigné, adjudicataire du lot identifié ci-après : NOM PRENOM : ADRESSE TEL GSM FAX (REPRESENTANT L'ENTREPRISE)	
Je demande une prorogation relative aux compartiments n° de la forêt de située dans le cantonnement de sur le triage de qui constituent le lot n° de la vente du qui a été adjugé pour un prix total, hors frais, de : €	
Nature de la coupe : Permis d'exploiter délivré le : Echéance du délai d'exploitation initial : Volume initial de la coupe :m ³ Volume restant sur pied :m ³ Le cas échéant, surface non vidangée à la fin du délai initial: ha	
Je sollicite : <input type="checkbox"/> une première prorogation <input type="checkbox"/> du délai d'abattage <input type="checkbox"/> une seconde prorogation <input type="checkbox"/> du délai de vidange Pour une durée de : <input type="checkbox"/> 1 trimestre <input type="checkbox"/> 2 trimestres <input type="checkbox"/> 3 trimestres <input type="checkbox"/> 4 trimestres	

Pour rappel, le calcul de l'indemnité d'abattage débute à l'expiration du délai d'abattage précisé au cahier des charges. L'indemnité est proportionnelle à la valeur des bois non coupés à l'expiration de ce délai, sur base du prix moyen du lot (à savoir le prix atteint lors de la vente, frais non compris, divisé par le volume du lot). Le taux est fixé à 1 % par trimestre de prorogation commencé, avec un minimum de 12,50 €. Le paiement de l'indemnité doit être effectué anticipativement au début de la prorogation. La prorogation ne sera effective que lorsque la preuve de paiement des indemnités sera fournie au Chef de Cantonnement, par l'adjudicataire ou par le Receveur. Entre-temps, le permis d'exploiter est suspendu, sans report possible au delà du délai légal. Chaque prorogation peut être sollicitée pour des périodes de 1, 2, 3 ou 4 trimestres consécutifs, mais la prorogation ne pourra être renouvelée qu'une seule fois. Pour la 2^e année de prorogation, le taux est fixé à 2 % par trimestre. Pour les bois abattus mais non vidangés, une indemnité de vidange de 370,00 € par hectare et par année de retard s'ajoute à l'indemnité d'abattage.

Fait à, le

L'adjudicataire,

La présente demande de prorogation est	<input type="checkbox"/> confirmée au (date)
	<input type="checkbox"/> refusée Motivation :

Fait à, le

Le Directeur

CALCUL DES INDEMNITES	
Abattage	Rappel du prix total de la vente, hors frais (*) : €
	Date de fin d'abattage :
	= Nombre de trimestres : <input type="checkbox"/> <input type="checkbox"/> <input type="checkbox"/> <input type="checkbox"/> x (*) x 1%
	+ <input type="checkbox"/> <input type="checkbox"/> <input type="checkbox"/> <input type="checkbox"/> x (*) x 2%
	= €
Vidange	Rappel surface non vidangée (**): ha
	Date de fin de vidange :
	= Nombre d'années : <input type="checkbox"/> <input type="checkbox"/> x (**) x 370,00 €
	= €
Total	= €

o **Transmis au Chef de cantonnement**

Avis favorable / défavorable

Motivation :

Date L'Agent des Forêts

o **Transmis au Directeur**

Pour information : l'exploitation du lot est terminée.

Date Le Chef de Cantonnement

o **Transmis au Directeur**

Avis favorable / défavorable pour la prorogation du délai d'abattage

Avis favorable / défavorable pour la prorogation du délai de vidange

Motivation :

Date Le Chef de cantonnement

o **Transmis au Chef de cantonnement**

L'abattage / la vidange / l'exploitation du lot est terminée.

L'état des lieux après exploitation a été / n'a pas été réalisé (si réalisé, le joindre en annexe).

Date L'Agent des Forêts

o **Transmis au responsable du triage**

Pour information et demande de suivi de la prorogation

Date Le Chef de cantonnement

o **Décision du Directeur**

La demande de prorogation est confirmée au
 refusée

Motivation :

Date Le Directeur

o **Notification par le Chef de cantonnement**


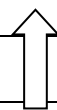
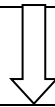
Décision envoyée à l'adjudicataire et au Receveur

Date Le Chef de cantonnement

o **Transmis au Chef de cantonnement**

Pour information et notification de la décision à l'adjudicataire et au Receveur, par copie de l'original

Date Le Directeur



PROCES-VERBAL D'ETAT DES LIEUX APRES EXPLOITATION

selon l'article 32 du cahier général des charges

Date	
Heure	
Je soussigné, responsable du triage : NOM PRENOM : GRADE (ACCOMPAGNE PAR)	
En présence de : NOM PRENOM : ADRESSE TEL..... GSM..... NE LE A	
En sa qualité de : <input type="checkbox"/> adjudicataire du lot décrit ci-dessous <input type="checkbox"/> représentant dûment mandaté de l'adjudicataire et porteur d'une procuration	
Nous avons procédé au constat de l'état des lieux dans les compartiments n°..... de la forêt de située dans le cantonnement de sur le triage de qui constitue le lot n° de la vente du adjudgé à	
Nous y avons fait ce jour, les constatations suivantes : <i>1. Etat des chemins empierrés et annexes</i> <i>2. Etat des chemins de terre et coupe-feu</i> <i>3. Etat du sol dans de la coupe (détail par compartiment)</i> <i>4. Etat des arbres réservés et éventuellement des arbres de place, notamment blessures au tronc ou aux racines</i> <i>5. Etat des cours d'eau et des berges</i> <i>6. Remarques diverses</i>	
Les travaux d'exploitation et de vidange et de remise en état éventuelle du parterre de la coupe ont été réalisés conformément au cahier des charges : <input type="checkbox"/> OUI → La présente vaut dès lors comme décharge d'exploitation. <input type="checkbox"/> NON	

En foi de quoi avons rédigé le présent constat.

Fait à, le, en double exemplaire.

L'adjudicataire ou son représentant

Le responsable du triage, pour le Chef de cantonnement

(signature)

(signature)

DECHARGE D'EXPLOITATION D'OFFICE
selon l'article 32 du cahier général des charges

Date	
Heure	
Je soussigné, chef de cantonnement à NOM PRENOM : GRADE accorde la décharge d'exploitation sans visite des lieux à : NOM PRENOM : ADRESSE TEL..... GSM..... NE LE A en sa qualité d'adjudicataire du lot décrit ci-dessous.	
La présente décharge d'exploitation concerne les compartiments n° de la forêt de située dans le cantonnement de sur le triage de qui constituait le lot n° de la vente du adjudgé à	

Fait à, le, en double exemplaire.

Le Chef de cantonnement

(signature)

RW/E02/2021/1112/4529/1

Lot 1

- Lot situé en partie en site N2000. - L'exploitation des bois feuillus de plus de 100 cm à 1m50 est suspendue du 15 mars au 31 juillet, conformément à la loi du 12/07/1973 sur la conservation de la nature et à la circulaire biodiversité du Département de la Nature et des Forêts. - Inondations du 14-15 juillet 2021: l'exploitation des bois du C40 dépend de la remise en état du chemin de la Lyre. Le délai d'exploitation de 18 mois est défini à partir du moment de la remise en état du chemin concerné. - Pas de dépôts de bois dans le fossé le long de la route d'Hensberg jouxtant le compartiment 39. - C39 Présence d'un câble de mesure sismographique : se conformer aux indications du service forestier. - C40 pour l'exploitation des pins, la barrière dans la clôture anti-sanglier donnant accès à la parcelle 0303 doit être fermée CHAQUE FIN DE JOURNEE. - Afin de préserver les sols pour de futures exploitations, le service forestier pourra exiger que les pneus des engins utilisés pour l'abattage soient équipés de chaînes. - Volume estimé sur base de la hauteur dominante.

Nombre d'arbres total	2 467	--
Volume grumes	1 370,923	m ³
Volume houppiers	0,000	m ³
Volume total	1 370,923	m ³
Cube moyen	556	dm ³
Circonférence moyenne	74,874	cm
Surface de coupe	52,245	ha
Contact	DELCLISAR Alain, 0477/78.12.25	
Triage	Triage De Brand	
Propriétaire	Forets Domaniales Du Cant. De	
Lieu(x)-dit(s)	Triage de BRAND	
Vente	Vente domaniale de Spa et Verviers Jeudi 09 septembre 2021 à 09:30 Domaine de Bérinzenne - Pavillon Lilien / Bérinzenne 4 à 4900 Spa	
TVA	6 %	--
Certification PEFC	Oui	--

Cat.(cm)	Epicéa		Hêtre		Pin Sylvestre		Douglas	
	Nbre	Vol.(m³)	Nbre	Vol.(m³)	Nbre	Vol.(m³)	Nbre	Vol.(m³)
25	7		104		-		2	
35	27		186		-		16	
Total grumes 20/40	34	1,849	290	11,938	-		18	1,024
45	44		185		5		29	
55	70		175		16		25	
Total grumes 40/60	114	20,893	360	53,871	21	3,490	54	9,010
65	95		155		7		29	
Total grumes 60/70	95	31,532	155	43,572	7	1,869	29	8,971
75	94		110		16		21	
85	130		86		12		22	
95	-		45		-		-	
Total grumes 70/(R:90-F:100)	224	130,039	241	120,438	28	13,160	43	21,814
95	108		-		6		10	
105	87		25		21		6	
115	46		14		30		3	
Total grumes (R:90-F:100)/120	241	238,327	39	35,583	57	56,827	19	17,076
125	22		9		29		6	
135	11		3		27		3	
145	12		5		14		1	
Total grumes 120/150	45	78,616	17	22,146	70	110,099	10	15,973
155	10		-		8		3	
165	1		-		5		-	
175	1		2		2		-	
Total grumes 150/180	12	30,807	2	3,906	15	35,052	3	6,705
185	1		-		1		2	
195	2		-		1		-	
Total grumes 180/200	3	11,217	-		2	6,704	2	7,292
205	1		-		-		1	
Total grumes 200/250	1	4,386	-		-		1	4,514
Total grumes	769	547,666	1 104	291,454	200	227,201	179	92,379
Houppiers/Taillis	-		-		-		-	

Cat.(cm)	Grandis		Tsuga		Thuya Géant		Chêne d'Amérique	
	Amélioration		Amélioration		Amélioration		Amélioration	
	Normal		Normal		Normal		Normal	
	Nbre	Vol.(m³)	Nbre	Vol.(m³)	Nbre	Vol.(m³)	Nbre	Vol.(m³)
45	-		-		-		2	
Total grumes 40/60	-		-		-		2	0,284
65	2		-		-		3	
Total grumes 60/70	2	0,754	-		-		3	0,978
75	1		-		1		6	
85	4		2		6		8	
95	-		-		-		11	
Total grumes 70/(R:90-F:100)	5	3,232	2	1,484	7	4,214	25	13,432
95	1		2		4		-	
105	3		5		8		6	
115	3		7		8		2	
Total grumes (R:90-F:100)/120	7	7,928	14	17,487	20	20,793	8	6,850
125	5		8		5		2	
135	10		1		-		-	
145	3		2		-		-	
Total grumes 120/150	18	32,034	11	19,611	5	7,124	2	1,966
155	3		-		-		-	
165	3		1		-		1	
175	2		-		-		-	
Total grumes 150/180	8	21,634	1	2,877	-		1	2,248
205	2		-		-		-	
Total grumes 200/250	2	8,712	-		-		-	
Total grumes	42	74,294	28	41,459	32	32,131	41	25,758
Houppiers/Taillis	-		-		-		-	

Cat.(cm)	Procera (Nobilis)		Resineux Divers		Chêne		Bouleau	
	Amélioration		Amélioration		Amélioration		Amélioration	
	Normal		Normal		Normal		Normal	
	Nbre	Vol.(m³)	Nbre	Vol.(m³)	Nbre	Vol.(m³)	Nbre	Vol.(m³)
35	-		-		7		-	
Total grumes 20/40	-		-		7	0,385	-	
45	-		-		3		-	
55	-		-		13		1	
Total grumes 40/60	-		-		16	2,654	1	0,196
65	-		1		10		1	
Total grumes 60/70	-		1	0,323	10	2,652	1	0,287
75	-		6		3		1	
85	-		4		3		-	
95	-		-		1		1	
Total grumes 70/(R:90-F:100)	-		10	4,792	7	3,169	2	1,036
95	-		6		-		-	
105	-		2		-		-	
115	1		-		-		-	
Total grumes (R:90-F:100)/120	1	1,125	8	5,956	-		-	
125	-		-		-		1	
135	1		-		-		-	
145	1		-		-		-	
Total grumes 120/150	2	3,419	-		-		1	1,101
155	3		-		-		-	
165	1		-		-		-	
175	1		-		-		-	
Total grumes 150/180	5	11,486	-		-		-	
Total grumes	8	16,030	19	11,071	40	8,860	5	2,620
Houppiers/Taillis	-		-		-		-	

RW/E02/2021/1112/4529/2

Lot 2

- Lot situé en partie en site N2000. - L'exploitation des bois feuillus de plus de 100 cm à 1m50 est suspendue du 15 mars au 31 juillet, conformément à la loi du 12/07/1973 sur la conservation de la nature et à la circulaire biodiversité du Département de la Nature et des Forêts. - Afin de préserver les sols pour de futures exploitations, le service forestier pourra exiger que les pneus des engins utilisés pour l'abattage et le débardage soient équipés de chaînes. - Volume estimé sur base de la hauteur dominante.

Nombre d'arbres total		7 395	--
Volume grumes		1 291,301	m ³
Volume houppiers		0,000	m ³
Volume total		1 291,301	m ³
Cube moyen		175	dm ³
Circonférence moyenne		47,653	cm
Surface de coupe		71,906	ha
Contact		DELCLISAR Alain, 0477/78.12.25	--
Triage		Triage De Brand	--
Propriétaire		Forets Domaniales Du Cant. De	--
Lieu(x)-dit(s)		Triage de BRAND	--
Vente		Vente domaniale de Spa et Verviers Jeudi 09 septembre 2021 à 09:30 Domaine de Bérinzenne - Pavillon Lilien / Bérinzenne 4 à 4900 Spa	--
TVA		6 %	--
Certification PEFC		Oui	--

Cat.(cm)	Epicéa		Douglas		Pin Sylvestre		Procera (Nobilis)	
	Nbre	Vol.(m³)	Nbre	Vol.(m³)	Nbre	Vol.(m³)	Nbre	Vol.(m³)
25	898		15		-		-	
35	1 935		28		4		-	
Total grumes 20/40	2 833	121,188	43	2,009	4	0,248	-	
45	1 848		32		9		1	
55	1 284		19		6		1	
Total grumes 40/60	3 132	449,832	51	7,231	15	2,131	2	0,349
65	635		12		8		1	
Total grumes 60/70	635	182,148	12	3,174	8	2,086	1	0,317
75	288		4		2		-	
85	134		2		-		-	
Total grumes 70/(R:90-F:100)	422	194,490	6	2,481	2	0,682	-	
95	63		-		-		1	
105	34		-		-		2	
115	16		-		3		4	
Total grumes (R:90-F:100)/120	113	97,444	-		3	3,271	7	6,947
125	14		-		3		-	
135	10		-		3		2	
145	14		-		1		3	
Total grumes 120/150	38	69,901	-		7	11,425	5	8,488
155	8		-		-		1	
165	5		-		1		-	
175	4		2		2		1	
Total grumes 150/180	17	47,398	2	6,956	3	8,363	2	4,741
185	2		-		-		1	
195	2		1		-		-	
Total grumes 180/200	4	15,241	1	4,355	-		1	3,001
205	-		1		-		-	
Total grumes 200/250	-		1	4,831	-		-	
Total grumes	7 194	1 177,642	116	31,037	42	28,206	18	23,843
Houppiers/Taillis	-		-		-		-	

	Thuya Géant		Cyprès		Resineux Divers	
	Amélioration		Amélioration		Amélioration	
	Normal		Normal		Normal	
	Normal		Normal		Normal	
Cat.(cm)	Nbre	Vol.(m³)	Nbre	Vol.(m³)	Nbre	Vol.(m³)
75	-		-		1	
85	-		2		1	
Total grumes 70/(R:90-F:100)	-		2	1,306	2	1,057
95	-		4		1	
105	-		3		3	
115	3		-		-	
Total grumes (R:90-F:100)/120	3	3,786	7	6,365	4	3,568
125	1		-		-	
135	2		-		-	
Total grumes 120/150	3	4,990	-		-	
155	3		-		-	
165	1		-		-	
Total grumes 150/180	4	9,501	-		-	
Total grumes	10	18,277	9	7,671	6	4,625
Houppiers/Taillis	-		-		-	

RW/E02/2021/1112/4529/3

Lot 3

- Vu l'état sanitaire des hêtres en bordure de la route du Trou du Loup et de l'Allée des 4 Chênes, leur abattage doit être réalisé pour le 31/12/2021. - Lot situé en partie en site N2000. - L'exploitation des bois feuillus de plus de 100 cm à 1m50 est suspendue du 15 mars au 31 juillet, conformément à la loi du 12/07/1973 sur la conservation de la nature et à la circulaire biodiversité du Département de la Nature et des Forêts. - Pas de dépôt de bois dans le fossé le long de la route du Trou du Loup jouxtant le compartiment 46. - Pas de débardage sur le coupe-feu entre les compartiments 43 et 44. - Volume estimé sur base de la hauteur dominante.

Nombre d'arbres total	189	--
Volume grumes	137,154	m ³
Volume houppiers	0,000	m ³
Volume total	137,154	m ³
Cube moyen	726	dm ³
Circonférence moyenne	89,444	cm
Surface de coupe	36,264	ha
Contact	DELCLISAR Alain, 0477/78.12.25	
Triage	Triage De Brand	
Propriétaire	Forets Domaniales Du Cant. De	
Lieu(x)-dit(s)	Triage de Brand.	
Vente	Vente domaniale de Spa et Verviers Jeudi 09 septembre 2021 à 09:30 Domaine de Bérinzenne - Pavillon Lilien / Bérinzenne 4 à 4900 Spa	
TVA	6 %	--
Certification PEFC	Oui	--

Cat.(cm)	Hêtre		Chêne d'Amérique		Chêne		Chêne	
	Nbre	Vol.(m³)	Nbre	Vol.(m³)	Nbre	Vol.(m³)	Nbre	Vol.(m³)
25	-		2		-		-	
35	1		3		-		-	
Total grumes 20/40	1	0,063	5	0,304	-		-	
45	4		11		-		-	
55	1		18		-		-	
Total grumes 40/60	5	0,691	29	5,912	-		-	
65	2		24		-		-	
Total grumes 60/70	2	0,618	24	8,119	-		-	
75	5		16		-		-	
85	1		20		-		-	
95	4		15		-		1	
Total grumes 70/(R:90-F:100)	10	4,999	51	29,182	-		1	0,632
105	2		11		-		-	
115	4		2		2		-	
Total grumes (R:90-F:100)/120	6	5,670	13	11,729	2	1,896	-	
125	6		4		-		-	
135	4		2		-		-	
145	13		1		-		-	
Total grumes 120/150	23	35,218	7	9,102	-		-	
155	5		-		-		-	
165	3		-		-		-	
Total grumes 150/180	8	16,467	-		-		-	
195	1		-		-		-	
Total grumes 180/200	1	3,112	-		-		-	
205	1		-		-		-	
Total grumes 200/250	1	3,440	-		-		-	
Total grumes	57	70,278	129	64,348	2	1,896	1	0,632
Houppiers/Taillis	-		-		-		-	

RW/E02/2021/1112/4529/4

Lot 4

- Pour les mises à blanc: à cause de fragilité des sols et leur préservation pour l'avenir, les engins d'exploitation ne peuvent circuler que sur des tapis épais de branches installés dans la coupe. - Pour les éclaircies: le billonnage et l'emploi de porteurs sont interdits en raison de la faible portance des sols et afin de préserver les arbres réservés. - Volume estimé sur base de la hauteur dominante.

Nombre d'arbres total	605	--
Volume grumes	1 427,909	m ³
Volume houppiers	0,000	m ³
Volume total	1 427,909	m ³
Cube moyen	2 360	dm ³
Circonférence moyenne	142,653	cm
Surface de coupe	9,617	ha
Contact	DESSART Fabrice, 0471/59 97 75	
Triage	Triage De La Helle	
Propriétaire	Forets Domaniales Du Cant. De	
Lieu(x)-dit(s)	Triage de la Helle.	
Vente	Vente domaniale de Spa et Verviers Jeudi 09 septembre 2021 à 09:30 Domaine de Bérinzenne - Pavillon Lilien / Bérinzenne 4 à 4900 Spa	
TVA	6 %	--
Certification PEFC	Oui	--

Cat.(cm)	Epicéa Définitive Normal Normal		Epicéa Définitive Bordure Normal		Epicéa Amélioration Normal Normal		Epicéa Amélioration Bordure Normal	
	Nbre	Vol.(m³)	Nbre	Vol.(m³)	Nbre	Vol.(m³)	Nbre	Vol.(m³)
35	1		-		2		-	
Total grumes 20/40	1	0,089	-		2	0,152	-	
45	1		-		3		-	
55	3		1		1		-	
Total grumes 40/60	4	1,041	1	0,274	4	0,700	-	
65	3		2		6		-	
Total grumes 60/70	3	1,256	2	0,804	6	2,172	-	
75	9		-		20		-	
85	11		1		28		-	
Total grumes 70/(R:90-F:100)	20	13,555	1	0,653	48	28,444	-	
95	16		-		30		-	
105	21		2		12		-	
115	21		5		11		-	
Total grumes (R:90-F:100)/120	58	70,078	7	8,535	53	51,817	-	
125	22		3		9		1	
135	24		5		5		-	
145	35		5		8		-	
Total grumes 120/150	81	163,651	13	24,135	22	39,283	1	1,574
155	29		10		2		-	
165	32		14		3		-	
175	32		8		1		-	
Total grumes 150/180	93	274,353	32	87,737	6	16,134	-	
185	25		7		1		2	
195	29		9		-		1	
Total grumes 180/200	54	209,738	16	58,638	1	3,423	3	10,636
205	35		4		-		-	
215	2		1		-		-	
225	7		1		-		-	
235	6		1		-		-	
245	3		-		-		-	
Total grumes 200/250	53	258,422	7	32,236	-		-	
255	1		1		-		-	
275	1		-		-		-	
305	1		-		-		-	
315	-		1		-		-	
325	-		1		-		-	
355	1		-		-		-	
Total grumes 250+	4	36,446	3	26,014	-		-	

	Epicéa Définitive Normal Normal		Epicéa Définitive Bordure Normal		Epicéa Amélioration Normal Normal		Epicéa Amélioration Bordure Normal	
Cat.(cm)	Nbre	Vol.(m³)	Nbre	Vol.(m³)	Nbre	Vol.(m³)	Nbre	Vol.(m³)
Total grumes	371	1 028,629	82	239,026	142	142,125	4	12,210
Houppiers/Taillis	-		-		-		-	

	Cyprés Amélioration Normal Normal	
Cat.(cm)	Nbre	Vol.(m³)
75	1	
Total grumes 70(R:90-F:100)	1	0,471
95	1	
105	1	
115	2	
Total grumes (R:90-F:100)/120	4	4,070
125	1	
Total grumes 120/150	1	1,378
Total grumes	6	5,919
Houppiers/Taillis	-	

RW/E02/2021/1112/4529/5

Lot 5

- Le billonnage et l'emploi de porteurs sont interdits en raison de la faible portance des sols et afin de préserver les arbres réservés. - Volume estimé sur base de la hauteur dominante.

Nombre d'arbres total	2 459	--
Volume grumes	945,947	m ³
Volume houppiers	0,000	m ³
Volume total	945,947	m ³
Cube moyen	385	dm ³
Circonférence moyenne	64,703	cm
Surface de coupe	25,745	ha
Contact	DESSART Fabrice, 0471/59 97 75	
Triage	Triage De La Helle	
Propriétaire	Forets Domaniales Du Cant. De	
Lieu(x)-dit(s)	Triage de la Helle.	
Vente	Vente domaniale de Spa et Verviers Jeudi 09 septembre 2021 à 09:30 Domaine de Bérinzenne - Pavillon Lilien / Bérinzenne 4 à 4900 Spa	
TVA	6 %	--
Certification PEFC	Oui	--

Cat.(cm)	Epicéa Amélioration Normal Normal		Epicéa Amélioration Bordure Normal		Douglas Amélioration Normal Normal	
	Nbre	Vol.(m³)	Nbre	Vol.(m³)	Nbre	Vol.(m³)
25	67		-		10	
35	210		-		62	
Total grumes 20/40	277	13,732	-		72	3,966
45	327		-		89	
55	376		1		88	
Total grumes 40/60	703	121,275	1	0,233	177	28,361
65	355		1		51	
Total grumes 60/70	355	114,813	1	0,342	51	15,097
75	235		1		41	
85	153		1		14	
Total grumes 70/(R:90-F:100)	388	200,179	2	1,089	55	24,508
95	123		2		8	
105	87		2		5	
115	59		1		1	
Total grumes (R:90-F:100)/120	269	250,247	5	4,654	14	11,152
125	39		1		-	
135	13		-		-	
145	15		-		-	
Total grumes 120/150	67	105,471	1	1,378	-	
155	13		-		-	
165	3		-		-	
175	4		-		-	
Total grumes 150/180	20	46,145	-		-	
195	1		-		-	
Total grumes 180/200	1	3,305	-		-	
Total grumes	2 080	855,167	10	7,696	369	83,084
Houppiers/Taillis	-		-		-	

RW/E02/2021/1112/4529/6

Lot 6

- Le billonnage et l'emploi de porteurs sont interdits en raison de la faible portance des sols et afin de préserver les arbres réservés. - Volume estimé sur base de la hauteur dominante.

Nombre d'arbres total	1 796	--
Volume grumes	976,688	m ³
Volume houppiers	0,000	m ³
Volume total	976,688	m ³
Cube moyen	544	dm ³
Circonférence moyenne	76,058	cm
Surface de coupe	25,150	ha
Contact	DESSART Fabrice, 0471/59 97 75	
Triage	Triage De La Helle	
Propriétaire	Forets Domaniales Du Cant. De	
Lieu(x)-dit(s)	Triage de la Helle.	
Vente	Vente domaniale de Spa et Verviers Jeudi 09 septembre 2021 à 09:30 Domaine de Bérinzenne - Pavillon Lilien / Bérinzenne 4 à 4900 Spa	
TVA	6 %	--
Certification PEFC	Oui	--

Epicéa

Amélioration

Normal

Normal

Cat.(cm)	Nbre	Vol.(m³)
25	15	
35	84	
Total grumes 20/40	99	5,863
45	146	
55	167	
Total grumes 40/60	313	56,981
65	250	
Total grumes 60/70	250	87,111
75	343	
85	345	
Total grumes 70/(R:90-F:100)	688	386,819
95	221	
105	128	
115	67	
Total grumes (R:90-F:100)/120	416	387,345
125	18	
135	6	
Total grumes 120/150	24	35,776
155	1	
165	2	
175	2	
Total grumes 150/180	5	13,197
195	1	
Total grumes 180/200	1	3,596
Total grumes	1 796	976,688
Houppiers/Taillis	-	

RW/E02/2021/1112/4529/7

Lot 7

- Lot situé en site Natura 2000 - Sauvegarde de la régénération naturelle de hêtre: les engins d'exploitation peuvent uniquement circuler sur les layons de débardage identifiés par des traits de peinture. Exploitation des grumes uniquement - les houppiers ne font pas partie du lot et doivent rester sur le terrain. - L'exploitation des bois feuillus de plus de 100 cm à 1m50 est suspendue du 15 mars au 31 juillet,, conformément à la loi du 12/07/1973 sur la conservation de la nature et à la circulaire biodiversité du Département de la Nature et des Forêts. - Volume estimé sur base de la hauteur dominante en résineux et des hauteurs par catégorie en feuillus.

Nombre d'arbres total	1 018	--
Volume grumes	798,490	m ³
Volume houppiers	0,000	m ³
Volume total	798,490	m ³
Cube moyen	784	dm ³
Circonférence moyenne	93,271	cm
Surface de coupe	35,834	ha
Contact	DOZIN Michaël, 0479/67 04 87	--
Triage	Triage De La Gileppe	--
Propriétaire	Forêts Domaniales Du Cant. De	--
Lieu(x)-dit(s)	Triage de la Gileppe - série de PIERREUSHEID.	--
Vente	Vente domaniale de Spa et Verviers Jeudi 09 septembre 2021 à 09:30 Domaine de Bérinzenne - Pavillon Lilien / Bérinzenne 4 à 4900 Spa	--
TVA	6 %	--
Certification PEFC	Oui	--

Cat.(cm)	Epicéa Définitive Normal Normal		Epicéa Amélioration Normal Normal		Chêne Amélioration Normal Normal		Chêne Amélioration Sec Normal	
	Nbre	Vol.(m³)	Nbre	Vol.(m³)	Nbre	Vol.(m³)	Nbre	Vol.(m³)
25	-		-		1		-	
35	-		-		2		-	
Total grumes 20/40	-		-		3	0,064	-	
55	1		-		2		-	
Total grumes 40/60	1	0,260	-		2	0,222	-	
65	1		4		2		-	
Total grumes 60/70	1	0,382	4	1,448	2	0,378	-	
75	1		18		2		-	
85	2		33		8		-	
95	-		-		17		2	
Total grumes 70/(R:90-F:100)	3	1,901	51	30,549	27	13,251	2	1,082
95	8		26		-		-	
105	8		20		22		1	
115	11		8		20		-	
Total grumes (R:90-F:100)/120	27	29,805	54	51,912	42	33,980	1	0,740
125	9		-		24		1	
135	23		2		28		-	
145	17		1		23		-	
Total grumes 120/150	49	90,210	3	5,509	75	105,978	1	1,155
155	9		1		21		-	
165	5		-		8		1	
175	1		-		4		-	
Total grumes 150/180	15	37,594	1	2,239	33	79,721	1	2,669
185	2		-		2		-	
195	1		-		1		-	
Total grumes 180/200	3	10,365	-		3	10,848	-	
205	1		-		-		-	
215	1		-		-		-	
235	-		-		1		-	
Total grumes 200/250	2	8,513	-		1	5,826	-	
Total grumes	101	179,030	113	91,657	188	250,268	5	5,646
Houppiers/Taillis	-		-		-		-	

Cat.(cm)	Hêtre		Chêne d'Amérique		Grandis		Tsuga	
	Amélioration		Amélioration		Amélioration		Amélioration	
	Normal		Normal		Normal		Normal	
	Nbre	Vol.(m³)	Nbre	Vol.(m³)	Nbre	Vol.(m³)	Nbre	Vol.(m³)
25	19		-		-		-	
35	52		2		-		-	
Total grumes 20/40	71	1,887	2	0,134	-		-	
45	69		9		-		-	
55	52		16		-		-	
Total grumes 40/60	121	11,087	25	4,008	-		-	
65	52		19		-		-	
Total grumes 60/70	52	10,608	19	4,902	-		-	
75	47		8		-		-	
85	59		2		-		-	
95	62		2		-		-	
Total grumes 70/(R:90-F:100)	168	72,344	12	4,726	-		-	
95	-		-		-		1	
105	42		-		-		1	
115	25		-		-		1	
Total grumes (R:90-F:100)/120	67	51,303	-		-		3	3,075
125	26		-		1		1	
135	21		-		-		-	
145	7		-		-		-	
Total grumes 120/150	54	67,131	-		1	1,431	1	1,456
155	4		1		-		-	
165	1		-		1		-	
175	2		-		1		-	
Total grumes 150/180	7	17,036	1	1,397	2	5,467	-	
185	-		-		1		-	
Total grumes 180/200	-		-		1	3,259	-	
205	1		-		-		-	
225	1		-		-		-	
Total grumes 200/250	2	9,499	-		-		-	
Total grumes	542	240,895	59	15,167	4	10,157	4	4,531
Houppiers/Taillis	-		-		-		-	

Cat.(cm)	Bouleau		Feuillus Divers	
	Nbre	Vol.(m³)	Nbre	Vol.(m³)
85	-		1	
Total grumes 70/(R:90-F:100)	-		1	0,424
105	1		-	
Total grumes (R:90-F:100)/120	1	0,715	-	
Total grumes	1	0,715	1	0,424
Houppiers/Taillis	-		-	

RW/E02/2021/1112/4529/8

Lot 8

- Lot situé en site Natura 2000 - Sauvegarde de la régénération naturelle de hêtre: les engins d'exploitation peuvent uniquement circuler sur les layons de débardage identifiés par des traits de peinture. Exploitation des grumes uniquement - les houppiers ne font pas partie du lot et doivent rester sur le terrain. - L'exploitation des bois feuillus de plus de 100 cm à 1m50 est suspendue du 15 mars au 31 juillet, conformément à la loi du 12/07/1973 sur la conservation de la nature et à la circulaire biodiversité du Département de la Nature et des Forêts. - Volume estimé sur base de la hauteur dominante en résineux et des hauteurs par catégorie en feuillus.

Nombre d'arbres total	1 242	--
Volume grumes	755,824	m ³
Volume houppiers	0,000	m ³
Volume total	755,824	m ³
Cube moyen	609	dm ³
Circonférence moyenne	78,663	cm
Surface de coupe	36,411	ha
Contact	DOZIN Michaël, 0479/67 04 87	
Triage	Triage De La Gileppe	
Propriétaire	Forets Domaniales Du Cant. De	
Lieu(x)-dit(s)	Triage de la Gileppe - série de PIERREUSHEID.	
Vente	Vente domaniale de Spa et Verviers Jeudi 09 septembre 2021 à 09:30 Domaine de Bérinzenne - Pavillon Lilien / Bérinzenne 4 à 4900 Spa	
TVA	6 %	--
Certification PEFC	Oui	--

Cat.(cm)	Hêtre		Epicéa		Chêne		Chêne	
	Nbre	Vol.(m³)	Nbre	Vol.(m³)	Nbre	Vol.(m³)	Nbre	Vol.(m³)
25	87		-		2		-	
35	143		-		4		-	
Total grumes 20/40	230	5,005	-		6	0,128	-	
45	122		-		6		-	
55	133		2		1		-	
Total grumes 40/60	255	24,099	2	0,520	7	0,453	-	
65	109		3		6		-	
Total grumes 60/70	109	22,909	3	1,136	6	1,134	-	
75	86		4		1		-	
85	42		13		6		-	
95	51		-		11		-	
Total grumes 70/(R:90-F:100)	179	73,933	17	11,000	18	9,011	-	
95	-		29		-		-	
105	24		26		11		2	
115	20		27		12		-	
Total grumes (R:90-F:100)/120	44	34,546	82	89,578	23	18,865	2	1,480
125	15		22		8		1	
135	18		17		11		-	
145	12		8		6		-	
Total grumes 120/150	45	59,907	47	81,393	25	34,611	1	1,155
155	8		5		1		1	
165	4		8		4		-	
175	4		-		1		-	
Total grumes 150/180	16	39,244	13	33,332	6	15,965	1	2,189
185	3		-		1		-	
195	2		-		1		-	
Total grumes 180/200	5	17,608	-		2	7,400	-	
205	4		-		3		-	
215	1		-		-		-	
225	1		-		1		-	
245	2		-		-		-	
Total grumes 200/250	8	39,292	-		4	18,872	-	
255	1		-		-		-	
265	1		-		-		-	
295	1		-		-		-	
Total grumes 250+	3	21,665	-		-		-	
Total grumes	894	338,208	164	216,959	97	106,439	4	4,824
Houppiers/Taillis	-		-		-		-	

Cat.(cm)	Bouleau		Douglas		Tsuga		Grandis	
	Amélioration		Amélioration		Amélioration		Amélioration	
	Normal	Normal	Normal	Normal	Normal	Normal	Normal	Normal
	Nbre	Vol.(m³)	Nbre	Vol.(m³)	Nbre	Vol.(m³)	Nbre	Vol.(m³)
35	1		1		-		-	
Total grumes 20/40	1	0,041	1	0,055	-		-	
45	6		-		-		-	
Total grumes 40/60	6	0,499	-		-		-	
65	1		-		-		-	
Total grumes 60/70	1	0,214	-		-		-	
75	2		-		-		-	
85	6		-		-		-	
95	11		-		-		-	
Total grumes 70/(R:90-F:100)	19	9,263	-		-		-	
95	-		1		1		-	
105	10		-		-		-	
115	7		2		1		-	
Total grumes (R:90-F:100)/120	17	13,009	3	3,591	2	2,222	-	
125	5		1		2		-	
135	5		3		-		1	
145	-		2		2		-	
Total grumes 120/150	10	11,310	6	11,651	4	7,390	1	1,887
155	1		-		-		-	
175	-		1		-		-	
Total grumes 150/180	1	1,868	1	3,247	-		-	
185	-		-		-		2	
Total grumes 180/200	-		-		-		2	7,292
205	-		2		-		-	
Total grumes 200/250	-		2	9,053	-		-	
Total grumes	55	36,204	13	27,597	6	9,612	3	9,179
Houppiers/Taillis	-		-		-		-	

Cat.(cm)	Resineux Divers		Mélèze d'Europe	
	Nbre	Vol.(m³)	Nbre	Vol.(m³)
95	-		3	
115	1		-	
Total grumes (R:90-F:100)/120	1	1,328	3	2,061
125	1		-	
135	1		-	
Total grumes 120/150	2	3,413	-	
Total grumes	3	4,741	3	2,061
Houppiers/Taillis	-		-	

RW/E02/2021/1112/4529/9

Lot 9

- Lot situé en site Natura 2000 - Sauvegarde de la régénération naturelle de hêtre: les engins d'exploitation peuvent uniquement circuler sur les layons de débardage identifiés par des traits de peinture. Exploitation des grumes uniquement - les houppiers ne font pas partie du lot et doivent rester sur le terrain. - L'exploitation des bois feuillus de plus de 100 cm à 1m50 est suspendue du 15 mars au 31 juillet, conformément à la loi du 12/07/1973 sur la conservation de la nature et à la circulaire biodiversité du Département de la Nature et des Forêts. - Volume estimé sur base de la hauteur dominante en résineux et des hauteurs par catégorie en feuillus.

Nombre d'arbres total	1 082	--
Volume grumes	1 110,510	m ³
Volume houppiers	0,000	m ³
Volume total	1 110,510	m ³
Cube moyen	1 026	dm ³
Circonférence moyenne	105,536	cm
Surface de coupe	56,287	ha
Contact	DOZIN Michaël, 0479/67 04 87	--
Triage	Triage De La Gileppe	--
Propriétaire	Forets Domaniales Du Cant. De	--
Lieu(x)-dit(s)	Triage du Lac de la Gileppe - série de PIERREUSHEID	--
Vente	Vente domaniale de Spa et Verviers Jeudi 09 septembre 2021 à 09:30 Domaine de Bérinzenne - Pavillon Lilien / Bérinzenne 4 à 4900 Spa	--
TVA	6 %	--
Certification PEFC	Oui	--

Cat.(cm)	Hêtre		Chêne		Chêne		Grandis	
	Nbre	Vol.(m³)	Nbre	Vol.(m³)	Nbre	Vol.(m³)	Nbre	Vol.(m³)
25	15		-		-		-	
35	77		-		-		-	
Total grumes 20/40	92	2,524	-		-		-	
45	59		1		-		-	
55	45		1		-		-	
Total grumes 40/60	104	8,625	2	0,168	-		-	
65	54		1		-		-	
Total grumes 60/70	54	10,206	1	0,189	-		-	
75	46		2		-		-	
85	79		4		-		-	
95	55		10		-		-	
Total grumes 70/(R:90-F:100)	180	75,482	16	7,732	-		-	
105	72		18		1		1	
115	81		22		1		-	
Total grumes (R:90-F:100)/120	153	119,304	40	32,790	2	1,625	1	1,070
125	70		29		1		-	
135	56		33		6		-	
145	48		25		-		2	
Total grumes 120/150	174	227,619	87	134,785	7	9,201	2	4,228
155	22		19		1		-	
165	16		9		2		-	
175	5		16		-		2	
Total grumes 150/180	43	102,821	44	118,074	3	6,948	2	6,264
185	2		7		1		1	
195	6		8		2		-	
Total grumes 180/200	8	29,542	15	57,712	3	11,352	1	3,517
205	8		5		-		1	
225	-		2		-		-	
235	2		2		-		-	
Total grumes 200/250	10	45,936	9	44,895	-		1	4,356
255	2		1		-		-	
Total grumes 250+	2	12,886	1	6,787	-		-	
Total grumes	820	634,945	215	403,132	15	29,126	7	19,435
Houppiers/Taillis	-		-		-		-	

Cat.(cm)	Epicéa		Bouleau		Feuillus Divers	
	Amélioration		Amélioration		Amélioration	
	Normal	Normal	Normal	Normal	Normal	Normal
	Nbre	Vol.(m³)	Nbre	Vol.(m³)	Nbre	Vol.(m³)
35	-		-		2	
Total grumes 20/40	-		-		2	0,064
45	-		-		2	
55	1		-		1	
Total grumes 40/60	1	0,253	-		3	0,233
85	-		1		1	
Total grumes 70(R:90-F:100)	-		1	0,443	1	0,424
95	1		-		-	
105	2		2		-	
115	4		1		-	
Total grumes (R:90-F:100)/120	7	8,221	3	2,267	-	
125	3		1		-	
135	-		1		-	
Total grumes 120/150	3	4,488	2	2,262	-	
155	1		-		-	
175	1		-		-	
Total grumes 150/180	2	5,217	-		-	
Total grumes	13	18,179	6	4,972	6	0,721
Houppiers/Taillis	-		-		-	

RW/E02/2021/1112/4529/10

Lot 10

- Lot situé en site Natura 2000 - Sauvegarde de la régénération naturelle de hêtre: les engins d'exploitation peuvent uniquement circuler sur les layons de débardage identifiés par des traits de peinture. Exploitation des grumes uniquement - les houppiers ne font pas partie du lot et doivent rester sur le terrain. - L'exploitation des bois feuillus de plus de 100 cm à 1m50 est suspendue du 15 mars au 31 juillet, conformément à la loi du 12/07/1973 sur la conservation de la nature et à la circulaire biodiversité du Département de la Nature et des Forêts. - Volume estimé sur base de la hauteur dominante en résineux et des hauteurs par catégorie en feuillus.

Nombre d'arbres total	1 150	--
Volume grumes	798,875	m ³
Volume houppiers	0,000	m ³
Volume total	798,875	m ³
Cube moyen	695	dm ³
Circonférence moyenne	81,635	cm
Surface de coupe	46,151	ha
Contact	DOZIN Michaël, 0479/67 04 87	
Triage	Triage De La Gileppe	
Propriétaire	Forets Domaniales Du Cant. De	
Lieu(x)-dit(s)	Triage de la Gileppe - série de PIERREUSHEID.	
Vente	Vente domaniale de Spa et Verviers Jeudi 09 septembre 2021 à 09:30 Domaine de Bérinzenne - Pavillon Lilien / Bérinzenne 4 à 4900 Spa	
TVA	6 %	--
Certification PEFC	Oui	--

	Epicéa		Hêtre		Pin Sylvestre		Pin Sylvestre	
	Amélioration Normal Normal		Amélioration Normal Normal		Amélioration Normal Normal		Amélioration Déraciné Normal	
Cat.(cm)	Nbre	Vol.(m³)	Nbre	Vol.(m³)	Nbre	Vol.(m³)	Nbre	Vol.(m³)
25	4		35		-		-	
35	2		95		-		-	
Total grumes 20/40	6	0,248	130	4,799	-		-	
45	3		79		-		-	
55	4		88		-		-	
Total grumes 40/60	7	1,484	167	21,600	-		-	
65	3		70		-		-	
Total grumes 60/70	3	1,126	70	17,640	-		-	
75	6		55		-		-	
85	7		47		2		-	
95	-		27		-		-	
Total grumes 70/(R:90-F:100)	13	7,902	129	56,228	2	1,150	-	
95	8		-		-		-	
105	14		26		1		-	
115	18		34		1		-	
Total grumes (R:90-F:100)/120	40	44,528	60	47,703	2	1,958	-	
125	34		23		2		1	
135	28		14		1		-	
145	26		10		2		-	
Total grumes 120/150	88	153,929	47	60,044	5	7,471	1	1,270
155	13		7		1		-	
165	18		3		3		-	
175	7		2		2		-	
Total grumes 150/180	38	98,721	12	28,538	6	13,790	-	
185	6		2		3		-	
195	1		2		1		-	
Total grumes 180/200	7	23,622	4	14,282	4	11,716	-	
205	-		3		5		-	
235	-		2		-		-	
Total grumes 200/250	-		5	24,186	5	17,615	-	
265	-		1		-		-	
275	-		1		-		-	
285	-		2		-		-	
305	-		1		-		-	
Total grumes 250+	-		5	38,758	-		-	
Total grumes	202	331,560	629	313,778	24	53,700	1	1,270
Houppiers/Taillis	-		-		-		-	

Cat.(cm)	Chêne Amélioration Normal Normal		Sitka Amélioration Normal Normal		Grandis Amélioration Normal Normal		Mélèze d'Europe Amélioration Normal Normal	
	Nbre	Vol.(m³)	Nbre	Vol.(m³)	Nbre	Vol.(m³)	Nbre	Vol.(m³)
25	-		-		2		30	
35	1		3		3		29	
Total grumes 20/40	1	0,029	3	0,153	5	0,183	59	2,194
45	-		22		5		10	
55	1		27		6		14	
Total grumes 40/60	1	0,111	49	6,883	11	1,547	24	3,270
65	1		32		10		2	
Total grumes 60/70	1	0,189	32	8,096	10	2,510	2	0,450
75	-		13		3		2	
85	5		7		2		-	
95	4		-		-		-	
Total grumes 70/(R:90-F:100)	9	4,329	20	7,743	5	1,889	2	0,598
95	-		1		-		1	
105	5		-		1		-	
115	5		-		1		-	
Total grumes (R:90-F:100)/120	10	8,125	1	0,581	2	1,557	1	0,473
125	3		-		-		-	
135	6		-		-		-	
145	9		-		1		-	
Total grumes 120/150	18	27,441	-		1	1,877	-	
155	5		-		1		-	
Total grumes 150/180	5	10,945	-		1	2,160	-	
Total grumes	45	51,169	105	23,456	35	11,723	88	6,985
Houppiers/Taillis	-		-		-		-	

	Bouleau		Chêne d'Amérique	
	Amélioration Normal Normal		Amélioration Normal Normal	
Cat.(cm)	Nbre	Vol.(m³)	Nbre	Vol.(m³)
35	2		1	
Total grumes 20/40	2	0,038	1	0,029
45	4		2	
55	1		-	
Total grumes 40/60	5	0,314	2	0,102
65	1		2	
Total grumes 60/70	1	0,214	2	0,324
75	2		1	
85	-		1	
95	1		1	
Total grumes 70/(R:90-F:100)	3	1,099	3	1,077
125	1		1	
Total grumes 120/150	1	1,059	1	0,978
Total grumes	12	2,724	9	2,510
Houppiers/Taillis	-		-	

RW/E02/2021/1112/4529/11

Lot 11

- Création de layons + détournage des élites dans les C 607 4/6 + C 608 1/1 + C 611 2/2 et 3/3 + C 612 1/1 + C 615 2/2 + C 616 2/2. - Le billonnage et l'emploi de porteurs sont interdits en raison de la faible portance des sols et afin de préserver les arbres de place. - Volume estimé sur base de la hauteur dominante.

Nombre d'arbres total	5 718	--
Volume grumes	998,553	m ³
Volume houppiers	0,000	m ³
Volume total	998,553	m ³
Cube moyen	175	dm ³
Circonférence moyenne	49,825	cm
Surface de coupe	41,385	ha
Contact	T'SERSTEVENS Alexandre, 0479/86 62 19	
Triage	Triage De Hasebusch	
Propriétaire	Forets Domaniales Du Cant. De	
Lieu(x)-dit(s)	ROBINETTE	
Vente	Vente domaniale de Spa et Verviers Jeudi 09 septembre 2021 à 09:30 Domaine de Bérinzenne - Pavillon Lilien / Bérinzenne 4 à 4900 Spa	
TVA	6 %	--
Certification PEFC	Oui	--

Cat.(cm)	Epicéa Amélioration Normal Normal		Epicéa Amélioration Bordure Normal	
	Nbre	Vol.(m³)	Nbre	Vol.(m³)
25	558		-	
35	1 227		1	
Total grumes 20/40	1 785	70,252	1	0,069
45	1 349		-	
55	1 135		-	
Total grumes 40/60	2 484	358,545	-	
65	776		1	
Total grumes 60/70	776	226,017	1	0,332
75	415		1	
85	154		1	
Total grumes 70/(R:90-F:100)	569	261,373	2	1,057
95	66		-	
105	25		1	
115	4		2	
Total grumes (R:90-F:100)/120	95	74,794	3	2,974
125	-		1	
145	-		1	
Total grumes 120/150	-		2	3,140
Total grumes	5 709	990,981	9	7,572
Houppiers/Taillis	-		-	

RW/E02/2021/1112/4529/12

Lot 12

- Création de layons et éclaircie pour les C620 parcelle 1/2 et C 622 parcelle 1/1 - C621,P3/3: débardage obligatoire au cheval - C620, P5/7: débusquage obligatoire au cheval - Le billonnage et l'emploi de porteurs sont interdits en raison de la faible portance des sols et afin de préserver les arbres de place. - Le travail des machines doit se faire uniquement sur tapis de branches (art.38 du CGC). - Volume estimé sur base de la hauteur dominante.

Nombre d'arbres total	925	--
Volume grumes	299,711	m ³
Volume houppiers	0,000	m ³
Volume total	299,711	m ³
Cube moyen	324	dm ³
Circonférence moyenne	62,751	cm
Surface de coupe	11,981	ha
Contact	T'SERSTEVENS Alexandre, 0479/86 62 19	
Triage	Triage De Hasebusch	
Propriétaire	Forets Domaniales Du Cant. De	
Lieu(x)-dit(s)	LONGCHAMP	
Vente	Vente domaniale de Spa et Verviers Jeudi 09 septembre 2021 à 09:30 Domaine de Bérinzenne - Pavillon Lilien / Bérinzenne 4 à 4900 Spa	
TVA	6 %	--
Certification PEFC	Oui	--

Cat.(cm)	Epicéa Amélioration Normal Normal		Epicéa Définitive Bordure Normal		Epicéa Définitive Normal Normal	
	Nbre	Vol.(m³)	Nbre	Vol.(m³)	Nbre	Vol.(m³)
25	28		-		-	
35	105		-		-	
Total grumes 20/40	133	6,001	-		-	
45	188		-		-	
55	191		1		-	
Total grumes 40/60	379	57,858	1	0,212	-	
65	129		5		-	
Total grumes 60/70	129	37,457	5	1,565	-	
75	90		5		-	
85	59		5		5	
Total grumes 70/(R:90-F:100)	149	68,537	10	4,970	5	2,820
95	22		10		2	
105	7		14		5	
115	1		14		3	
Total grumes (R:90-F:100)/120	30	22,200	38	34,366	10	9,024
125	-		12		5	
135	-		4		1	
145	-		5		2	
Total grumes 120/150	-		21	29,484	8	11,163
155	-		5		1	
175	-		1		-	
Total grumes 150/180	-		6	12,120	1	1,934
Total grumes	820	192,053	81	82,717	24	24,941
Houppiers/Taillis	-		-		-	

RW/E02/2021/1112/4529/13

Lot 13

Volume estimé sur base de la hauteur dominante. A cause de la fragilité des sols et pour leur préservation pour l'avenir, la circulation des engins d'exploitation est seulement autorisée sur tapis de branches (art.38 du CGC). .

Nombre d'arbres total	249	--
Volume grumes	639,668	m ³
Volume houppiers	0,000	m ³
Volume total	639,668	m ³
Cube moyen	2 569	dm ³
Circonférence moyenne	155,241	cm
Surface de coupe	11,630	ha
Contact	T'SERSTEVENS Alexandre, 0479/86 62 19	
Triage	Triage De Hasebusch	
Propriétaire	Forets Domaniales Du Cant. De	
Lieu(x)-dit(s)	ROBINETTE, LONGCHAMP	
Vente	Vente domaniale de Spa et Verviers Jeudi 09 septembre 2021 à 09:30 Domaine de Bérinzenne - Pavillon Lilien / Bérinzenne 4 à 4900 Spa	
TVA	6 %	--
Certification PEFC	Oui	--

Cat.(cm)	Epicéa Définitive Normal Normal		Epicéa Définitive Bordure Normal	
	Nbre	Vol.(m³)	Nbre	Vol.(m³)
75	-		2	
Total grumes 70(R:90-F:100)	-		2	1,078
95	3		1	
105	5		-	
115	10		2	
Total grumes (R:90-F:100)/120	18	21,467	3	3,550
125	21		1	
135	35		3	
145	27		3	
Total grumes 120/150	83	156,036	7	13,454
155	31		2	
165	26		5	
175	20		3	
Total grumes 150/180	77	213,429	10	28,467
185	16		5	
195	4		4	
Total grumes 180/200	20	72,979	9	33,382
205	7		7	
215	1		-	
235	2		1	
245	1		-	
Total grumes 200/250	11	53,027	8	36,173
255	-		1	
Total grumes 250+	-		1	6,626
Total grumes	209	516,938	40	122,730
Houppiers/Taillis	-		-	

RW/E02/2021/1112/4529/14

Lot 14

- Débusquage au cheval obligatoire - Le billonnage et l'emploi de porteurs sont interdits en raison de la faible portance des sols et afin de préserver les arbres de place - Présence de layons de débardage - Pose provisoire de billons obligatoire pour le passage des fossés de drainage - Estimation du volume à l'aide de la hauteur dominante

Nombre d'arbres total	1 203	--
Volume grumes	159,057	m ³
Volume houppiers	0,000	m ³
Volume total	159,057	m ³
Cube moyen	132	dm ³
Circonférence moyenne	45,466	cm
Surface de coupe	17,990	ha
Contact	COUNE Tennessee, 0498/19 58 14	
Triage	Triage De Solwaster	
Propriétaire	Forets Domaniales Du Cant. De	
Lieu(x)-dit(s)	MOREFAGNE., LES RHUS.	
Vente	Vente domaniale de Spa et Verviers Jeudi 09 septembre 2021 à 09:30 Domaine de Bérinzenne - Pavillon Lilien / Bérinzenne 4 à 4900 Spa	
TVA	6 %	--
Certification PEFC	Oui	--

Cat.(cm)	Epicéa		Epicéa		Sitka		Douglas	
	Amélioration		Amélioration		Amélioration		Amélioration	
	Normal	Normal	Bordure	Normal	Normal	Normal	Normal	Normal
	Nbre	Vol.(m³)	Nbre	Vol.(m³)	Nbre	Vol.(m³)	Nbre	Vol.(m³)
25	80		-		11		20	
35	345		-		49		42	
Total grumes 20/40	425	19,059	-		60	2,653	62	2,442
45	258		-		38		26	
55	112		-		16		15	
Total grumes 40/60	370	47,003	-		54	6,650	41	5,060
65	76		-		11		5	
Total grumes 60/70	76	20,432	-		11	2,783	5	1,210
75	48		-		2		1	
85	19		-		1		1	
Total grumes 70/(R:90-F:100)	67	28,142	-		3	1,156	2	0,777
95	17		-		-		2	
105	4		-		-		-	
115	2		-		-		-	
Total grumes (R:90-F:100)/120	23	18,303	-		-		2	1,130
125	-		1		-		-	
135	1		-		-		-	
Total grumes 120/150	1	1,194	1	1,063	-		-	
Total grumes	962	134,133	1	1,063	128	13,242	112	10,619
Houppiers/Taillis	-		-		-		-	

RW/E02/2021/1112/4529/15

Lot 15

- Afin de préserver les sols pour les futures exploitations, le service forestier pourra exiger que les pneus des engins utilisés pour l'abattage et le débardage soient équipés de chaînes. - L'abattage des bois feuillus de plus de 100 cm à 1m50 est suspendu du 15 mars au 31 juillet conformément à la loi du 12/07/1973 sur la conservation de la nature et à la circulaire biodiversité du Département de la Nature et des Forêts. - Volume estimé sur base de la hauteur dominante.

Nombre d'arbres total	128	--
Volume grumes	137,899	m ³
Volume houppiers	0,000	m ³
Volume total	137,899	m ³
Cube moyen	1 077	dm ³
Circonférence moyenne	111,563	cm
Surface de coupe	3,055	ha
Contact	JACQUEMIN Hubert, 0477 78 12 46	--
Triage	Triage De La Vesdre	--
Propriétaire	Forets Domaniales Du Cant. De	--
Lieu(x)-dit(s)	LA LOUVETERIE	--
Vente	Vente domaniale de Spa et Verviers Jeudi 09 septembre 2021 à 09:30 Domaine de Bérinzenne - Pavillon Lilien / Bérinzenne 4 à 4900 Spa	--
TVA	6 %	--
Certification PEFC	Oui	--

Cat.(cm)	Hêtre		Chêne		Feuillus Divers	
	Amélioration		Amélioration		Amélioration	
	Normal		Normal		Normal	
	Normal		Normal		Normal	
Cat.(cm)	Nbre	Vol.(m³)	Nbre	Vol.(m³)	Nbre	Vol.(m³)
65	4		-		3	
Total grumes 60/70	4	1,192	-		3	0,861
75	5		-		-	
85	10		-		1	
95	11		1		-	
Total grumes 70/(R:90-F:100)	26	15,956	1	0,759	1	0,519
105	19		4		1	
115	18		3		1	
Total grumes (R:90-F:100)/120	37	36,835	7	7,037	2	1,835
125	19		1		-	
135	14		1		-	
145	7		-		-	
Total grumes 120/150	40	59,760	2	2,947	-	
155	2		1		1	
165	-		-		1	
Total grumes 150/180	2	4,204	1	2,117	2	3,877
Total grumes	109	117,947	11	12,860	8	7,092
Houppiers/Taillis	-		-		-	

RW/E02/2021/1813/4529/31

Lot 31

Rappel art. 31 du CGC: L'abattage des bois de plus de 100 cm à 1m50 est suspendu du 1er avril au 30 juin.

Nombre d'arbres total	972	--
Volume grumes	702,944	m ³
Volume houppiers	218,000	m ³
Volume total	920,944	m ³
Cube moyen	723	dm ³
Circonférence moyenne	90,977	cm
Surface de coupe	19,881	ha
Contact	DAINE Mirabelle, 0477 78 15 49	
Triage	Triage De Hoëgne	
Propriétaire	Domaniales Du Cant De Spa	
Lieu(x)-dit(s)	BRULE BOIS. - cpe 5, BELLE HEID. - cpe 5	
Vente	Vente domaniale de Spa et Verviers Jeudi 09 septembre 2021 à 09:30 Domaine de Bérinzenne - Pavillon Lilien / Bérinzenne 4 à 4900 Spa	
TVA	6 %	--
Certification PEFC	Oui	--

	Hêtre Amélioration Normal Normal		Chêne Amélioration Normal Normal		Feuillus Divers Amélioration Normal Normal	
Cat.(cm)	Nbre	Vol.(m³)	Nbre	Vol.(m³)	Nbre	Vol.(m³)
25	8		-		-	
35	51		-		-	
Total grumes 20/40	59	2,993	-		-	
45	75		4		1	
55	75		5		10	
Total grumes 40/60	150	25,160	9	1,092	11	1,990
65	71		9		11	
Total grumes 60/70	71	22,278	9	1,971	11	3,093
75	83		17		6	
85	77		14		10	
95	68		25		8	
Total grumes 70/(R:90-F:100)	228	130,771	56	25,581	24	13,161
105	38		41		2	
115	26		35		3	
Total grumes (R:90-F:100)/120	64	61,157	76	59,182	5	4,302
125	24		32		1	
135	17		19		-	
145	18		14		-	
Total grumes 120/150	59	88,471	65	68,326	1	1,049
155	11		10		-	
165	6		3		-	
175	9		1		-	
Total grumes 150/180	26	54,283	14	23,621	-	
185	7		1		-	
195	5		-		-	
Total grumes 180/200	12	34,963	1	2,803	-	
205	17		2		-	
225	1		-		-	
Total grumes 200/250	18	62,678	2	6,554	-	
295	1		-		-	
Total grumes 250+	1	7,465	-		-	
Total grumes	688	490,219	232	189,130	52	23,595
Houppiers/Taillis	-	165,000	-	53,000	-	

RW/E02/2021/1813/4529/32

Lot 32

Nombre d'arbres total	550	--
Volume grumes	1 240,521	m ³
Volume houppiers	0,000	m ³
Volume total	1 240,521	m ³
Cube moyen	2 255	dm ³
Circonférence moyenne	133,891	cm
Surface de coupe	13,801	ha
Contact	DAINE Mirabelle, 0477 78 15 49	
Triage	Triage De Hoëgne	
Propriétaire	Domaniales Du Cant De Spa	
Lieu(x)-dit(s)	BRULE BOIS. - cpe 5, ROND BOIS. - cpe 5, BELLE HEID. - cpe 5	
Vente	Vente domaniale de Spa et Verviers Jeudi 09 septembre 2021 à 09:30 Domaine de Bérinzenne - Pavillon Lilien / Bérinzenne 4 à 4900 Spa	
TVA	6 %	--
Certification PEFC	Oui	--

Cat.(cm)	Douglas Amélioration Normal Normal		Douglas Amélioration Bordure Normal		Epicéa Amélioration Normal Normal		Epicéa Amélioration Bordure Normal	
	Nbre	Vol.(m³)	Nbre	Vol.(m³)	Nbre	Vol.(m³)	Nbre	Vol.(m³)
45	-		-		2		-	
55	1		-		11		-	
Total grumes 40/60	1	0,283	-		13	2,844	-	
65	-		-		28		-	
Total grumes 60/70	-		-		28	9,752	-	
75	3		-		49		-	
85	2		-		58		-	
Total grumes 70/(R:90-F:100)	5	3,064	-		107	60,736	-	
95	-		2		49		-	
105	2		-		24		1	
115	5		-		13		3	
Total grumes (R:90-F:100)/120	7	9,309	2	1,828	86	82,466	4	5,341
125	8		-		8		4	
135	6		-		8		1	
145	18		-		8		-	
Total grumes 120/150	32	65,820	-		24	50,968	5	8,543
155	27		1		3		2	
165	28		-		9		1	
175	15		-		3		1	
Total grumes 150/180	70	204,066	1	2,521	15	48,708	4	10,583
185	12		2		9		1	
195	11		1		8		1	
Total grumes 180/200	23	90,506	3	11,424	17	70,145	2	7,582
205	17		3		5		2	
215	2		-		5		1	
225	6		-		-		-	
235	7		-		1		-	
245	6		1		2		1	
Total grumes 200/250	38	207,937	4	20,297	13	68,652	4	19,725
255	5		1		2		-	
265	3		-		-		-	
275	4		-		-		-	
285	2		1		-		-	
305	1		-		-		-	
Total grumes 250+	15	124,536	2	16,067	2	14,250	-	
Total grumes	191	705,521	12	52,137	305	408,521	19	51,774
Houppiers/Taillis	-		-		-		-	

Cat.(cm)	Epicéa Amélioration Scolyté Sec Rx Normal		Epicéa Amélioration Cassé Normal		Mélèze du Japon Amélioration Normal Normal		Pin Sylvestre Amélioration Normal Normal	
	Nbre	Vol.(m³)	Nbre	Vol.(m³)	Nbre	Vol.(m³)	Nbre	Vol.(m³)
75	3		2		1		-	
85	4		-		-		-	
Total grumes 70/(R:90-F:100)	7	3,546	2	0,860	1	0,475	-	
95	2		-		-		-	
105	-		-		1		-	
115	-		-		3		-	
Total grumes (R:90-F:100)/120	2	1,430	-		4	4,293	-	
125	-		-		4		-	
Total grumes 120/150	-		-		4	5,264	-	
155	1		-		1		-	
165	-		-		-		1	
Total grumes 150/180	1	2,726	-		1	1,983	1	1,991
Total grumes	10	7,702	2	0,860	10	12,015	1	1,991
Houppiers/Taillis	-		-		-		-	

RW/E02/2021/1813/4529/33

Lot 33

Nombre d'arbres total	1 481	--
Volume grumes	276,664	m ³
Volume houppiers	0,000	m ³
Volume total	276,664	m ³
Cube moyen	187	dm ³
Circonférence moyenne	47,059	cm
Surface de coupe	15,339	ha
Contact	DAINE Mirabelle, 0477 78 15 49	
Triage	Triage De Hoëgne	
Propriétaire	Domaniales Du Cant De Spa	
Lieu(x)-dit(s)	SOUS CHEMIN HOCKAI. - cpe 5, BELLE HEID. - cpe 5	
Vente	Vente domaniale de Spa et Verviers Jeudi 09 septembre 2021 à 09:30 Domaine de Bérinzenne - Pavillon Lilien / Bérinzenne 4 à 4900 Spa	
TVA	6 %	--
Certification PEFC	Oui	--

	Douglas Amélioration Normal Normal		Epicéa Amélioration Normal Normal		Epicéa Amélioration Cassé Normal		Grandis Amélioration Normal Normal	
Cat.(cm)	Nbre	Vol.(m³)	Nbre	Vol.(m³)	Nbre	Vol.(m³)	Nbre	Vol.(m³)
25	140		220		5		-	
35	177		202		2		-	
Total grumes 20/40	317	11,933	422	17,413	7	0,205	-	
45	161		55		1		-	
55	110		27		-		-	
Total grumes 40/60	271	39,161	82	12,996	1	0,121	-	
65	93		24		-		-	
Total grumes 60/70	93	26,823	24	7,665	-		-	
75	61		38		-		-	
85	32		38		-		-	
Total grumes 70/(R:90-F:100)	93	42,505	76	42,843	-		-	
95	22		29		-		-	
105	12		9		-		1	
115	4		2		-		-	
Total grumes (R:90-F:100)/120	38	29,940	40	35,328	-		1	0,845
125	3		1		-		-	
135	1		-		-		1	
Total grumes 120/150	4	5,246	1	1,456	-		1	1,444
Total grumes	816	155,608	645	117,701	8	0,326	2	2,289
Houppiers/Taillis	-		-		-		-	

	Resineux Divers Amélioration Normal Normal	
Cat.(cm)	Nbre	Vol.(m³)
25	5	
35	2	
Total grumes 20/40	7	0,238
45	2	
55	1	
Total grumes 40/60	3	0,502
Total grumes	10	0,740
Houppiers/Taillis	-	

RW/E02/2021/1813/4529/34

Lot 34

Compartiment 19 situé en bordure de la Réserve Naturelle Domaniale du Chawion. Présence d'engins en RND moyennant autorisation du garde forestier et selon ses directives. En ce qui concerne les bois qui tomberont dans le périmètre de la Réserve, les opérations d'abattage, d'ébranchage (tronçonneuse) et débardage seront réalisés simultanément dans la semaine de façon à éviter tous dégâts au sol ou à la végétation. Aucun engin dans le cours d'eau ni sur ses berges. Aucun rémanent de coupe ni de grume dans le cours d'eau, ni à moins de 3m des crêtes de berges. Rappel art. 31 du CGC: l'abattage des bois de plus de 100 cm à 1m50 est suspendu du 1er avril au 30 juin.

Nombre d'arbres total	331	--
Volume grumes	235,191	m ³
Volume houppiers	0,000	m ³
Volume total	235,191	m ³
Cube moyen	711	dm ³
Circonférence moyenne	83,701	cm
Surface de coupe	14,423	ha
Contact	LEJEUNE Fabian, 0471 49 63 62	
Triage	Triage Du Nord De Spa	
Propriétaire	Domaniales Du Cant De Spa	
Lieu(x)-dit(s)	RY DE CHAWION - cpe 7	
Vente	Vente domaniale de Spa et Verviers Jeudi 09 septembre 2021 à 09:30 Domaine de Bérinzenne - Pavillon Lilien / Bérinzenne 4 à 4900 Spa	
TVA	6 %	--
Certification PEFC	Oui	--

Cat.(cm)	Hêtre		Epicéa		Chêne		Charme	
	Amélioration		Amélioration		Amélioration		Amélioration	
	Normal	Normal	Normal	Normal	Normal	Normal	Normal	Normal
	Nbre	Vol.(m³)	Nbre	Vol.(m³)	Nbre	Vol.(m³)	Nbre	Vol.(m³)
25	3		2		-		-	
35	10		5		1		-	
Total grumes 20/40	13	0,493	7	0,221	1	0,026	-	
45	22		6		5		-	
55	28		10		3		-	
Total grumes 40/60	50	8,110	16	1,876	8	0,773	-	
65	28		-		3		-	
Total grumes 60/70	28	9,252	-		3	0,649	-	
75	23		3		3		-	
85	27		5		2		-	
95	27		-		-		-	
Total grumes 70/(R:90-F:100)	77	50,133	8	3,331	5	2,406	-	
95	-		6		-		-	
105	26		3		1		-	
115	27		1		3		1	
Total grumes (R:90-F:100)/120	53	62,057	10	7,100	4	4,108	1	1,141
125	10		1		2		-	
135	12		-		1		-	
145	6		-		1		-	
Total grumes 120/150	28	47,959	1	1,340	4	5,390	-	
155	2		1		1		-	
175	1		-		-		-	
Total grumes 150/180	3	7,384	1	2,248	1	2,080	-	
185	1		-		-		-	
Total grumes 180/200	1	3,217	-		-		-	
205	2		-		-		-	
245	1		-		-		-	
Total grumes 200/250	3	13,580	-		-		-	
Total grumes	256	202,185	43	16,116	26	15,432	1	1,141
Houppiers/Taillis	-		-		-		-	

Feuillus Divers

Amélioration

Normal

Normal

Cat.(cm)	Nbre	Vol.(m ³)
25	1	
35	1	
Total grumes 20/40	2	0,048
45	2	
55	1	
Total grumes 40/60	3	0,269
Total grumes	5	0,317
Houppiers/Taillis	-	

RW/E02/2021/1813/4529/35

Lot 35

Rappel art. 31 du CGC: L'abattage des bois de plus de 100 cm à 1m50 est suspendu du 1er avril au 30 juin.

Nombre d'arbres total	108	--
Volume grumes	245,230	m ³
Volume houppiers	0,000	m ³
Volume total	245,230	m ³
Cube moyen	2 271	dm ³
Circonférence moyenne	146,204	cm
Surface de coupe	5,684	ha
Contact	LEJEUNE Fabian, 0471 49 63 62	
Triage	Triage Du Nord De Spa	
Propriétaire	Domaniales Du Cant De Spa	
Lieu(x)-dit(s)	RY DE CHAWION - cpe 7	
Vente	Vente domaniale de Spa et Verviers Jeudi 09 septembre 2021 à 09:30 Domaine de Bérinzenne - Pavillon Lilien / Bérinzenne 4 à 4900 Spa	
TVA	6 %	--
Certification PEFC	Oui	--

Cat.(cm)	Hêtre		Chêne	
	Nbre	Vol.(m³)	Nbre	Vol.(m³)
55	1		-	
Total grumes 40/60	1	0,156	-	
75	4		-	
85	5		-	
95	8		-	
Total grumes 70/(R:90-F:100)	17	12,001	-	
105	1		-	
115	10		-	
Total grumes (R:90-F:100)/120	11	13,651	-	
125	5		-	
135	14		-	
145	6		1	
Total grumes 120/150	25	45,941	1	2,035
155	11		-	
165	8		-	
175	9		-	
Total grumes 150/180	28	74,543	-	
185	10		-	
195	6		-	
Total grumes 180/200	16	57,021	-	
205	9		-	
Total grumes 200/250	9	39,882	-	
Total grumes	107	243,195	1	2,035
Houppiers/Taillis	-		-	

RW/E02/2021/1813/4529/36

Lot 36

Vu la présence des cloisonnements (sauf dans la parcelle 237/10 composé de EP64 et dans la parcelles 238/4 composé de PS1892 et de HE34), la circulation des véhicules à moteur utilisés pour l'exploitation est permise uniquement sur ceux-ci. Dans le cas de l'utilisation d'une ébrancheuse, l'ébranchage se fera sur ces cloisonnements (Art 38 Cdc); Rappel art. 31 du CGC: l'abattage des bois de plus de 100 cm à 1m50 est suspendu du 1er avril au 30 juin; Présence de ruisseaux dont la traversée est interdite; Lot situé dans le périmètre des sources de Spa et à proximité d'un captage. Prière de se conformer au document : « Travaux en zone de prévention et de surveillance » disponible sur simple demande au cantonnement de Spa. Précautions principales à prendre : - interdiction de circuler au moyen d'engins mécaniques dans un rayon de 35 mètres autour des captages ; - interdiction d'utiliser des pesticides (insecticides ou fongicides) ; - interdiction de dépôts non surveillés d'hydrocarbures ; - interdiction d'exploiter les dimanches et jours fériés ; - utilisation obligatoire d'huiles de chaîne et d'huiles hydrauliques biodégradables ; - en cas de fuite ou pertes d'hydrocarbures, les travaux seront stoppés immédiatement. Le Service forestier (titulaire du triage, à défaut le chef de cantonnement) sera informé dans les minutes qui suivent.

Nombre d'arbres total		1 617	–
Volume grumes		1 357,414	m ³
Volume houppiers		0,000	m ³
Volume total		1 357,414	m ³
Cube moyen		839	dm ³
Circonférence moyenne		94,221	cm
Surface de coupe		28,860	ha
Contact		RENARD Franck, 0477 78 12 63	–
Triage		Triage De Pleinfays	–
Propriétaire		Domaniales Du Cant De Spa	–
Lieu(x)-dit(s)	Hamoray (Garage Tracteur) - cpe 3, Fond de Creppe - cpe 3, Dessous Lincherie Est - cpe 5, Dessous Lincherie Ouest - cpe 5		–
Vente		Vente domaniale de Spa et Verviers Jeudi 09 septembre 2021 à 09:30 Domaine de Bérinzenne - Pavillon Lilien / Bérinzenne 4 à 4900 Spa	–
TVA		6 %	–
Certification PEFC		Oui	–

Cat.(cm)	Epicéa		Tsuga		Douglas		Sitka	
	Amélioration		Amélioration		Amélioration		Amélioration	
	Normal	Normal	Normal	Normal	Normal	Normal	Normal	Normal
	Nbre	Vol.(m³)	Nbre	Vol.(m³)	Nbre	Vol.(m³)	Nbre	Vol.(m³)
25	2		-		-		-	
35	21		-		1		2	
Total grumes 20/40	23	1,027	-		1	0,047	2	0,094
45	58		2		10		6	
55	107		-		12		6	
Total grumes 40/60	165	25,336	2	0,235	22	3,162	12	1,794
65	117		3		14		11	
Total grumes 60/70	117	34,919	3	0,933	14	4,063	11	3,458
75	74		2		14		7	
85	94		4		17		5	
Total grumes 70/(R:90-F:100)	168	88,591	6	3,364	31	16,070	12	6,140
95	111		11		5		10	
105	80		12		7		21	
115	62		24		9		18	
Total grumes (R:90-F:100)/120	253	232,642	47	48,456	21	19,849	49	47,687
125	26		22		4		13	
135	20		12		10		8	
145	10		22		8		5	
Total grumes 120/150	56	86,399	56	94,042	22	37,683	26	39,080
155	3		15		14		4	
165	3		8		14		8	
175	2		3		10		6	
Total grumes 150/180	8	17,967	26	60,817	38	98,534	18	41,871
185	-		4		3		6	
195	-		-		-		1	
Total grumes 180/200	-		4	11,968	3	11,211	7	20,918
205	-		1		2		-	
215	-		-		2		-	
235	-		-		1		-	
Total grumes 200/250	-		1	3,674	5	22,713	-	
Total grumes	790	486,881	145	223,489	157	213,332	137	161,042
Houppiers/Taillis	-		-		-		-	

Cat.(cm)	Cyprés		Mélèze		Hêtre		Hêtre	
	Amélioration Normal Normal		Amélioration Normal Normal		Amélioration Normal Normal		Amélioration Chauffage Normal	
	Nbre	Vol.(m³)	Nbre	Vol.(m³)	Nbre	Vol.(m³)	Nbre	Vol.(m³)
45	3		-		-		-	
55	6		-		-		-	
Total grumes 40/60	9	1,334	-		-		-	
65	15		-		5		1	
Total grumes 60/70	15	3,723	-		5	1,400	1	0,280
75	21		1		7		-	
85	18		11		9		1	
95	-		-		12		4	
Total grumes 70/(R:90-F:100)	39	16,617	12	6,336	28	16,387	5	3,233
95	17		13		-		-	
105	19		18		5		-	
115	5		13		5		3	
Total grumes (R:90-F:100)/120	41	32,399	44	37,778	10	9,240	3	3,093
125	9		5		2		-	
135	3		4		-		-	
145	4		1		-		-	
Total grumes 120/150	16	21,313	10	12,902	2	2,206	-	
155	1		-		-		-	
165	1		1		-		1	
175	1		-		-		-	
Total grumes 150/180	3	6,169	1	2,014	-		1	2,229
205	1		-		-		-	
Total grumes 200/250	1	3,108	-		-		-	
Total grumes	124	84,663	67	59,030	45	29,233	10	8,835
Houppiers/Taillis	-		-		-		-	

Cat.(cm)	Mélèze du Japon		Pin Sylvestre		Procera (Nobilis)		Mélèze Hybride	
	Nbre	Vol.(m³)	Nbre	Vol.(m³)	Nbre	Vol.(m³)	Nbre	Vol.(m³)
35	-		-		-		18	
Total grumes 20/40	-		-		-		18	0,990
45	-		-		-		19	
55	1		-		-		16	
Total grumes 40/60	1	0,191	-		-		35	4,231
65	-		2		-		8	
Total grumes 60/70	-		2	0,516	-		8	1,896
75	-		2		-		5	
85	-		3		-		1	
Total grumes 70/(R:90-F:100)	-		5	2,193	-		6	1,898
95	2		2		2		-	
105	6		1		2		-	
115	6		-		3		-	
Total grumes (R:90-F:100)/120	14	13,566	3	2,023	7	5,880	-	
125	-		2		1		-	
135	2		2		-		-	
145	6		1		-		-	
Total grumes 120/150	8	13,574	5	6,808	1	1,340	-	
155	-		2		-		-	
165	-		4		1		-	
175	-		1		-		-	
Total grumes 150/180	-		7	14,071	1	2,288	-	
185	-		-		2		-	
Total grumes 180/200	-		-		2	5,443	-	
Total grumes	23	27,331	22	25,611	11	14,951	67	9,015
Houppiers/Taillis	-		-		-		-	

	Sapin Pectiné		Mélèze d'Europe		Chêne		Feuillus Divers	
	Amélioration Normal Normal		Amélioration Normal Normal		Amélioration Bordure Normal		Amélioration Bordure Normal	
Cat.(cm)	Nbre	Vol.(m³)	Nbre	Vol.(m³)	Nbre	Vol.(m³)	Nbre	Vol.(m³)
45	-		1		-		-	
55	-		2		-		-	
Total grumes 40/60	-		3	0,441	-		-	
65	-		2		-		-	
Total grumes 60/70	-		2	0,516	-		-	
75	-		2		-		-	
85	-		1		-		-	
95	-		-		1		1	
Total grumes 70/(R:90-F:100)	-		3	1,319	1	0,646	1	0,646
95	-		2		-		-	
105	-		-		1		1	
115	-		-		1		-	
Total grumes (R:90-F:100)/120	-		2	1,454	2	1,659	1	0,731
125	-		1		-		-	
145	2		-		-		-	
Total grumes 120/150	2	3,512	1	1,219	-		-	
155	1		-		-		-	
Total grumes 150/180	1	1,858	-		-		-	
Total grumes	3	5,370	11	4,949	3	2,305	2	1,377
Houppiers/Taillis	-		-		-		-	

RW/E02/2021/1813/4529/37

Lot 37

Dans la parcelle 243/4, présence d'une ligne électrique posée sur le sol et de chambres de visite de captage à préserver. Lot situé dans le périmètre des sources de Spa et/ou à proximité d'un captage. Prière de se conformer au document : « Travaux en zone de prévention et de surveillance » disponible sur simple demande au cantonnement de Spa.

Précautions principales à prendre : - interdiction de circuler au moyen d'engins mécaniques dans un rayon de 35 mètres autour des captages ; - interdiction d'utiliser des pesticides (insecticides ou fongicides) ; - interdiction de dépôts non surveillés d'hydrocarbures ; - interdiction d'exploiter les dimanches et jours fériés ; - utilisation obligatoire d'huiles de chaîne et d'huiles hydrauliques biodégradables ; - en cas de fuite ou pertes d'hydrocarbures, les travaux seront stoppés immédiatement. Le Service forestier (titulaire du triage, à défaut le chef de cantonnement) sera informé dans les minutes qui suivent.

Nombre d'arbres total		1 321	--
Volume grumes		1 120,290	m ³
Volume houppiers		0,000	m ³
Volume total		1 120,290	m ³
Cube moyen		848	dm ³
Circonférence moyenne		94,334	cm
Surface de coupe		30,562	ha
Contact		RENARD Franck, 0477 78 12 63	--
Triage		Triage De Pleinfays	--
Propriétaire		Domaniales Du Cant De Spa	--
Lieu(x)-dit(s)	Biolle al Macrale (Pavillon) - cpe 5, Tete de cheval Ouest - cpe 5, Chapeau Fagnou - cpe 5, Fagne Henri Mathy - cpe 5		--
Vente		Vente domaniale de Spa et Verviers Jeudi 09 septembre 2021 à 09:30 Domaine de Bérinzenne - Pavillon Lilien / Bérinzenne 4 à 4900 Spa	--
TVA		6 %	--
Certification PEFC		Oui	--

Cat.(cm)	Epicéa Amélioration Normal Normal		Epicéa Amélioration Bordure Normal		Sitka Amélioration Normal Normal		Douglas Amélioration Normal Normal	
	Nbre	Vol.(m³)	Nbre	Vol.(m³)	Nbre	Vol.(m³)	Nbre	Vol.(m³)
25	25		-		-		-	
35	56		-		-		4	
Total grumes 20/40	81	3,180	-		-		4	0,188
45	47		-		-		6	
55	28		-		-		14	
Total grumes 40/60	75	9,594	-		-		20	2,924
65	63		4		-		10	
Total grumes 60/70	63	17,385	4	0,832	-		10	2,270
75	103		3		-		4	
85	171		3		-		-	
Total grumes 70/(R:90-F:100)	274	149,143	6	2,424	-		4	1,228
95	196		5		-		-	
105	188		6		-		-	
115	128		6		-		-	
Total grumes (R:90-F:100)/120	512	478,513	17	13,499	-		-	
125	89		6		-		-	
135	56		7		-		-	
145	33		2		1		-	
Total grumes 120/150	178	282,811	15	19,826	1	1,968	-	
155	23		5		1		-	
165	4		1		-		-	
175	5		1		-		-	
Total grumes 150/180	32	82,217	7	14,900	1	2,342	-	
185	-		2		2		-	
195	-		-		1		-	
Total grumes 180/200	-		2	5,984	3	9,794	-	
205	-		-		1		-	
215	-		-		1		-	
235	-		-		1		-	
Total grumes 200/250	-		-		3	14,175	-	
Total grumes	1 215	1 022,843	51	57,465	8	28,279	38	6,610
Houppiers/Taillis	-		-		-		-	

Mélèze du Japon

Amélioration

Normal

Normal

Cat.(cm)	Nbre	Vol.(m³)
35	1	
Total grumes 20/40	1	0,055
45	1	
Total grumes 40/60	1	0,093
65	3	
Total grumes 60/70	3	0,774
95	2	
115	1	
Total grumes (R:90-F:100)/120	3	2,537
135	1	
Total grumes 120/150	1	1,634
Total grumes	9	5,093
Houppiers/Taillis	-	

RW/E02/2021/1813/4529/38

Lot 38

Vu la présence des cloisonnements, la circulation des véhicules à moteur utilisés pour l'exploitation est permise uniquement sur ceux-ci. Dans le cas de l'utilisation d'une ébrancheuse, l'ébranchage se fera sur ces cloisonnements (Art 38 Cdc). Lot situé dans le périmètre des sources de Spa et/ou à proximité d'un captage. Prière de se conformer au document : « Travaux en zone de prévention et de surveillance » disponible sur simple demande au cantonnement de Spa. Précautions principales à prendre : - interdiction de circuler au moyen d'engins mécaniques dans un rayon de 35 mètres autour des captages ; - interdiction d'utiliser des pesticides (insecticides ou fongicides) ; - interdiction de dépôts non surveillés d'hydrocarbures ; - interdiction d'exploiter les dimanches et jours fériés ; - utilisation obligatoire d'huiles de chaîne et d'huiles hydrauliques biodégradables ; - en cas de fuite ou pertes d'hydrocarbures, les travaux seront stoppés immédiatement. Le Service forestier (titulaire du triage, à défaut le chef de cantonnement) sera informé dans les minutes qui suivent.

Nombre d'arbres total		1 583	--
Volume grumes		276,786	m ³
Volume houppiers		0,000	m ³
Volume total		276,786	m ³
Cube moyen		175	dm ³
Circonférence moyenne		50,389	cm
Surface de coupe		11,471	ha
Contact		RENARD Franck, 0477 78 12 63	--
Triage		Triage De Pleinfays	--
Propriétaire		Domaniales Du Cant De Spa	--
Lieu(x)-dit(s)	Lincherie - cpe 5, Tete de cheval Est - cpe 5, Chapeau Fagnou - cpe 5, Mousseux Ouest - cpe 2, Fagne Jehin - cpe 2		--
Vente		Vente domaniale de Spa et Verviers Jeudi 09 septembre 2021 à 09:30 Domaine de Bérinzenne - Pavillon Lilien / Bérinzenne 4 à 4900 Spa	--
TVA		6 %	--
Certification PEFC		Oui	--

Cat.(cm)	Epicéa Amélioration Normal Normal		Epicéa Amélioration Bordure Normal		Sitka Amélioration Normal Normal		Douglas Amélioration Normal Normal	
	Nbre	Vol.(m³)	Nbre	Vol.(m³)	Nbre	Vol.(m³)	Nbre	Vol.(m³)
25	128		-		40		-	
35	233		-		85		-	
Total grumes 20/40	361	13,511	-		125	4,795	-	
45	264		-		68		-	
55	220		-		72		6	
Total grumes 40/60	484	62,613	-		140	20,742	6	1,110
65	119		3		45		9	
Total grumes 60/70	119	30,362	3	0,681	45	11,592	9	2,214
75	40		4		26		9	
85	19		-		17		12	
Total grumes 70/(R:90-F:100)	59	25,209	4	1,412	43	19,136	21	10,002
95	10		2		10		8	
105	2		4		6		16	
115	1		1		2		4	
Total grumes (R:90-F:100)/120	13	9,895	7	5,565	18	15,398	28	23,012
125	-		2		1		3	
135	1		2		-		-	
145	-		-		-		1	
Total grumes 120/150	1	1,492	4	4,902	1	1,401	4	5,141
Total grumes	1 037	143,082	18	12,560	372	73,064	68	41,479
Houppiers/Taillis	-		-		-		-	

Cat.(cm)	Mélèze Hybride Amélioration Normal Normal	
	Nbre	Vol.(m³)
25	11	
35	27	
Total grumes 20/40	38	1,489
45	33	
55	16	
Total grumes 40/60	49	4,897
65	1	
Total grumes 60/70	1	0,215
Total grumes	88	6,601
Houppiers/Taillis	-	

RW/E02/2021/1813/4529/39

Lot 39

Vu la présence des cloisonnements dans la parcelle 31/2, la circulation des véhicules à moteur utilisés pour l'exploitation est permise uniquement sur ceux-ci. Dans le cas de l'utilisation d'une ébrancheuse, l'ébranchage se fera sur ces cloisonnements (Art 38 Cdc) ; Si purge des bois, à route uniquement et évacuation des morceaux purgés. Volume estimé sur base des hauteurs (H22) / décroissances par classe de circonférence. En raison du risque sanitaire, les éventuels bois scolytés sont à exploiter (vidange comprise) dans les 2 semaines de la notification de l'agent.

Nombre d'arbres total	128	--
Volume grumes	113,579	m ³
Volume houppiers	0,000	m ³
Volume total	113,579	m ³
Cube moyen	887	dm ³
Circonférence moyenne	100,391	cm
Surface de coupe	3,057	ha
Contact	LEJEUNE Fabian, 0471 49 63 62	--
Triage	Triage Du Nord De Spa	--
Propriétaire	Domaniales Du Cant De Spa	--
Lieu(x)-dit(s)	DANS LE SART, LONGUE HEID	--
Vente	Vente domaniale de Spa et Verviers Jeudi 09 septembre 2021 à 09:30 Domaine de Bérinzenne - Pavillon Lilien / Bérinzenne 4 à 4900 Spa	--
TVA	2 %	--
Certification PEFC	Oui	--

	Sapin Pectiné		Douglas		Epicéa	
	Amélioration Normal Normal		Amélioration Normal Normal		Amélioration Normal Normal	
Cat.(cm)	Nbre	Vol.(m³)	Nbre	Vol.(m³)	Nbre	Vol.(m³)
45	2		-		-	
55	2		-		1	
Total grumes 40/60	4	0,439	-		1	0,095
65	-		-		1	
Total grumes 60/70	-		-		1	0,208
75	10		-		1	
85	25		1		2	
Total grumes 70/(R:90-F:100)	35	19,146	1	0,614	3	1,503
95	30		3		-	
105	19		1		1	
115	8		-		1	
Total grumes (R:90-F:100)/120	57	46,685	4	3,490	2	1,754
125	3		-		-	
135	5		1		-	
145	2		-		-	
Total grumes 120/150	10	15,223	1	1,634	-	
155	5		-		-	
165	1		1		-	
175	-		1		-	
Total grumes 150/180	6	13,259	2	5,971	-	
195	1		-		-	
Total grumes 180/200	1	3,558	-		-	
Total grumes	113	98,310	8	11,709	7	3,560
Houppiers/Taillis	-		-		-	

RW/E02/2021/6026/4529/40

Lot 40

Coupe définitive d'épicéas au sein de la Réserve naturelle domaniale de la Genévrière de Cour. S'agissant d'une mise à blanc et afin de préserver les sols sensibles, les engins d'exploitation circuleront uniquement sur des tapis de branches rectilignes de maximum 5m de large et distancés de 50m d'axe en axe (art 38 de Cdc). Débusquage au cheval obligatoire entre les lit de branches. Engins autorisés seulement sur lits épais de branches. Rappel, utilisation d'huile de chaîne biodégradable (RND).

Nombre d'arbres total	5 344	--
Volume grumes	1 378,512	m ³
Volume houppiers	0,000	m ³
Volume total	1 378,512	m ³
Cube moyen	258	dm ³
Circonférence moyenne	62,012	cm
Surface de coupe	3,064	ha
Contact	LAROSE Pierre, 0477 78 12 59	--
Triage	Triage De La Gleize	--
Propriétaire	Genevriere De Cour Rnd	--
Lieu(x)-dit(s)	Cour - cpe 1	--
Vente	Vente domaniale de Spa et Verviers Jeudi 09 septembre 2021 à 09:30 Domaine de Bérinzenne - Pavillon Lilien / Bérinzenne 4 à 4900 Spa	--
TVA	6 %	--
Certification PEFC	Oui	--

Cat.(cm)	Epicéa Définitive Normal Normal		Epicéa Définitive Bordure Normal		Epicéa Définitive Cassé Normal	
	Nbre	Vol.(m³)	Nbre	Vol.(m³)	Nbre	Vol.(m³)
25	207		115		3	
35	473		191		16	
Total grumes 20/40	680	20,703	306	6,697	19	0,838
45	563		167		31	
55	669		134		14	
Total grumes 40/60	1 232	160,570	301	25,019	45	5,621
65	707		137		8	
Total grumes 60/70	707	184,943	137	23,743	8	2,064
75	641		106		10	
85	422		99		2	
Total grumes 70/(R:90-F:100)	1 063	453,518	205	66,703	12	4,436
95	275		103		2	
105	91		61		-	
115	18		49		1	
Total grumes (R:90-F:100)/120	384	260,729	213	129,485	3	1,951
125	2		13		-	
135	-		12		-	
145	-		1		-	
Total grumes 120/150	2	2,194	26	27,612	-	
155	-		1		-	
Total grumes 150/180	-		1	1,686	-	
Total grumes	4 068	1 082,657	1 189	280,945	87	14,910
Houppiers/Taillis	-		-		-	