

PROVINCE DE LUXEMBOURG

Sous la présidence des représentants des Collèges
communaux, il sera procédé à la

Vente publique groupée par soumissions des coupes de bois de l'exercice 2026

8.219 m³ de feuillus et 3.911 m³ de résineux

**des communes d'Arlon, Attert, Aubange, Etalle,
Messancy et Saint-Léger**
(Ouverture des soumissions lot par lot)

Hall Polyvalent : Salle R à Arlon
(Parc des expositions, 2)

Lundi 15 septembre 2025

à 9 heures 30

ATTENTION !!!

Clauses particulières principales pour la vente des lots communaux (P. 28 à 29)

VENTE PUBLIQUE PAR SOUMISSIONS uniquement. Ouverture des soumissions lot par lot. Dépôt possible juste avant l'ouverture des soumissions de chaque lot.

PROMESSE DE CAUTION BANCAIRE OBLIGATOIRE à déposer au plus tard avant la vente du lot (articles 13 et 15 du cahier général) OU PAIEMENT COMPTANT aux conditions de l'art. 19 du cahier général (incluant le versement d'une somme supplémentaire pour garantie) avant approbation provisoire

Certification : Les propriétaires forestiers communaux vendeurs du présent catalogue adhèrent au système de certification PEFC. Le certificat PEFC pourra donc être délivré aux acheteurs pour l'ensemble de leurs lots.

Cubage : mesure de la circonférence au compas ; cubage feuillus par défilement ; cubage résineux à la hauteur dominante.

Revente prévue le 29/09/2025 à 10h au bureau du cantonnement

Récapitulatif des lots mis en vente

N° Lot	Propriétaire	Agent	F/R	Essence principale	# bois	Volume grume [m³]	Volume moyen [m³]	Circonf moyenne [cm]	houppiers [m³]
1	Attert	François Gruslin	F-R	HE ; CH ; FD ; PS ; DO ; EP	1048	921	0,879	109	229
2	Attert	François Gruslin	F	HE ; CH	188	330	1,755	151	149
3	Attert	François Gruslin	R	DO ; EP ; MZ	212	573	2,703	148	/
4	Attert	François Gruslin	R	DO	52	45	0,865	90	/
5	Arlon	Yves Delvenne	F	HE ; FR ; CH	428	661	1,544	137	réservés
6	Aubange	Eric Dendal	F	HE ; FR ; ER ; FD	1099	1132	1,030	108	460
7	Etalle	Jérémy Poncin	F	HE ; CA ; BO ; ER ; FD	1078	337	0,313	62	74
8	Etalle	Jérémy Poncin	F	HE ; CH ; FD	244	155	0,635	82	51
9	Etalle	Charles Devleminck	F	HE	430	153	0,356	61	/
10	Etalle	Charles Devleminck	F	HE ; ER ; FD ; PS	1051	1042	0,991	107	375
11	Etalle	Charles Devleminck	F	HE ; ER ; FD	845	551	0,652	90	159
12	Etalle	Charles Devleminck	F	HE	215	85	0,395	66	/
13	Etalle	Christophe Mertens	F	CH ; FD	87	158	1,816	156	64
14	Etalle	Christophe Mertens	F-R	CH ; CA ; HE ; FD ; PS	3071	1322	0,430	74	158
15	Etalle	Jérémy Poncin	R	EP	1020	1036	1,016	98	/
16	Etalle	Charles Devleminck	R	EP	182	156	0,857	94	/
17	Etalle	Charles Devleminck	R	EP	173	215	1,243	108	/
18	Etalle	Christophe Mertens	R	EP	319	466	1,461	117	/
19	Etalle	Christophe Mertens	R	EP	130	178	1,369	114	/
20	Messancy	Stefan Terweduwe	F	FR ; HE ; FD	379	254	0,670	95	réservés
21	Messancy	Stefan Terweduwe	F	HE	523	597	1,141	118	246
22	Saint-Léger	Jérémy Poncin	F	HE ; CH	776	839	1,081	118	317
23	Saint-Léger	Jean-Claude Maccatory	F	FD ; PS	987	147	0,149	52	/
24	Saint-Léger	Jérémy Poncin	R	EP	322	217	0,674	77	/
25	Saint-Léger	Jérémy Poncin	R	DO ; EP	99	301	3,040	158	/
26	Saint-Léger	Jérémy Poncin	R	AA ; DO	205	147	0,717	85	/
27	Saint-Léger	Jean-Claude Maccatory	R	EP	298	112	0,376	66	/

**ANNEXE II DE L'ARRETE DU GOUVERNEMENT WALLON DU 7 juillet 2016
MODIFIANT
L'ARRETE DU GOUVERNEMENT WALLON DU 27 MAI 2009 RELATIF A
L'ENTREE EN VIGUEUR ET A L'EXECUTION DU DECRET DU 15 JUILLET 2008
RELATIF AU CODE FORESTIER**

ANNEXE 5

**CAHIER DES CHARGES POUR LA VENTE DES COUPES DE BOIS
DANS LES BOIS ET FORETS DES PERSONNES MORALES DE DROIT PUBLIC BELGE
AUTRES QUE CEUX DE LA REGION WALLONNE**

CONDITIONS GENERALES

CHAPITRE I : DISPOSITIONS GENERALES

[ARTICLE 1^{er}](#) : CLAUSES GENERALES ET PARTICULIERES DU CAHIER DES CHARGES:

[ARTICLE 2](#) : APPROBATION DU CAHIER GENERAL DES CHARGES

[ARTICLE 3](#) : PRESOMPTION DE CONNAISSANCE

CHAPITRE II : VENTES

[ARTICLE 4](#) : MODE DE VENTE

[ARTICLE 5](#) : DEPOT DES SOUMISSIONS

[ARTICLE 6](#) : OBJET DE LA VENTE

[ARTICLE 7](#) : COMPETENCE DU PRESIDENT LORS DE L'ATTRIBUTION DES LOTS

[ARTICLE 8](#) : EXCLUSION DE LA VENTE

[ARTICLE 9](#) : VENTE DEFINITIVE

[ARTICLE 10](#) : ACTE DE VENTE

[ARTICLE 11](#) : CESSION OU REVENTE

CHAPITRE III : CAUTIONS

[ARTICLE 12](#) : CAUTION PHYSIQUE EN CAS DE PAIEMENT AU COMPTANT

[ARTICLE 13](#) : PROMESSE DE CAUTION BANCAIRE

[ARTICLE 14](#) : ORGANISMES DE CAUTIONNEMENT

[ARTICLE 15](#) : MODELE DE PROMESSE DE CAUTION BANCAIRE

[ARTICLE 16](#) : CAUTION BANCAIRE DEFINITIVE COUVRANT LE MONTANT TOTAL DE L'ACHAT ET LES RETENUES POUR LES EVENTUELS DEGATS, LE PAIEMENT DES INDEMNITES DE PROROGATION DES DELAIS D'EXPLOITATION ET LES FRAIS POUR NON EXPLOITATION

[ARTICLE 17](#) : CAUTIONNEMENT EN CAS DE SOUMISSION

[ARTICLE 18](#) : SANCTION POUR ABSENCE DE PROMESSE DE CAUTION

CHAPITRE IV : PAIEMENTS

[ARTICLE 19](#) : PAIEMENT AU COMPTANT

[ARTICLE 20](#) : GLOBALISATION

[ARTICLE 21](#) : FRAIS DE VENTE

[ARTICLE 22](#) : TVA

[ARTICLE 23](#) : ETALEMENT DES PAIEMENTS

[ARTICLE 24](#) : PAIEMENT DES CHABLIS ET DES BOIS SCOLYTES DANS LES COUPES EN EXPLOITATION

[ARTICLE 25](#) : DESTINATAIRE DU PAIEMENT

[ARTICLE 26](#) : SANCTION : INTERET DE RETARD

[ARTICLE 27](#) : SANCTION : RESOLUTION DE LA VENTE

CHAPITRE V : EXPLOITATION

[ARTICLE 28](#) : DELIVRANCE DU PERMIS D'EXPLOITER
[ARTICLE 29](#) : ETAT DES LIEUX
[ARTICLE 30](#) : DEBUT DE L'EXPLOITATION
[ARTICLE 31](#) : DELAIS D'EXPLOITATION
[ARTICLE 32](#) : DECHARGE D'EXPLOITATION
[ARTICLE 33](#) : SANCTION : EXPLOITATION D'OFFICE
[ARTICLE 34](#) : INDEMNITE DE STOCKAGE

CHAPITRE VI : REGLES TECHNIQUES D'EXPLOITATION

[ARTICLE 35](#) : RAVALEMENT DES SOUCHES
[ARTICLE 36](#) : ENLEVEMENT DES ARBRES DELIVRES
[ARTICLE 37](#) : RESPECT DES EMPREINTES DU MARTEAU ROYAL
[ARTICLE 38](#) : PRECAUTIONS D'EXPLOITATION
[ARTICLE 39](#) : ACCESSIBILITE DE LA VOIRIE
[ARTICLE 40](#) : CIRCULATION
[ARTICLE 41](#) : INTERRUPTION DES TRAVAUX
[ARTICLE 42](#) : CONDITIONS PARTICULIERES D'EXPLOITATION

CHAPITRE VII : DEGATS D'EXPLOITATION

[ARTICLE 43](#) : DEGATS AUX PARTERRES DE COUPES
[ARTICLE 44](#) : REPARATION DES DEGATS
[ARTICLE 45](#) : GARANTIE COUVRANT LA REPARATION DES DEGATS EVENTUELS, LE PAIEMENT DES INDEMNITES DE PROROGATION DES DELAIS D'EXPLOITATION ET LES FRAIS POUR NON EXPLOITATION

CHAPITRE VIII : RESPONSABILITE

[ARTICLE 46](#) : TRANSFERT DES RISQUES

CHAPITRE IX : DISPOSITIONS DIVERSES

[ARTICLE 47](#) : CONTROLE DES PERSONNES OCCUPEES SUR LA COUPE
[ARTICLE 48](#) : PREVENTION DES ACCIDENTS
[ARTICLE 49](#) : MESURES CYNEGETIQUES ET "NATURA 2000"
[ARTICLE 50](#) : VENTE DE GRE A GRE

MODELES

SOUSSION : MODELE GENERAL
SOUSSION : MODELE POUR LOT < 35 M3
PROMESSE D'ENGAGEMENT A EMETTRE UNE CAUTION BANCAIRE (**MODELE A**)
PROMESSE D'ENGAGEMENT A EMETTRE UNE CAUTION BANCAIRE (**MODELE B**)
ATTESTATION D'UTILISATION OU DE NON UTILISATION TOTALE OU PARTIELLE DE LA PROMESSE DE CAUTION BANCAIRE
CAUTION BANCAIRE DEFINITIVE
PROCES-VERBAL D'ETAT DES LIEUX AVANT EXPLOITATION
MODELE DE PROCURATION POUR L'ETABLISSEMENT DE L'ETAT DES LIEUX AVANT OU APRES EXPLOITATION
DEMANDE DE PROROGATION DES DELAIS D'EXPLOITATION
PROCES-VERBAL D'ETAT DES LIEUX APRES EXPLOITATION
DECHARGE D'EXPLOITATION D'OFFICE

Province de : LUXEMBOURG

Communes de situation : ARLON, ATTERT, AUBANGE, ETALLE, MESSANCY, SAINT-LEGER ;
DOMAINE MILITAIRE DE LAGLAND

Propriétaires : IDEM (Vente groupée du Cantonnement d'ARLON).

CAHIER DES CHARGES POUR LA VENTE DES COUPES DE L'ORDINAIRE 2024

CONDITIONS GENERALES

CHAPITRE I^{er}. - Dispositions générales

Article 1^{er}. - Clauses générales et particulières du cahier des charges

Toute vente de coupe de bois ordinaire ou extraordinaire dans les bois et forêts des autres personnes morales de droit public que ceux de la Région wallonne, se fait conformément aux conditions générales et clauses particulières du présent cahier des charges, sans préjudice des dispositions du Code forestier et de ses arrêtés d'exécution.

Article 2. - Approbation du cahier général des charges

Aucune modification ne peut être apportée aux présentes conditions générales arrêtées par le Gouvernement.

Toutefois, notamment sur proposition du Chef de cantonnement, le propriétaire peut compléter les clauses générales par des clauses particulières en les limitant toutefois au strict nécessaire. Toute clause particulière doit être dûment justifiée dans le catalogue de vente de bois. Ces clauses particulières ne peuvent déroger aux clauses générales que si ces dernières l'autorisent. Elles sont annoncées aux amateurs au moyen de l'affiche-cahier ou, à défaut, au moyen de l'affiche-placard.

Article 3. - Présomption de connaissance

Par le seul fait du dépôt d'une soumission ou de la remise d'une offre, tout candidat adjudicataire reconnaît avoir pris connaissance de toutes les clauses générales et particulières du présent cahier des charges, ainsi que les clauses propres à chaque lot, et déclare y adhérer sans restriction aucune.

CHAPITRE II. - Ventes

Article 4. - Mode de vente

Le mode de vente de chaque lot est déterminé par les clauses particulières.

La vente peut être faite au rabais, aux enchères ou par soumissions. La combinaison des enchères et soumissions ou des rabais et soumissions n'est possible que si la vente est pratiquée lot par lot.

Les enchères et rabais sont de :

5,00 €	de 0,00 €	à 100,00 €
10,00 €	de 100,01 €	à 500,00 €
20,00 €	de 500,01 €	à 1.000,00 €
50,00 €	de 1.000,01 €	à 5.000,00 €
100,00 €	de 5.000,01 €	à 10.000,00 €
250,00 €	de 10.000,01 €	à 25.000,00 €
500,00 €	de 25.000,01 €	à 100.000,00 €
1.000,00 €	au-delà de 100.000,01 €	

Pour les ventes qui ont lieu au m³ (prix remis au m³), les enchères et rabais sont de 1,00 €.

Si le mode du rabais est adopté, l'annonce de la mise à prix par le Président de la vente ne permet pas de se porter acquéreur. Le rabais débute dès que la première syllabe du premier montant a été citée en cas de criée ou dès le signal encore sonore en cas d'affichage sur écran; tout amateur éventuel qui déroge à cette règle et qui crie avant le commencement du rabais est exclu de la vente de ce lot.

Les amateurs doivent attendre, pour se déclarer preneur, que le rabais soit commencé et que soit prononcée la première syllabe du prix qu'ils désirent offrir, faute de quoi c'est le nombre supérieur, le seul encore en suspens, qui doit être pris en considération.

Si le mode des enchères est d'abord adopté, le lot, à défaut d'offres suffisantes, peut être mis au rabais séance tenante, mais le lot qui a d'abord été mis au rabais ne peut plus être exposé aux enchères.

Les lots invendus au terme de la séance de vente sont remis en vente par voie de soumission, au plus tôt 15 jours après la première séance de vente, à une date fixée par les clauses particulières et conformément aux modalités fixées à l'article 5.

Article 5. - Dépôt des soumissions

Le groupement de lots est interdit, sauf pour la vente par soumission de plusieurs lots sur le même parterre de coupe. Le présent alinéa peut faire l'objet de dérogation dans les clauses particulières.

Sauf dispositions prévues dans les clauses particulières (notamment pour autoriser le dépôt des soumissions en séance avant la mise en vente d'un lot ou d'un groupe de lots), seules les soumissions parvenues au Bourgmestre, au Président de l'établissement public ou encore au Président de la vente, au plus tard avant le début de la séance d'adjudication, sont prises en considération. Les photocopies et les télécopies sont écartées, ainsi que les soumissions non signées.

En cas d'envoi par la poste, les soumissions sont placées sous enveloppes fermées : l'extérieure porte la mention "M. le Bourgmestre" ou "M. le Président de l'établissement public" suivie de l'adresse du bureau, l'intérieure porte la mention "Soumission pour la vente de bois du (date) à (lieu) pour le lot (numéro)".

Les soumissions sont rédigées selon le modèle repris en annexe.

Article 6. - Objet de la vente

§.1^{er}. Garantie de l'objet de la vente

Les ventes ont lieu suivant les indications des catalogues, sans garantie de volume ni de qualité, ni de vice ou défaut caché.

Les volumes sur écorce renseignés au catalogue ne le sont qu'à titre indicatif, étant entendu que toute erreur d'estimation, quelle qu'elle soit, ne saurait autoriser ni l'acheteur ni le vendeur à demander une annulation partielle ou totale de la vente. Dans le cas des bois résineux, le volume renseigné est un volume bois fort sur écorce avec une recoupe de 22 cm de circonférence.

Lorsque les houppiers sont réservés, la recoupe de la grume doit être faite à hauteur de la section dont la circonférence correspond à la moitié de la circonférence à 1,5 m du sol avant abattage (=hauteur marchande), sauf mention contraire préalable motivée de l'administration venderesse pour les hêtres.

Le nombre de bois annoncé pour chaque essence et pour chaque catégorie marchande est garanti en fonction des circonférences à 1,50 m renseignées au catalogue, avec une marge d'erreur admissible en plus ou en moins de :

résineux :	bois inférieurs à 70 cm :	3 %
	bois supérieurs ou égaux à 70 cm :	1 %
feuillus :	bois inférieurs à 120 cm :	3 %
	bois supérieurs ou égaux à 120 cm :	1 %

Le pourcentage est calculé en arrondissant le nombre de bois à l'unité inférieure.

Pour les résineux et pour les feuillus inférieurs à 120 cm de circonférence à 1,50 m, cette garantie peut être invoquée jusqu'au moment de l'abattage du premier bois.

Pour les feuillus supérieurs ou égaux à 120 cm de circonférence, cette garantie peut être invoquée jusqu'au débardage du premier bois du lot, pour autant que tous les bois se trouvent à côté de la souche.

En cas de règlement transactionnel avec le vendeur, le préjudice subi par l'acheteur est établi sur base d'une estimation réalisée par le Chef de cantonnement.

§.2. Reprise des chablis et des bois scolytés

Dans les coupes adjudgées, lorsque le Chef de cantonnement le décide, l'adjudicataire est contraint de reprendre les bois chablis et scolytés jusqu'à concurrence de 10 % du volume total conformément aux dispositions de l'article 24, et ce, jusqu'à la décharge d'exploitation prévue à l'article 32.

Article 7. - Compétence du président lors de l'attribution des lots

La vente est faite à la diligence du Collège communal ou des administrateurs des établissements publics en présence d'un représentant de l'administration forestière. Le Président de la vente est désigné et mandaté par le Collège communal ou par les administrateurs de l'établissement public.

- Le Président de la vente doit :
- régler séance tenante les conflits qui peuvent survenir;
 - trancher les cas d'égalité de soumissions par tirage au sort;
 - écarter les soumissions non signées ou présentées sous forme de photocopie ou de télécopie ;
 - respecter l'ordre d'exposition des lots tels que présentés dans le catalogue.
- Le Président de la vente peut :
- ne pas attribuer un ou des lots s'il estime que l'offre faite par soumission ou aux enchères pour un ou plusieurs lots est insuffisante ;
 - réexposer à la vente, en cours de séance de vente, les lots non attribués.

Article 8. - Exclusion de la vente

Le Président de la vente vérifie l'application éventuelle de l'article 89 du Code forestier à l'acheteur.

De même, le Président de la vente se réserve le droit, le Receveur régional / Directeur financier communal entendu, de ne pas admettre à la vente toute personne physique ou morale qui, ayant été déclarée adjudicataire à une vente précédente, serait en retard d'exploitation, en défaut ou en retard de paiement, dans les forêts soumises du propriétaire. Si l'avis du Receveur régional / Directeur financier communal est négatif, l'adjudicataire doit être exclu.

Article 9. - Vente définitive

Conformément à l'article 79 du Code forestier, la vente ne devient définitive qu'après avoir été adjugée définitivement, après délibération du Collège communal ou de l'organe compétent de la personne morale de droit public.

Le candidat acheteur peut se libérer de son offre si la notification de la vente définitive par le propriétaire, par lettre recommandée, ne lui est pas parvenue dans un délai de six semaines prenant cours le lendemain de l'attribution des lots. Pour être valable, le retrait de l'offre doit parvenir, par lettre recommandée à la poste, à l'administration vendeuse dans les cinq jours qui suivent l'expiration du délai de six semaines.

Article 10. - Acte de vente

En cas de vente au rabais ou aux enchères, l'acte de vente est signé séance tenante par l'adjudicataire.

En cas de vente par soumission, l'engagement dans la soumission de la caution physique (en cas de paiement au comptant conformément à l'article 19, §2) et de l'adjudicataire vaut signature de l'acte de vente.

L'acte de vente comporte tous les renseignements relatifs à la personne physique représentant la société déclarée adjudicataire.

En cas de paiement au comptant effectué conformément aux conditions reprises à l'article 19, § 2, l'acte de vente est également signé séance tenante par la caution physique, conformément à l'article 12. Les noms et adresse complets, téléphone et/ou GSM des cautions sont mentionnés à l'acte de vente.

Article 11. - Cession ou revente

En cas de cession ou de revente, les acheteurs, leur caution et leur garantie bancaire restent obligés pour le paiement et l'exécution des conditions de la vente.

CHAPITRE III. - Cautions

Article 12. - Caution physique en cas de paiement au comptant

En cas de paiement au comptant effectué conformément aux conditions reprises à l'article 19, § 2, l'acheteur fournit, au moment de la vente et séance tenante (en cas de vente aux enchères ou au rabais), une caution domiciliée dans le Royaume que le Président peut discuter, accepter ou refuser, le Receveur régional / Directeur financier communal entendu. Si l'avis du Receveur régional / Directeur financier communal est négatif, la caution doit être refusée. Cette caution est obligatoirement une personne physique et est censée avoir renoncé à tout bénéfice d'ordre, de division et de discussion accordé par la loi; elle est obligée solidairement et indivisiblement avec l'adjudicataire aux dommages et aux amendes qu'il encourrait, lors même en cas d'instance qu'elle n'aurait pas été mise en cause.

L'identité complète (nom, domicile, profession, téléphone ou GSM) de cette caution est mentionnée à l'acte de vente en cas d'adjudication au rabais ou aux enchères, et dans la soumission en cas d'adjudication par soumission.

La présomption prévue à l'article 3 s'applique également aux cautions physiques.

La caution physique n'est pas exigée en cas de paiement avec caution bancaire.

Article 13. - Promesse de caution bancaire

Tout candidat acheteur est tenu de fournir une promesse de caution bancaire selon les modalités décrites à l'article 15, libellée en euro et couvrant le montant total de l'offre, frais et taxes compris. Cette promesse est déposée avant le début de la vente du lot, ou au plus tard lors du dépôt de la soumission avant la mise en vente d'un lot ou d'un groupe de lots, et ce, conformément aux prescriptions de l'alinéa 3 du présent article.

Une promesse de caution bancaire peut être fournie sous forme de télécopie (fax) uniquement si elle est numérotée par la banque et rédigée sur papier à en-tête de la banque, libellée conformément au modèle A en annexe du présent cahier des charges, avec indication du montant total de l'offre, frais et taxes compris, du nom de bénéficiaire, du lieu et de la date de la vente. Dans ce cas, l'original de la promesse de caution bancaire est transmis au Receveur régional / Directeur financier communal dans les 8 jours après la vente.

Les promesses de caution bancaire peuvent être fournies par tranches de montants différents, sur papier original uniquement, conformément au modèle B repris en annexe du présent cahier des charges. Le total des tranches de promesses de caution bancaire doit garantir la totalité des offres au fur et à mesure du déroulement de la vente. En cas de montant global insuffisant, des tranches de promesse de caution bancaire supplémentaires doivent être déposées auprès du Receveur régional / Directeur financier communal ou du représentant du propriétaire avant de passer à la mise en adjudication du lot ou groupe de lots suivant, sous peine de remise en vente du lot conformément à l'article 18.

Les tranches de promesses de caution bancaire servant à garantir l'ensemble des offres, frais et taxes compris, sont complétées par le Receveur régional / Directeur financier communal ou le représentant du propriétaire en fin de vente jusqu'à concurrence des montants totaux à garantir. Ces cautions sont conservées par le Receveur régional / Directeur financier communal.

Toutefois, les candidats acheteurs qui paient au comptant le montant total de leurs achats, frais et taxes compris, conformément à l'article 19, sont dispensés de fournir cette promesse de caution bancaire.

Article 14. - Organismes de cautionnement

La promesse de caution bancaire émane :

- 1° soit d'une banque ou d'une caisse d'épargne privée exerçant son activité en Belgique;
- 2° soit d'une entreprise d'assurances habilitée à fournir des cautionnements (code d'activité 15 de l'annexe de l'arrêté royal du 22 février 1991 portant règlement général relatif au contrôle des entreprises d'assurances);
- 3° soit d'une institution publique de crédit, d'une caisse agréée par la Société anonyme du Crédit agricole ou d'une caisse agréée par la Caisse nationale de Crédit professionnel;
- 4° soit d'une entreprise agréée par la Caisse des dépôts et consignations en vue de se porter caution pour ses clients, qui fournit la preuve de sa solvabilité en établissant que la caution réelle a été déposée par elle auprès de la Caisse des dépôts et consignations en application des articles 5 et 9 de l'arrêté royal du 14 mars 2002 relatif aux cautionnements collectifs concernant les marchés publics de travaux, de fournitures et de services ; l'attestation requise est délivrée par la Caisse des dépôts et consignations de l'Administration de la Trésorerie à Bruxelles ;
- 5° soit des établissements de crédit relevant du droit d'un autre Etat membre de l'Union européenne, qui sont habilités en vertu de leur droit national à octroyer dans leur Etat d'origine des garanties, et qui ont accompli les formalités prévues par les articles 65 (installation de succursales) et 66 (régime de la libre prestation de services) de la loi du 22 mars 1993 relative au statut et au contrôle des établissements de crédit afin d'en octroyer également en Belgique.

Les listes de ces établissements sont établies par la Commission bancaire et financière.

Le jour de l'adjudication et avant celle-ci, ces établissements doivent établir qu'ils sont repris à l'une des listes précitées.

L'établissement de crédit n'ayant pas de succursale en Belgique doit y faire élection de domicile.

Article 15. - Modèle de promesse de caution bancaire

La promesse de caution bancaire est établie conformément au modèle A ci-annexé et couvre au moins le montant total de l'achat, y compris les frais et la TVA, et contient :

- 1° l'engagement solidaire et indivisible de payer les produits acquis, pour le compte de l'adjudicataire défaillant de ses obligations, à la première réquisition du propriétaire ;
- 2° la renonciation au bénéfice de discussion et le cas échéant de division, de même qu'au gage que pourraient constituer les produits acquis.

Une attestation d'utilisation ou de non utilisation totale ou partielle de la promesse de caution bancaire établie selon le modèle ci-annexé, est remise par le Receveur régional / Directeur financier communal ou le représentant du propriétaire, soit séance tenante au soumissionnaire qui en fait la demande, soit d'office dans les 8 jours de la vente. En cas de vente groupées, les Receveurs régionaux / Directeurs financiers communaux ou les représentants des propriétaires se coordonnent afin d'assurer le suivi de l'utilisation des promesses de caution bancaire et de remettre l'attestation d'utilisation ou de non utilisation des ces promesses.

Dans le cas où le candidat acheteur présente des promesses de caution bancaire par tranches, celles-ci sont rédigées conformément au modèle B ci-annexé, non complétées. Elles sont complétées au profit de l'administration vendeuse en fin de vente par le Receveur régional / Directeur financier communal ou le représentant du propriétaire, de manière à couvrir la totalité des achats, frais et taxes compris. Les tranches excédentaires de promesses de caution sont remises à l'adjudicataire non complétées pour un éventuel usage ultérieur lors d'autres ventes.

Article 16. - Caution bancaire définitive couvrant le montant total de l'achat et les retenues pour les éventuels dégâts, le paiement des indemnités de prorogation des délais d'exploitation et les frais pour non exploitation

Le propriétaire vendeur informe simultanément l'acheteur et le Receveur régional / Directeur financier communal dès la vente définitive d'un lot.

Le Receveur régional / Directeur financier communal informe l'acheteur, dès qu'il est prévenu, de la vente définitive telle que définie à l'article 9, du montant exact et des échéances des sommes dues. L'acheteur veille à ce que l'organisme de cautionnement fasse parvenir au Receveur régional / Directeur financier communal, dans les quinze jours calendriers suivant la date de notification de l'adjudication définitive, un cautionnement définitif par propriétaire selon le modèle annexé. Ce cautionnement est notamment conforme à l'article 45.

Le paiement au comptant conformément à l'article 19 libère l'acheteur de la production d'une caution bancaire définitive.

Tout appel à la caution doit parvenir dans les quarante-cinq jours calendriers suivant chaque échéance par lettre recommandée à la poste. Passé ce délai, la garantie est automatiquement réduite à concurrence du montant échu, sauf pour la tranche portant sur la dernière échéance, dont la totalité ou une partie est maintenue pour permettre au Receveur régional / Directeur financier communal d'y recourir dans les cas suivants :

- 1° la réparation des dégâts quelconques causés par l'exploitation, en conformité à l'article 45, jusqu'à réception de la décharge d'exploitation telle qu'organisée à l'article 32;
- 2° le paiement des indemnités de prorogation des délais d'exploitation qui n'a pas été effectué, pour autant que cette indemnité ait été facturée à l'exploitant par le Receveur régional / Directeur financier communal;
- 3° le paiement des coûts d'exploitation résultant de l'application de l'article 33, alinéa 1^{er}.

La retenue sur la caution bancaire à titre de garantie visée à l'article 45 correspond à une somme de 20 % du prix principal, frais et TVA compris, avec un plafond fixé à 6.000,00 €.

Article 17. - Cautionnement en cas de soumission

Les candidats acheteurs par voie de soumissions cachetées doivent obligatoirement joindre à leur soumission les promesses de caution bancaire couvrant le montant total des soumissions, sauf s'ils assistent à la vente et souhaitent payer au comptant conformément à l'article 19.

En cas d'absence ou de non validité des promesses de caution bancaire, et à défaut de paiement au comptant, la soumission est considérée comme nulle et non avenue.

Est dispensé de promesse de caution bancaire, tout candidat acheteur ou son délégué qui paie au comptant à l'ouverture des soumissions, conformément à l'article 19.

Dans le cas de la vente de bois de chauffage (lots < 35 m³), la soumission mentionne l'identité complète (nom, domicile, profession, téléphone ou GSM) de la caution physique qui signe avec le candidat acheteur, conformément à l'article 19, §2.

Article 18. - Sanction pour absence de promesse de caution

Le Président de la vente a l'obligation de déchoir de son adjudication tout candidat acheteur qui ne se serait pas conformé aux prescrits de l'article 13. Dans ce cas, le lot concerné est aussitôt remis en vente, sur la base de l'avant-dernière offre en cas de vente aux enchères, et sur la base d'une mise à prix laissée à l'appréciation du Président de la vente en cas de vente au rabais.

Lors de la vente aux enchères ou par soumission, l'auteur de l'avant-dernière offre ou soumission reste tenu par celle-ci.

Dans tous les cas, l'adjudicataire déchu est tenu au paiement de la différence en moins entre le montant de son offre et le montant de l'adjudication subséquente; il ne peut prétendre à l'excédent éventuel.

CHAPITRE IV. - Paiements

Article 19. - Paiement au comptant

§ 1^{er}. Seront considérés comme faits au comptant, les paiements effectués immédiatement, séance tenante, sous réserve d'approbation définitive du propriétaire, soit par :

- 1° la remise d'un chèque bancaire certifié par une banque belge ou une banque d'un pays limitrophe;
- 2° un moyen de paiement par carte bancaire, pour autant que le Receveur régional / Directeur financier communal dispose de ce mode de paiement.

Le montant total du paiement au comptant couvre le prix principal, les frais et la TVA.

Une somme supplémentaire, correspondant à 20% du montant total (prix principal augmenté des frais et de la TVA) et plafonnée à 6.000,00 €, est également payée par un chèque certifié ou par carte bancaire, séance tenante, à titre de garantie afin de couvrir :

- 1° la réparation des dégâts quelconques causés par l'exploitation, en conformité à l'article 45, jusqu'à réception de la décharge d'exploitation telle qu'organisée à l'article 32 ;
- 2° le paiement des indemnités de prorogation des délais d'exploitation qui n'a pas été effectué, pour autant que cette indemnité ait été facturée à l'exploitant par le Receveur régional / Directeur financier communal ;
- 3° le paiement des coûts d'exploitation résultant de l'application de l'article 33, alinéa 1^{er}.

Cette garantie est restituée à l'adjudicataire, sans intérêts, dès que la décharge d'exploitation est transmise au Receveur régional / Directeur financier communal.

§ 2. En cas de vente de bois de chauffage, si la quantité cumulée des lots achetés est inférieure à 35 m³ par ménage et que le candidat acheteur présente une caution physique conformément à l'article 12, le paiement peut s'effectuer :

- 1° soit séance tenante, par :
 - a) la remise d'un chèque bancaire certifié par une banque belge ou une banque d'un pays limitrophe;
 - b) un moyen de paiement via carte bancaire pour autant que le Receveur régional / Directeur financier communal dispose de ce mode de paiement;
 - c) en numéraire pour autant que le Receveur régional / Directeur financier communal marque son accord ;
- 2° soit dans les dix jours calendrier de la vente, par un paiement (virement bancaire ou numéraire) dûment réceptionné par le Receveur régional / Directeur financier communal.

Article 20. - Globalisation

Les prix dus par un même acheteur au cours d'une même séance de vente pour un même propriétaire sont totalisés, et les modalités de paiement sont déterminées compte tenu de ce total.

Article 21. - Frais de vente

Outre le prix d'adjudication, l'adjudicataire paie 3 % supplémentaire pour couvrir tous les frais quelconques de la vente; ces 3 % ne comprenant pas les taxes en vigueur, qui restent à charge de l'adjudicataire.

Article 22. - TVA

Dans le cadre de l'application des dispositions légales en matière de taxe sur la valeur ajoutée, lorsque le vendeur est un assujetti qui est soumis en Belgique au régime particulier des exploitants agricoles prévu par l'article 57 du Code de la TVA, pour les lots vendus à des acheteurs assujettis à la TVA déposant ou non des déclarations TVA, l'acheteur paie, en sus du prix, une "compensation forfaitaire" s'élevant à 2 % de la base imposable, soit 2 % du prix principal augmenté des frais de vente supportés par l'adjudicataire et des charges et autres prestations portées en compte par le vendeur à l'acheteur.

Ce montant représente un remboursement forfaitaire des taxes payées en amont par le vendeur dans le cadre de son activité de producteur forestier et qu'il n'a pas pu déduire dans la mesure où le régime particulier de l'article 57 du Code de la TVA auquel il est soumis lui enlève tout droit à déduction.

L'acheteur assujetti qui est tenu en Belgique au dépôt d'une déclaration périodique est débiteur envers l'Etat de la différence entre la taxe calculée au taux qui serait applicable à l'opération sous le régime moral (6 %) et le montant de la compensation forfaitaire qu'il verse à l'exploitant agricole (2 % pour la vente de bois). Il inclut cette différence de 4 %, calculée sur le prix principal augmenté des frais et des charges éventuelles, dans le montant des taxes dues à mentionner dans sa déclaration périodique à la TVA (grille 56 de la déclaration périodique).

L'acheteur assujetti déposant des déclarations périodiques à la TVA peut déduire le montant des 2 % et des 4 % dans sa déclaration périodique (grille 59).

Le vendeur notifie à l'acheteur qu'il est assujetti au régime particulier des exploitants agricoles prévu par l'article 57 du Code de la TVA. L'acheteur délivre un bordereau d'achat que le vendeur est tenu de signer.

Pour les lots vendus soit à des non assujettis (particuliers ou personnes morales en Belgique), soit à des assujettis qui bénéficient en Belgique du régime forestier particulier des exploitants agricoles prévu par l'article 57 du Code de la TVA, aucune compensation forfaitaire ne doit être payée au vendeur par l'acheteur et celui-ci n'est pas débiteur envers l'Etat des 4 % dont question ci-dessus.

Aucune compensation forfaitaire n'est due lorsque le vendeur n'est pas un assujetti soumis en Belgique au régime particulier des exploitants agricoles prévue par l'article 57 du Code de la TVA.

Lorsque le vendeur est un assujetti au régime normal de la TVA, l'adjudicataire paie, en sus du prix, 6 % du prix principal augmenté des frais de vente supportés par l'acheteur et des charges et autres prestations portées en compte par le vendeur à l'acheteur.

Si des modifications sont apportées au Code de la TVA, en ce qui concerne la sylviculture, les dispositions du présent article et de l'article 23 sont, le cas échéant, remplacées d'office par les nouvelles dispositions légales et réglementaires qui sont arrêtées en la matière.

Article 23. - Etalement des paiements

§ 1^{er}. Les paiements au comptant des prix principal, frais, TVA et garantie, se font conformément aux dispositions de l'article 19.

§ 2. Les paiements avec caution bancaire se font de la manière suivante :

- 1° les 3 % de frais : dans les quinze jours de la notification faite par le Receveur régional / Directeur financier communal ;
- 2° le prix principal : 2 500 € dans les quinze jours de la notification faite par le Receveur régional / Directeur financier communal, puis le solde en 3 termes égaux payables, au plus tard, respectivement deux, six et huit mois après la notification faite par le Receveur régional / Directeur financier communal ; pour des raisons pratiques, les échéances sont fixées au premier jour du mois qui suit la date d'expiration du terme de deux, six ou huit mois ;
- 3° les 2 % de TVA :
 - a) 2 % du montant du prix principal payable dans les quinze jours de la notification faite par le Receveur régional / Directeur financier communal, augmenté de 3 % de frais sur la totalité du prix principal : dans les quinze jours de la notification faite par le Receveur régional / Directeur financier communal ;
 - b) 2 % des termes nets du prix principal : aux dates fixées pour le paiement de ces termes.

Lorsque des charges ou prestations spéciales sont imposées à l'adjudicataire, les 2 % de TVA dus sur le montant correspondant à celles-ci sont payés en même temps que le dernier terme du prix principal.

§ 3. Dès versement des montants mentionnés ci-dessus aux échéances fixées, l'organisme de cautionnement est autorisé à libérer immédiatement le cautionnement correspondant, sauf pour le paiement de la dernière échéance.

§ 4. La date de départ du calcul des échéances est celle de la notification du Receveur régional / Directeur financier communal à l'acheteur.

Article 24. - Paiement des chablis et des bois scolytés dans les coupes en exploitation

Le paiement des chablis et des bois scolytés repris par l'acheteur conformément à l'article 6, § 2, se fait selon les modalités suivantes :

- 1° prix principal ≤ 1.250 € : dans les quinze jours de la notification par le Receveur régional / Directeur financier communal;
- 2° prix principal > 1.250 € : soit dans les quinze jours de la notification par le Receveur régional / Directeur financier communal, soit en présentant une caution bancaire conformément à l'article 13 et selon les dispositions de l'article 23, § 2.

Les chablis et bois scolytés dans la coupe, quand ils sont remis à l'adjudicataire, lui sont facturés à un prix correspondant à :

- 1° 90 % du prix d'un bois sain de même essence, de même catégorie et de même qualité pour les chablis déracinés résineux ou feuillus, encore verts ;
- 2° 75 % du prix d'un bois sain de même essence, de même catégorie et de même qualité pour les résineux scolytés verts ;
- 3° 50 % du prix d'un bois sain de même essence, de même catégorie et de même qualité pour les chablis et scolytés secs ou cassés.

Article 25. - Destinataire du paiement

Tous les paiements doivent être effectués en mains du Receveur régional / Directeur financier communal ou au compte courant de l'administration vendeuse.

Article 26. - Sanction : Intérêt de retard

En cas de retard de paiement, nonobstant le recours à la caution bancaire, les sommes produisent, de plein droit et sans mise en demeure, intérêt au taux légal à partir du jour de l'échéance.

Pour le calcul de l'intérêt, chaque mois est compté pour trente jours. La base de l'intérêt est arrondie à l'unité d'euro supérieure. Le résultat est, le cas échéant, arrondi au centime supérieur.

Article 27. - Sanction : Résolution de la vente

Le vendeur a la faculté de prononcer la résolution de plein droit de la vente, en tout ou en partie, par le seul fait de l'inexécution des obligations financières et de cautionnement, prévues dans le cahier des charges, sans mise en demeure, sans intervention de justice et sans autre formalité que la notification de cette résolution à l'acheteur par lettre recommandée.

Dans la mesure où la vente a été résolue sur base de l'alinéa 1^{er}, les bois redeviennent de plein droit la propriété du vendeur qui peut les remettre en vente.

De même, en cas de folle enchère, le vendeur procède à la réadjudication des bois.

L'acquéreur en défaut est tenu envers le vendeur de la différence en moins entre le montant de son offre et celui de la seconde adjudication. Cette différence est exigible dans les huit jours et est recouvrée par voie de contrainte.

L'acquéreur en défaut ne peut aucunement bénéficier de cette revente et l'excédent, s'il y a lieu, appartient au vendeur, à titre de dommages-intérêts.

L'obligation des cautions s'étend aux sommes dont l'acquéreur en défaut peut ainsi être redevable.

L'acquéreur en défaut reste redevable envers le vendeur des frais prévus à l'article 21 sur le montant total du prix d'acquisition et, en outre, d'une somme égale à ces frais, à titre de dommages et intérêts. Les frais d'exploitation éventuellement engagés par l'acheteur ne lui sont pas restitués.

CHAPITRE V. - Exploitation

Article 28. - Délivrance du permis d'exploiter

Les acheteurs ne peuvent, à peine d'être considérés comme délinquants, commencer l'exploitation de leurs coupes qu'après avoir obtenu un permis d'exploiter qui est délivré par le Chef de cantonnement du ressort.

Le permis d'exploiter est remis à l'acheteur ou à son délégué par l'agent des forêts responsable du triage si les conditions suivantes sont remplies :

- 1° vente définitive du lot conformément à l'article 9;
- 2° paiement au comptant attesté ou, en cas de paiement avec caution bancaire, fourniture de la "promesse d'engagement à émettre une caution bancaire", selon les dispositions de l'article 13;
- 3° établissement d'un état des lieux selon les dispositions de l'article 29.

Article 29. - Etat des lieux

L'état des lieux est établi et signé contradictoirement selon le modèle annexé, et ce, au cours de la visite du (des) lot(s) par l'acheteur ou son délégué dûment mandaté, porteur d'une procuration selon le modèle annexé, en compagnie de l'agent des forêts responsable du triage qui doit être prévenu au moins 2 jours à l'avance. Lors de cette visite, l'agent des forêts renseigne à l'acheteur les aires de dépôts et les dates de battues si ces dernières sont connues à ce moment. L'agent des forêts rappelle également les prescriptions concernant l'abattage et la vidange.

En cas de traversée de cours d'eau autorisée par le Directeur en application de l'article 38, § 2, l'agent des forêts responsable du triage est prévenu par l'acheteur au moins trois jours à l'avance. Le formulaire de demande de dérogation pour le franchissement de cours d'eau, muni de son annexe pré-établie par les services compétents pour chaque lot concerné, est remis à l'acheteur (ou son délégué) lors de l'état des lieux.

En cas de vente de lots de bois de chauffage (< 35 m³), un état des lieux préalable est établi pour l'ensemble des lots par le Chef de Cantonnement et signé par chaque adjudicataire lors de la vente. L'adjudicataire dispose de 10 jours ouvrables après la vente pour transmettre ses contestations éventuelles au Chef de cantonnement. Passé ce délai, l'état des lieux est réputé contradictoire.

Article 30. - Début de l'exploitation

L'acheteur avertit le responsable du triage, au moins vingt-quatre heures à l'avance, du début de l'exploitation, de même que de la date d'arrivée des débardeurs dans le lot.

Après chaque absence ou interruption de plus de quinze jours calendrier sur la coupe, l'acheteur est tenu d'avertir à nouveau, au plus tard la veille, le responsable du triage de la reprise de l'exploitation.

A défaut, le responsable du triage peut exclure du parterre de la coupe toute personne occupée à l'exploitation.

Article 31. - Délais d'exploitation

§.1. Délais d'abattage et de vidange

Les délais d'abattage et de vidange sont fixés comme suit, sauf autres dispositions prévues dans les clauses particulières :

- 1° pour les ventes qui ont lieu entre le 1^{er} janvier et le 30 juin : le 31 décembre de l'année qui suit;
- 2° pour les ventes qui ont lieu entre le 1^{er} juillet et le 31 décembre : le 31 mars de la deuxième année qui suit.

En cas de vente de chablis ou de vente pour des motifs sanitaires, de sécurité ou culturelles dûment libellés dans les clauses particulières, les délais sont fixés dans lesdites clauses particulières.

Excepté dans les mises à blanc, le chef de cantonnement peut suspendre tout abattage ou toute vidange des arbres, feuillus ou résineux, pendant la période du 1^{er} mai au 15 août, dans les lots où des dommages pourraient être causés à la végétation forestière. La durée de cette suspension est notifiée par écrit et prolonge, dans le cas des peuplements résineux, d'une période équivalente les délais fixés pour lesdits travaux.

Pour les premières éclaircies résineuses (c'est-à-dire pour des peuplements dont la C150 moyenne est inférieure à 70 cm) sans cloisonnements, les clauses particulières peuvent prévoir une interdiction d'exploitation mécanisée entre le 15 avril et le 15 juillet. Dans ce cas, le débardage au cheval est obligatoire durant toute cette période.

Pour les feuillus situés dans les compartiments repris en tout ou en partie dans un périmètre Natura 2000, l'abattage des bois de plus de 100 cm à 1m50 est suspendu du 1^{er} avril au 30 juin, sauf autorisation conforme à l'article 28, §4 de la loi du 12 juillet 1973 sur la conservation de la nature.

Dans les forêts pour lesquelles l'administration venderesse applique les principes de la Circulaire Biodiversité du Département de la Nature et des Forêts, l'abattage des bois de plus de 100 cm à 1m50 est suspendu du 1^{er} avril au 30 juin.

Les clauses particulières peuvent prévoir une autre période de suspension de l'exploitation pour d'autres motifs dûment justifiés.

§ 2. Prorogation des délais d'exploitation

Conformément au Code forestier et à ses mesures d'exécution, les prorogations de délais d'abattage et de vidange sont de la compétence de la Direction générale de l'Agriculture, des Ressources naturelles et de l'Environnement.

Toutefois, la prorogation n'est pas automatique; il s'agit d'une procédure exceptionnelle. Elle peut être accordée ou refusée.

L'acheteur qui n'a pas pu terminer l'abattage, le façonnage des houppiers ou la vidange dans les délais prévus, doit demander une prorogation de délai d'exploitation (abattage et vidange) en utilisant le formulaire joint en annexe.

La prorogation du délai d'exploitation peut être sollicitée pour des périodes de 1, 2, 3 ou 4 trimestres consécutifs. Toutefois, la demande de prorogation ne peut être renouvelée qu'une seule fois.

La demande, précisant le délai demandé, est adressée au Chef de cantonnement au plus tard quinze jours avant l'expiration du délai normalement prévu. La décision est prise par le Directeur.

Le Directeur notifie sa décision contenant les frais de prorogation au Receveur régional / Directeur financier communal ainsi qu'à l'acheteur. Le Receveur régional / Directeur financier communal transmet la facture à l'adjudicataire.

Du seul fait du dépassement du délai d'exploitation ou du délai de prorogation, l'acheteur s'oblige à payer les indemnités pour retard d'exploitation conformément à l'article 16.

§ 3 : Montants des indemnités de prorogation des délais d'exploitation.

§ 3.1. : Indemnité d'abattage

Le calcul de l'indemnité d'abattage due au propriétaire pour retard d'exploitation débute à l'expiration du délai d'exploitation prévu par l'article 31, § 1^{er}. L'indemnité est proportionnelle à la valeur des bois non coupés à l'expiration de ce délai, sur base du prix moyen du lot (prix atteint lors de la vente, frais non compris, divisé par le volume du lot). Le taux est fixé à 1 % par trimestre de prorogation commencé. Le paiement de l'indemnité d'abattage est effectué anticipativement au début de la période de prorogation.

Toute prorogation de délai entraîne l'indemnité d'abattage visée à l'alinéa précédent, calculée sur la valeur arrêtée au moment de la requête initiale.

Cette indemnité d'abattage est indivisible par trimestre et son montant minimal est de 12,50 € par requête et par lot. Pour les bois abattus mais non vidangés aux échéances prévues à l'article 31, § 1^{er}, l'indemnité de vidange prévue à l'article 31, § 3.2 s'ajoute à l'indemnité d'abattage pour les surfaces concernées.

Au-delà d'une année de retard par rapport à l'expiration du délai initial d'abattage, les taux sont majorés de 100 %. Il ne peut être accordé que deux années de prolongation, sauf instruction contraire notifiée par l'Administration centrale en fonction de circonstances exceptionnelles.

Dans le cas des ventes qui ont lieu entre le 1^{er} janvier et le 30 juin, il ne peut être accordé qu'une seule année de prorogation.

Dans le cas de vente avec mesurage après abattage (m³ abattus), les taux sont à appliquer à la valeur estimée; mais une rectification peut être faite si la différence de valeur après abattage excède 10 %.

Dans le cas de l'application de l'article 87 du Code forestier, l'indemnité liée à l'ultime délai de 2 mois est de 8 % si au moins un an de prorogation de délai d'exploitation a déjà été octroyé.

§ 3.2. : Indemnité de vidange

Si à l'expiration du délai d'exploitation prévu par l'article 31, § 1^{er}, il reste des bois abattus mais non vidangés, l'acheteur est redevable d'une indemnité de vidange fixée forfaitairement à 370,00 € par hectare et par année de retard. Le paiement de l'indemnité de vidange est effectué anticipativement au début de chaque année. Toute année commencée est due intégralement.

Sur le parterre des mises à blanc et des zones à régénérer par plantation ou par voie naturelle, l'indemnité de vidange est réclamée à partir de la première année. La surface à prendre en considération est celle de la partie de la coupe à régénérer qui est occupée par les bois non vidangés.

Dans toutes les autres situations (éclaircies, bois débusqués des mises à blanc), l'indemnité de vidange n'est réclamée qu'à partir du début de la seconde année qui suit l'expiration du délai d'exploitation. La surface à prendre en considération est celle de la coupe d'éclaircie.

Article 32. - Décharge d'exploitation

Dès que la coupe est exploitée et vidée selon les spécifications reprises au cahier des charges et au catalogue de vente, et que tous les produits conditionnés ont quitté les limites de la forêt, une décharge d'exploitation est délivrée par le Chef de cantonnement. Cette décharge d'exploitation est remise à l'acheteur ou à son délégué par l'agent des forêts responsable du triage, après visite de la coupe et établissement d'un état des lieux de fin d'exploitation, selon le modèle ci-annexé.

Toutefois, à défaut de visite des lieux dans les trente jours ouvrables de la demande de décharge d'exploitation adressée au Chef de cantonnement, et ce, alors que la coupe est vidée et les travaux requis terminés, l'adjudicataire est déchargé d'office.

Dès que la décharge est acquise, le chef de cantonnement envoie une copie ou une télécopie au Receveur régional / Directeur financier communal avec copie pour information à l'acheteur, dans les dix jours ouvrables, selon le modèle ci-annexé.

Le Receveur régional / Directeur financier communal avertit dans les dix jours ouvrables l'organisme de cautionnement et l'autorise à libérer la caution, totalement ou partiellement, selon les dispositions de l'article 16. Sous réserve du paiement de toutes les échéances et à défaut d'avis dans les vingt-deux jours ouvrables, la caution est automatiquement libérée.

Le Receveur régional / Directeur financier communal adresse copie de l'autorisation de libération de caution à l'acheteur.

Article 33. - Sanction : exploitation d'office

Sans préjudice de l'article 87 du Code forestier, si l'acheteur n'effectue pas, dans les délais fixés, les travaux que le cahier des charges lui impose, et si la prorogation de délai demandée est refusée conformément à l'article 31, l'administration vendeuse, sur proposition du Directeur, se réserve le droit d'exploiter la coupe en retard, aux frais, risques et périls de l'acheteur. Les frais sont, dans ce cas, payables au Receveur régional / Directeur financier communal dans le mois de la notification adressée à l'acheteur par lettre recommandée à la poste; ils produisent, le cas échéant, l'intérêt prévu à l'article 26.

Article 34. - Indemnité de stockage

Indépendamment des éventuelles indemnités visées par l'article 31, tout stockage sur la propriété du vendeur au-delà du délai d'exploitation doit être autorisé par le Chef de cantonnement, qui en fixe les conditions, contre paiement d'une indemnité de stockage. Le montant de cette indemnité est fixé à 0,75 € par m³ et par mois, les trois premiers mois étant gratuits. Le volume à prendre en considération est celui qui est encore stocké sur la propriété du vendeur au moment où l'indemnité devient exigible.

CHAPITRE VI. - Règles techniques d'exploitation

Article 35. - Ravalement des souches

Quelle que soit la méthode d'abattage utilisée, les souches sont ravalées à ras de terre.

Article 36. - Enlèvement des arbres délivrés

Sauf disposition contraire prévue dans les clauses particulières, l'acheteur est tenu d'abattre et d'enlever tous les arbres délivrés, même ceux qu'il considérerait comme étant sans valeur. Toutefois, les houppiers qui seraient abandonnés au sol doivent être découpés en éléments de 3 mètres au plus, sans préjudice des dispositions de l'article 38, § 1^{er} à § 3.

Les arbres, quilles ou houppiers non délivrés sont réservés.

Article 37. - Respect des empreintes du marteau royal

Vu l'article 81 du Code forestier, lors de l'abattage et/ou de l'écorçage, l'acheteur ou son délégué est tenu de respecter scrupuleusement les empreintes du marteau royal, tant sur la souche que sur l'arbre. Ces empreintes doivent rester visibles sur l'arbre gisant, sans qu'il soit nécessaire de le manœuvrer pour les rechercher.

Article 38. - Précautions d'exploitation

§ 1^{er}. L'acheteur ou son délégué est tenu de prendre toutes les précautions utiles pour éviter d'endommager les recrûs, plantations et arbres réservés.

L'élagage de certaines branches avant l'abattage et l'emploi de câbles pour diriger la chute des arbres doit se faire chaque fois que cette précaution est nécessaire pour éviter les bris de réserves ou pour sauvegarder les recrûs et sous-étages.

Dans les plantations et aux endroits des recrûs et semis à protéger, les houppiers doivent être façonnés au fur et à mesure. Les recrûs et semis à protéger sont délimités au préalable sur le terrain, et mention en est faite au catalogue.

Les branches et ramilles de moins de 10 cm de diamètre peuvent être abandonnées sur place, à condition de ne pas entraver la croissance des recrûs et plantations et de ne pas obstruer les fossés, aqueducs et ruisseaux. Les ramilles de moins de 4 cm de diamètre doivent elles toujours rester sur le parterre de la coupe. Ces branches et ramilles ne sont jamais rejetées sur les chemins et coupe-feu, ni à moins de 4 mètres de ceux-ci. En outre, en peuplements résineux, les branches et ramilles doivent être disposées sur les cloisonnements présents, hormis en cas d'abattage manuel et/ou de débardage au cheval.

Il est interdit de déposer des bois, grumes ou stères, contre les arbres non délivrés ou dans les parties régénérées.

Toute clôture ou signalisation endommagée est redressée immédiatement et réparée définitivement avant la fin de l'exploitation.

En peuplement résineux, les bois trainés au câble sont « déhanchés » (façonnage des pattes de la grume) avant le débardage.

§ 2. Les ruisseaux ainsi que les sources renseignées par l'agent des forêts responsable du triage sont dégagés sans délai.

Les fossés bordiers, obstrués ou endommagés à l'occasion de l'abattage ou du débardage, sont dégagés et remis en état au fur et à mesure de l'exploitation afin de permettre un bon écoulement des eaux.

§ 3. En peuplements feuillus, les véhicules à moteur utilisés pour l'exploitation peuvent circuler en dehors des cloisonnements en utilisant le trajet le plus court et le moins dommageable, sauf interdiction préalable motivée de l'agent des forêts responsable du triage dans les clauses particulières.

En peuplements résineux, il est interdit aux véhicules à moteur utilisés pour l'exploitation de circuler en-dehors des cloisonnements présents.

En outre, en coupes à blanc de peuplements résineux, les clauses particulières peuvent prévoir que les véhicules à moteur utilisés pour l'exploitation ne peuvent circuler hors chemins dans les parcelles forestières que sur des "tapis de branches" installés suivant les indications du Chef de Cantonnement quant à l'épaisseur du tapis et à la distance entre tapis.

La circulation des véhicules à moteur utilisés pour l'exploitation est dans tous les cas interdite sur les berges, les digues et dans le lit des cours d'eau, ainsi que dans les passages à gué (excepté ceux situés sur une voie ouverte à la circulation du public), sauf dérogation du Directeur octroyée en application de l'article 58bis de la loi du 12 juillet 1973 sur la conservation de la nature.

§ 4. Les articles 60 à 64 de l'arrêté royal du 19 novembre 1987 relatif à la lutte contre les organismes nuisibles aux végétaux et aux produits végétaux, qui concernent l'écorçage sur coupe des bois résineux, sont d'application si les bois résineux abattus ne sont pas enlevés dans les 14 jours suivant l'abattage.

Cette prescription ne s'applique pas aux branches, aux houppiers, aux bois fendus et aux bois entreposés dans les lieux de transformation ou sur les quais de chargement des gares.

§ 5. L'utilisation par l'acheteur de produits de protection des bois doit se faire en conformité avec l'article 42 du Code forestier. Elle est soumise à l'autorisation du Chef de Cantonnement et doit respecter les conditions suivantes :

- 1° la déclaration, au moins 48 heures avant l'utilisation du produit, de l'endroit, du jour et de l'heure du traitement;
- 2° l'interdiction de traiter à moins de 50 mètres des rivières, ruisseaux ou collecteurs d'eau;
- 3° les insecticides à base de lindane sont interdits;
- 4° l'interdiction de traiter des tas de grumes ou billons disposés sur les quais de stockage ou en bords de route.

Tout manquement à ces conditions est sanctionné par une indemnité forfaitaire de 1.250,00 €.

§ 6. Il est interdit de brûler des rémanents, sauf dans les cas prévus à l'article 44 du Code forestier et de son arrêté d'exécution.

Article 39. - Accessibilité de la voirie

§ 1^{er}. Les acheteurs doivent abattre et exploiter les coupes de manière à laisser les chemins libres afin que les véhicules puissent en tout temps y passer sans obstacles.

Lors de la vidange des coupes, les bois ne peuvent en aucun cas être abandonnés en travers des chemins, coupe-feu et autres voies de circulation. Les troncs doivent toujours être entreposés, au fur et à mesure de la vidange, sans y obstruer le passage des véhicules.

Les bois ne peuvent en aucun cas être déposés dans les fossés, sauf autorisation préalable de l'agent des forêts responsable du triage, qui en fixe les conditions, notamment l'obligation de poser des traverses permettant un écoulement normal des eaux, et la remise en état après enlèvement des bois.

§ 2. Le traînage des arbres sur les chemins consolidés, empierrés ou asphaltés est formellement interdit.

Article 40. - Circulation

§ 1^{er}. La circulation sur les routes forestières ouvertes au public est soumise aux dispositions du Code de la route.

En l'absence de toute disposition réglementaire sur ce point, les véhicules d'exploitation ne peuvent circuler sur les chemins forestiers à une vitesse supérieure à 20 km/heure.

Le poids à l'essieu ne peut dépasser celui imposé par le Code de la route.

§ 2. L'administration venderesse se réserve la faculté de restreindre le passage ou de fermer temporairement tout ou partie de tel chemin, selon ses convenances, afin de procéder à des réparations ou, en temps de dégel, afin d'éviter des dégradations.

Toute restriction de passage est signalée sur les lieux et notifiée aux acheteurs par écrit. Si la restriction de passage excède cinq jours par mois, elle prolonge d'une période équivalente à sa durée les délais fixés pour l'exploitation.

Le non respect de l'interdiction de passage entraîne le paiement d'une indemnité forfaitaire de 1.250,00 € par véhicule en infraction, lequel peut être déchargé sur place.

§ 3. Les prescriptions des arrêtés de fermeture et d'ouverture des barrières de dégel sont applicables à la voirie forestière. Si la restriction de passage excède cinq jours par mois, elle prolonge d'une période équivalente à sa durée les délais fixés pour l'exploitation.

Article 41. - Interruption des travaux

En cas de risque de dégâts au parterre de la coupe, du fait d'intempéries, le Chef de cantonnement peut imposer une interruption des travaux d'exploitation.

Cette interruption peut être ordonnée verbalement et sur place par l'agent des forêts responsable du triage. Elle doit cependant être confirmée par une notification écrite du chef de cantonnement dans les trois jours ouvrables.

Si l'interruption des travaux excède un total de cinq jours par mois, elle prolonge d'une période équivalente à sa durée les délais fixés pour l'exploitation.

Article 42. - Conditions particulières d'exploitation

Toute autre condition d'exploitation dûment justifiée propre à certains lots, telle que : itinéraire à suivre dans les peuplements, modes ou techniques de débardage, tronçonnage de grumes, etc., est précisée au préalable dans les clauses particulières, avec rappel à la page de description des lots visés.

CHAPITRE VII. - Dégâts d'exploitation

Article 43. - Dégâts aux parterres de coupes

Il est interdit de causer des dégâts aux parterres des coupes. Est visée, notamment, toute dépréciation causée au sol, aux arbres, aux clôtures, à la voirie et à ses annexes (entre autres les fossés, accotements, coupe-feu et aires de chargement), qui est causée par les animaux ou engins employés pour l'abattage, le débusquage, le débardage, le conditionnement, la vidange, le chargement et le transport des arbres et des produits de la forêt.

Toute façon d'exploiter qui occasionne des dégâts doit être immédiatement et spontanément arrêtée même sans intervention l'agent des forêts responsable du triage.

Le parterre des coupes ou des lots s'étend sur l'entièreté de la parcelle délimitée comme indiqué au catalogue, ainsi que sur l'entièreté des chemins qui la traversent, la longent ou la relie à une voie publique.

Article 44. - Réparation des dégâts

De manière générale, les dégâts occasionnés donnent lieu au paiement de dommages-intérêts qui sont estimés par le Service forestier.

Les dégâts au parterre de la coupe, à la voirie et à ses annexes, sont réparés par l'acheteur suivant les indications (y compris les délais) du Chef de cantonnement ou de son délégué. A défaut, le montant des dégâts est estimé par le Chef de cantonnement et porté à charge de l'acheteur.

Toute blessure qui met le bois à vif sur une surface de plus de 1 dm² et qui est occasionnée aux arbres réservés sains de pied (troncs, empattements et racines), soit par l'abattage, la vidange ou le chargement des produits de la coupe, entraîne sur simple relevé de l'agent des forêts responsable du triage le paiement d'une indemnité forfaitaire qui s'élève à 5 € par dm².

En cas de blessure d'arbres de place, feuillus et résineux, marqués à la couleur ou élagués en hauteur, le montant de l'indemnité forfaitaire est porté à 10 € par dm².

Pour les lots dans lesquels au moins une partie des arbres délivrés ont été numérotés individuellement, l'estimation du préjudice résultant des blessures occasionnées aux arbres réservés de même nature que les arbres numérotés, est fixée par le Chef de cantonnement.

Sans préjudice de l'application du Code forestier, il y a obligation de badigeonner dans l'heure les plaies occasionnées aux arbres réservés avec un fongicide cicatrisant agréé par l'agent des forêts responsable du triage.

Le montant des dégâts est réclamé par le propriétaire sur base de l'estimation du Chef de cantonnement.

Article 45. - Garantie couvrant la réparation des dégâts éventuels, le paiement des indemnités de prorogation des délais d'exploitation et les frais pour non exploitation

Conformément à l'article 16, une somme correspondant à 20 % du montant total (prix principal augmenté des frais et de la TVA) et plafonnée à 6.000,00 €, est retenue et peut être prélevée par le Receveur régional / Directeur financier communal, jusqu'à la délivrance de la décharge d'exploitation du dernier lot acquis chez un même propriétaire.

Cette garantie sert à la réparation des dégâts quelconques causés par l'exploitation qui n'auraient pas été spontanément réparés par l'acheteur à la satisfaction du propriétaire.

Cette garantie peut également être utilisée par le Receveur régional / Directeur financier communal pour le paiement des indemnités de prorogation des délais d'exploitation qui n'auraient pas été payées, et pour le paiement des frais d'exploitation résultant de l'application de l'article 33, alinéa 1^{er}.

En cas de paiement au comptant conformément à l'article 19, le montant supplémentaire de 20 %, plafonné à 6.000,00 €, est laissé en garantie et est restitué sans intérêts à l'acheteur dès que la décharge d'exploitation est transmise au Receveur régional / Directeur financier communal conformément à l'article 32.

CHAPITRE VIII. - Responsabilité

Article 46. - Transfert des risques

La vente est faite aux risques et périls de l'acheteur.

En cas d'incendie prenant naissance dans une coupe, un dépôt ou un chantier de découpe, tous les frais d'extinction, y compris les salaires, sont à charge de l'acheteur.

L'acheteur s'engage à n'exercer aucun recours contre le vendeur quant aux accidents de toute nature survenus sur le parterre de la coupe.

CHAPITRE IX. - Dispositions diverses

Article 47. - Contrôle des personnes occupées sur la coupe

Toute personne occupée à l'exploitation d'une coupe doit se soumettre aux injonctions de l'agent des forêts responsable du triage.

Cet agent peut à tout moment vérifier l'identité d'une personne présente sur la coupe. A sa demande, toute personne occupée à l'exploitation de la coupe est tenue de décliner son identité et de justifier sa présence. A défaut, elle est exclue séance tenante du parterre. Une notification motivée de cette exclusion est faite à l'acheteur, par lettre recommandée, par l'agent des forêts responsable du triage.

L'agent des forêts responsable du triage peut exclure du parterre de la coupe toute personne occupée à l'exploitation, si la qualité technique du travail n'est pas satisfaisante. Une notification motivée de cette exclusion est faite à l'acheteur, par lettre recommandée, par l'agent des forêts responsable du triage.

Les acheteurs, leurs facteurs, gardes-ventes ou ouvriers, s'ils ne sont pas titulaires du droit de chasse, ne peuvent pénétrer dans le bois munis d'armes à feu.

Article 48. - Prévention des accidents

Les contraintes imposées par le Règlement général sur la Protection du Travail sont applicables à toute personne participant à l'exploitation.

Article 49. - Mesures cynégétiques et "Natura 2000"

Les acheteurs sont tenus par les restrictions d'accès à la forêt prévues par les cahiers des charges de location du droit de chasse. A défaut de restrictions spécifiques, la circulation en forêt et sur les coupes est toujours interdite les jours de battue.

Le Chef de cantonnement est tenu de répondre à toute demande d'information d'un acheteur concernant les dates des jours de battues et les éventuelles restrictions spécifiques.

Le Chef de cantonnement est également tenu d'informer les acheteurs des prescriptions des arrêtés de désignation des sites "Natura 2000".

Article 50. - Vente de gré à gré

Dans le cas des ventes de gré à gré en application de l'article 74, alinéa 1^{er}, 1°, 2°, 4°, 5° et 8° du Code forestier, les clauses générales du présent cahier des charges sont d'application, à l'exclusion des articles 4, 5, 6, § 2, 7 al.2 et al.3, 8, 13, 15, 17, 18, 21, et 27 al.3, al.4 et al.5.

Notes

Parterre de la coupe = surface, hors voiries d'accès au lot, qu'un adjudicataire parcourt pour l'exploitation (abattage et débardage) du lot.

Vidange des bois = toute opération de débardage ou de transport, réalisée sur le parterre de la coupe et en-dehors de celle-ci, pour extraire les bois de la forêt.

SOUSSION : Modèle général
selon l'article 5 du cahier général des charges

Vente de bois du (<i>date</i>)	
A (<i>lieu</i>)	
Propriétaire	
Je soussigné, nommé ci-après adjudicataire :	
NOM PRENOM :	
ADRESSE	
TEL..... GSM.....	
(REPRESENTE PAR))	
Je déclare offrir pour le lot n° de la vente susvisée la somme de €, soit en toutes lettres : € hors frais et TVA.	
<input type="checkbox"/> Je déclare être assujetti à la TVA sous le n° <input type="checkbox"/> Je déclare ne pas être assujetti à la TVA	
Dans ce cas où je serais déclaré adjudicataire : <input type="checkbox"/> soit je joins la promesse d'engagement à émettre une caution bancaire visée à l'article 13 du cahier des charges ; <input type="checkbox"/> soit je paie immédiatement au comptant , séance tenante, par : <ul style="list-style-type: none"> <input type="checkbox"/> la remise d'un chèque bancaire certifié par une banque belge ou une banque d'un pays limitrophe ; <input type="checkbox"/> un moyen de paiement par carte bancaire, pour autant que le Receveur régional / Directeur financier communal dispose de ce mode de paiement. <p>Si j'opte pour le paiement au comptant, je dépose, séance tenante au moyen d'un chèque certifié ou d'une carte bancaire (si le Receveur régional / Directeur financier communal dispose de ce mode de paiement), une somme supplémentaire correspondant à 20 % du montant total (prix principal augmenté des frais et de la TVA) et plafonnée à 6.000,00 €, à titre de garantie, selon les modalités des articles 19, § 1^{er} et 45 du cahier des charges.</p>	

Je déclare avoir une parfaite connaissance des conditions du cahier des charges (clauses générales et particulières) et m'y soumettre.

Fait à, le

L'adjudicataire

(signature)

Note

UNE soumission par LOT (sauf groupement de lots sur un même parterre de coupe conformément à l'article 5).
Au cas où l'adjudicataire est une société, la soumission doit renseigner également le nom de la personne physique représentant la société.

SOUSSION : Modèle pour lot < 35 m3
selon les articles 5 et 19, § 2, du cahier général des charges

Vente de bois du (date)	
A (lieu)	
Propriétaire	
Je soussigné, nommé ci-après adjudicataire : NOM PRENOM : ADRESSE TEL..... GSM..... (REPRESENTE PAR)	
Je déclare offrir pour le lot n° de la vente susvisée la somme de €, soit en toutes lettres : € hors frais et TVA.	
<input type="checkbox"/> Je déclare être assujetti à la TVA sous le n° <input type="checkbox"/> Je déclare ne pas être assujetti à la TVA	
Dans ce cas où je serais déclaré adjudicataire : <input checked="" type="checkbox"/> je présente comme caution physique : NOM PRENOM : ADRESSE TEL..... GSM..... PROFESSION : <input checked="" type="checkbox"/> ET je paie selon les modalités de l'article 19, § 2, du cahier des charges : <input type="checkbox"/> soit immédiatement au comptant , séance tenante, par : <input type="checkbox"/> la remise d'un chèque bancaire certifié par une banque belge ou une banque d'un pays limitrophe ; <input type="checkbox"/> un moyen de paiement par carte bancaire, pour autant que le Receveur régional / Directeur financier communal dispose de ce mode de paiement ; <input type="checkbox"/> en numéraire, pour autant que le Receveur régional / Directeur financier communal marque son accord ; <input type="checkbox"/> soit dans les dix jours calendrier de la vente, par un virement bancaire / numéraire (*) dûment réceptionné par le Receveur régional / Directeur financier communal de l'Administration venderesse. (*) : Biffer la mention inutile	

Nous soussignés déclarons avoir parfaite connaissance des conditions du cahier des charges (clauses générales et particulières) et nous y soumettre.

Fait à, le

L'adjudicataire

La caution physique

(signature)

(signature)

Note

UNE soumission par LOT (sauf groupement de lots sur un même parterre de coupe conformément à l'article 5).
 Au cas où l'adjudicataire est une société, la soumission renseignera en outre le nom de la personne physique représentant la société.

PROMESSE D'ENGAGEMENT A EMETTRE UNE CAUTION BANCAIRE (Modèle A)
selon l'article 15 du cahier général des charges

En tête de la banque

Vente de bois du (<i>date</i>)	
A (<i>lieu</i>)	
Propriétaire	
Par la présente, l'organisme de cautionnement (<i>nom et adresse de l'organisme de cautionnement</i>) s'engage à se porter caution solidaire, d'ordre et pour compte de (<i>nom et prénom du soumissionnaire</i>) domicilié à (<i>adresse</i>) à concurrence d'un montant total et maximum de € soit (<i>en toutes lettres</i>) euros, laquelle somme couvre le montant total de l'achat, y compris les frais et la TVA, en faveur du propriétaire, et ceci, pour autant que le soumissionnaire susvisé soit déclaré adjudicataire lors de la vente renseignée ci-dessus.	

Il est entendu qu'une partie de la caution à émettre, correspondant à 20% du montant total (prix principal augmenté des frais et de la TVA) et plafonnée à 6.000,00 EUR, sera maintenue conformément aux articles 16 et 45 du cahier des charges jusqu'à la délivrance de la décharge d'exploitation du dernier lot acquis auprès d'un même cantonnement, et si nécessaire, jusqu'au paiement de l'indemnité pour prorogation de délai d'exploitation.

La Banque renoncera à tout bénéfice de discussion et le cas échéant de division de même qu'au gage que pourraient constituer les produits acquis.

La Banque s'engage à émettre cette caution bancaire dans les quinze jours calendrier de la demande qui lui en sera faite, pour autant que cette demande parvienne à la Banque avant l'échéance du présent engagement, soit le (*date de la vente + 4 mois*)

- Le présent engagement prendra fin :
- soit par l'émission de la caution précitée, en utilisation partielle ou totale de la présente promesse;
 - soit contre restitution de l'original de la présente promesse;
 - soit contre remise d'une attestation de non-utilisation, établie par le bénéficiaire selon le modèle en annexe;
 - et en tout cas au plus tard le (*date de la vente + 4 mois*)

Pour être valable, le présent engagement doit être revêtu, en original, des signatures de l'organisme de cautionnement (sous forme électronique ou mécanique)

Fait à, le

L'organisme de cautionnement

(signature)

+ Annexe : attestation d'utilisation ou de non-utilisation totale ou partielle de la promesse de caution bancaire.

PROMESSE D'ENGAGEMENT A EMETTRE UNE CAUTION BANCAIRE (Modèle B)
selon l'article 15 du cahier général des charges

En tête de la banque

Par la présente, l'organisme de cautionnement (*nom et adresse de l'organisme de cautionnement*)

.....
...
.....
.....
.....

s'engage à se porter caution solidaire, d'ordre et pour compte de (*nom et prénom du soumissionnaire*)

.....
domicilié à (*adresse*)
.....
.....
.....

à concurrence d'un montant total et maximum de

..... € soit (*en toutes*

lettres)euros, laquelle

somme couvre le montant total de l'achat, y compris les frais et la TVA,

en faveur de (*) , propriétaire des

bois, et ceci pour autant que le soumissionnaire susvisé soit déclaré adjudicataire lors de la vente des coupes
qui se tiendra

le (*date*) (**)

.....
à (*lieu*) (**)
.....

(*) : à compléter par le Receveur régional / Directeur financier communal ou le représentant du propriétaire

(**) : à compléter par le Président de la vente

Il est entendu qu'une partie de la caution à émettre, correspondant à 20% du montant total (prix principal augmenté des frais et de la TVA) et plafonnée à 6.000,00 EUR, sera maintenue conformément aux articles 16 et 45 du cahier des charges jusqu'à la délivrance de la décharge d'exploitation du dernier lot acquis auprès d'un même propriétaire et si nécessaire, jusqu'au paiement de l'indemnité pour prorogation de délai d'exploitation.

La Banque renoncera à tout bénéfice de discussion et le cas échéant de division de même qu'au gage que pourraient constituer les produits acquis.

La Banque s'engage à émettre cette caution bancaire dans les quinze jours calendrier de la demande qui lui en sera faite, pour autant que cette demande parvienne à la Banque dans un délai de 4 mois maximum à dater de la vente et au plus tard avant l'échéance finale du présent engagement, soit le

Le présent engagement prendra fin :

- soit par l'émission de la caution précitée, en utilisation partielle ou totale de la présente promesse;
- soit contre restitution de l'original de la présente promesse;
- soit contre remise d'une attestation de non-utilisation, établie par le bénéficiaire selon le modèle en annexe;
- soit à l'issue du délai de 4 mois à dater de la vente telle que précisée dans l'attestation d'utilisation;
- et en tout cas au plus tard le

Pour être valable, le présent engagement doit être revêtu, en original, des signatures de l'organisme de cautionnement (sous forme électronique ou mécanique)

Fait à, le

L'organisme de cautionnement (signature)

+ Annexe : attestation d'utilisation ou de non-utilisation totale ou partielle de la promesse de caution bancaire.

ATTESTATION D'UTILISATION OU DE NON UTILISATION TOTALE OU PARTIELLE
DE LA PROMESSE DE CAUTION BANCAIRE
selon l'article 15 du cahier général des charges

Je soussigné, Receveur régional / Directeur financier communal ou représentant du propriétaire :
.....
déclare par la présente que la promesse de caution bancaire d'un montant total de :
.....euros
délivrée par (*organisme de cautionnement*)
.....
afin de garantir au profit de la Région wallonne l'offre de (*soumissionnaire*)
.....
lors de la vente de bois du (*date*)
à (*lieu*)

a été utilisée à concurrence d'un montant de €
soit (*en toutes lettres*) euros
frais et TVA compris

n'a pas été utilisée

Fait à, le

Le Receveur régional / Directeur financier communal

Le représentant du propriétaire

(signature)

(signature)

CAUTION BANCAIRE DEFINITIVE
selon l'article 16 du cahier général des charges

A Monsieur le Receveur régional / Directeur financier communal

Monsieur le Receveur régional / Directeur financier communal,

<p>Par la présente, l'organisme de cautionnement (<i>nom et adresse de l'organisme de cautionnement</i>) a l'honneur de vous informer qu'il se porte caution solidaire, d'ordre et pour compte de (<i>nom et prénom du soumissionnaire</i>) domicilié à (<i>adresse</i>) à concurrence d'un montant total et maximum de€ (1) soit (<i>en toutes lettres</i>)euros, laquelle somme garantit le paiement des coupes de bois sur le cantonnement de dont il a été déclaré adjudicataire pour le prix de €, frais et TVA compris, lors de la vente qui s'est tenue le (<i>date</i>) à (<i>lieu</i>)</p> <p>(1) : total des sommes dues par l'adjudicataire à un même propriétaire dans un même cantonnement, en ce compris les frais et la TVA</p>									
<p>Il est entendu que le paiement devra s'effectuer selon le calendrier établi comme suit :</p> <table style="width: 100%; border: none;"><tr><td style="width: 20%;">..... €</td><td style="width: 40%;">le</td><td style="width: 40%;">au plus tard</td></tr><tr><td>..... €</td><td>le</td><td></td></tr><tr><td>..... €</td><td>le</td><td></td></tr></table> €	le	au plus tard €	le €	le	
..... €	le	au plus tard							
..... €	le								
..... €	le								

Tout appel à la caution devra nous parvenir dans les 45 jours suivant chaque échéance, par lettre recommandée à la poste. Passé ce délai, la garantie sera automatiquement réduite à concurrence du montant échu, sauf pour la tranche portant sur la dernière échéance dont la totalité ou une partie sera maintenue conformément aux articles 16 et 45 du cahier des charges, jusqu'à la réception de la décharge d'exploitation telle qu'organisée à l'article 32.

L'article 45 du cahier des charges prévoit également qu'une somme de euros (2) sera maintenue, à titre de caution pour la réparation de dégâts éventuels survenus sur la (les) coupe(s), le paiement des indemnités de prorogation des délais d'exploitation et les frais pour non exploitation, jusqu'à réception de la décharge d'exploitation, prévue à l'article 32 du cahier des charges, de tous les lots dont question et nous notifiée par l'agent forestier du ressort et si nécessaire, jusqu'au paiement de l'indemnité pour prorogation de délai d'exploitation.

(2) 20 % de la somme mentionnée ci-dessus en (1), plafonné à 6.000,00 €

Le soussigné renonce à tout bénéfice de discussion et le cas échéant de division, de même qu'au gage que pourraient constituer les produits acquis.

Veuillez agréer, Monsieur le Receveur régional / Directeur financier communal, nos salutations distinguées.

Fait à, le

L'organisme de cautionnement

(signature)

PROCES-VERBAL D'ETAT DES LIEUX AVANT EXPLOITATION
selon l'article 29 du cahier général des charges

Date	
Heure	
Je soussigné, responsable du triage : NOM PRENOM : GRADE (ACCOMPAGNE PAR)	
En présence de : NOM PRENOM : ADRESSE TEL..... GSM..... NE LE A	
En sa qualité de : <input type="checkbox"/> adjudicataire du lot décrit ci-dessous <input type="checkbox"/> représentant dûment mandaté de l'adjudicataire et porteur d'une procuration	
Nous avons procédé au constat de l'état des lieux dans les compartiments n° de la forêt de située dans le cantonnement de sur le triage de qui constituent le lot n° de la vente du adjudgé à	
Nous y avons fait ce jour, les constatations suivantes :	
1. <i>Etat des chemins empierrés et annexes</i>	
2. <i>Etat des chemins de terre et coupe-feu</i>	
3. <i>Etat du sol dans de la coupe (détail par compartiment)</i>	
4. <i>Etat des arbres réservés et éventuellement des arbres de place, notamment blessures au tronc ou aux racines</i>	
5. <i>Etat des cours d'eau et des berges</i>	
6. <i>Remarques diverses</i>	

En foi de quoi avons rédigé le présent constat, et avons remis le permis d'exploiter n°

Fait à, le, en double exemplaire.

L'adjudicataire ou son représentant

Le responsable du triage

(signature)

(signature)

REM : Le cas échéant, le formulaire de demande de dérogation pour le franchissement des cours d'eau, muni de son annexe préalablement complétée par les services compétents, est joint en annexe au présent procès-verbal.

PROCURATION POUR L'ETABLISSEMENT DE L'ETAT DES LIEUX
AVANT OU APRES EXPLOITATION
selon l'article 29 du cahier général des charges

Je soussigné, adjudicataire :

NOM PRENOM :

ADRESSE

TEL GSM

N° DE TVA

En ma qualité de :

administrateur-délégué de l'entreprise

gérant de l'entreprise

entrepreneur indépendant

Je déclare que :

NOM PRENOM :

ADRESSE

TEL GSM

me représente valablement pour l'établissement de l'état des lieux des coupes de bois :

avant exploitation

après exploitation

sur tout le territoire wallon, pendant la période du au

pour le lot de la vente du à

Fait à, le

L'adjudicataire,

(signature)

Cachet de l'entreprise :

DEMANDE DE PROROGATION DES DELAIS D'EXPLOITATION
selon l'article 31, §2 du cahier général des charges

Document à remettre à l'agent des forêts responsable du triage

Je soussigné, adjudicataire du lot identifié ci-après :	
NOM	PRENOM :
ADRESSE	
.....	
TEL	GSM.....
FAX	
(REPRESENTANT L'ENTREPRISE))	
Je demande une prorogation relative aux compartiments n°.....	
de la forêt de	
située dans le cantonnement de	
sur le triage de	
qui constitue le lot n° de la vente du	
qui a été adjudgé pour un prix total, hors frais, de :€	
Nature de la coupe :	
Permis d'exploiter délivré le :	
Echéance du délai d'exploitation initial :	
Volume initial de la coupe :m ³	
Volume restant sur pied :m ³	
Le cas échéant, surface non vidangée à la fin du délai initial: ha	
Je sollicite :	
<input type="checkbox"/> une première prorogation	<input type="checkbox"/> du délai d'abattage
<input type="checkbox"/> une seconde prorogation	<input type="checkbox"/> du délai de vidange
Pour une durée de :	
<input type="checkbox"/> 1 trimestre	<input type="checkbox"/> 2 trimestres
<input type="checkbox"/> 3 trimestres	<input type="checkbox"/> 4 trimestres

Pour rappel, le calcul de l'indemnité d'abattage débute à l'expiration du délai d'abattage précisé au cahier des charges. L'indemnité est proportionnelle à la valeur des bois non coupés à l'expiration de ce délai, sur base du prix moyen du lot (à savoir le prix atteint lors de la vente, frais non compris, divisé par le volume du lot). Le taux est fixé à 1 % par trimestre de prorogation commencé, avec un minimum de 12,50 €. Le paiement de l'indemnité doit être effectué anticipativement au début de la prorogation. La prorogation ne sera effective que lorsque la preuve de paiement des indemnités sera fournie au Chef de Cantonnement, par l'adjudicataire ou par le Receveur régional / Directeur financier communal. Entre-temps, le permis d'exploiter est suspendu, sans report possible au delà du délai légal. Chaque prorogation peut être sollicitée pour des périodes de 1, 2, 3 ou 4 trimestres consécutifs, mais la prorogation ne pourra être renouvelée qu'une seule fois. Pour la 2^e année de prorogation, le taux est fixé à 2 % par trimestre. Pour les bois abattus mais non vidangés, une indemnité de vidange de 370,00 € par hectare et par année de retard s'ajoute à l'indemnité d'abattage.

Fait à, le

L'adjudicataire,

La présente demande de prorogation est confirmée au (date)
 refusée

Motivation :

Fait à, le

Le Directeur,

Suivi interne de la prorogation

CALCUL DES INDEMNITES	
Abattage	Rappel du prix total de la vente, hors frais (*) : €
	Date de fin d'abattage :
	= Nombre de trimestres : <input type="checkbox"/> <input type="checkbox"/> <input type="checkbox"/> <input type="checkbox"/> x (*) x 1% = €
	+ <input type="checkbox"/> <input type="checkbox"/> <input type="checkbox"/> <input type="checkbox"/> x (*) x 2%
Vidange	Rappel surface non vidangée (**): ha
	Date de fin de vidange : = €
	= Nombre d'années : <input type="checkbox"/> <input type="checkbox"/> x (**) x 370,00 €
Total	= €

o **Transmis au Chef de cantonnement**

Avis favorable / défavorable

Motivation :

Date L'Agent des Forêts

o **Transmis au Directeur**

Pour information : l'exploitation du lot est terminée.

Date Le Chef de
Cantonnement



o **Transmis au Directeur**

Avis favorable / défavorable pour la prorogation du délai d'abattage
Avis favorable / défavorable pour la prorogation du délai de vidange

Motivation :

Date Le Chef de
Cantonnement

o **Transmis au Chef de cantonnement**

L'abattage / la vidange / l'exploitation du lot est terminée.
L'état des lieux après exploitation a été / n'a pas été réalisé
(si réalisé, le joindre en annexe).

Date L'Agent des Forêts



o **Transmis au responsable du triage**

Pour information et demande de suivi de la prorogation

Date Le Chef de
Cantonnement



o **Décision du Directeur**

La demande de prorogation est confirmée au
 refusée

Motivation :

Date Le Directeur

o **Notification par le Chef de cantonnement**

Décision envoyée à l'adjudicataire et au Receveur régional /
Directeur financier communal

Date Le Chef de
Cantonnement



Transmis au Chef de cantonnement Pour information et
notification de la décision à l'adjudicataire et au Receveur
régional / Directeur financier communal, par copie de
l'original

Date Le Directeu



**PROCES-VERBAL D'ETAT DES LIEUX APRES EXPLOITATION
selon l'article 32 du cahier général des charges**

Date	
Heure	
Je soussigné, responsable du triage :	
NOM	PRENOM :
GRADE	
(ACCOMPAGNE PAR	
En présence de :	
NOM	PRENOM :
ADRESSE	
.....	
TEL.....	GSM.....
NE LE	A
En sa qualité de :	
<input type="checkbox"/> adjudicataire du lot décrit ci-dessous	
<input type="checkbox"/> représentant dûment mandaté de l'adjudicataire et porteur d'une procuration	
Nous avons procédé au constat de l'état des lieux dans les compartiments n°.....	
de la forêt de	
située dans le cantonnement de	
sur le triage de	
qui constitue le lot n° de la vente du	
adjudgé à	
Nous y avons fait ce jour, les constatations suivantes :	
1. <i>Etat des chemins empierrés et annexes</i>	
2. <i>Etat des chemins de terre et coupe-feu</i>	
3. <i>Etat du sol dans de la coupe (détail par compartiment)</i>	
4. <i>Etat des arbres réservés et éventuellement des arbres de place, notamment blessures au tronc ou aux racines</i>	
5. <i>Etat des cours d'eau et des berges</i>	
6. <i>Remarques diverses</i>	
Les travaux d'exploitation et de vidange et de remise en état éventuelle du parterre de la coupe ont été réalisés conformément au cahier des charges :	
<input type="checkbox"/> OUI → La présente vaut dès lors comme décharge d'exploitation.	
<input type="checkbox"/> NON	

En foi de quoi avons rédigé le présent constat.

Fait à, le, en double exemplaire.

L'adjudicataire ou son représentant
(signature)

Le responsable du triage, pour le Chef de cantonnement
(signature)

DECHARGE D'EXPLOITATION D'OFFICE
selon l'article 32 du cahier général des charges

Date	
Heure	
Je soussigné, chef de cantonnement à NOM PRENOM : GRADE accorde la décharge d'exploitation sans visite des lieux à : NOM PRENOM : ADRESSE TEL..... GSM..... NE LE A en sa qualité d'adjudicataire du lot décrit ci-dessous.	
La présente décharge d'exploitation concerne les compartiments n° de la forêt de située dans le cantonnement de sur le triage de qui constituait le lot n° de la vente du adjudgé à	

Fait à, le, en double exemplaire.

Le chef de cantonnement

(signature)

CLAUSES PARTICULIERES PRINCIPALES DES VENTES COMMUNALES

Article 1 : Mode d'adjudication

En application de l'article 4 du cahier général des charges, la vente sera faite par soumissions selon décision des pouvoirs adjudicataires.

Les lots retirés ou invendus seront, sans publicité nouvelle et aux mêmes clauses et conditions, remis en adjudication par soumissions en une séance publique qui aura lieu au bureau du cantonnement (Place Didier 45 étage -1 – 6700 Arlon) le lundi 29 septembre 2025 **à 10 h.**

Article 2 : Soumissions

Conformément à l'article 5 du présent cahier des charges générales, les soumissions dont question à la première clause particulière ci-dessus sont à adresser, sous pli recommandé, à Monsieur le Bourgmestre de la commune venderesse, auquel elles devront parvenir au plus tard la veille de la vente, à midi, ou être remises en mains propres au président de la vente avant le début de la séance, ou encore immédiatement avant l'ouverture des soumissions de chaque lot ou de chaque groupe de lot désigné dans le catalogue.

Les soumissions seront rédigées selon le modèle annexé au présent cahier des charges (une par lot).

Toute soumission incomplète ou comportant une ou des restrictions quelconques sera écartée d'office.

En application de l'article 5 du cahier général des charges, le groupement de lots est interdit.

Article 3 : Dégâts aux semis et plantations

Conformément à l'article 38 du cahier général, toutes les précautions seront prises pour éviter d'endommager les recrûs, plantations et arbres réservés.

Article 4 : arbres réservés

Les arbres, quilles ou houppiers non délivrés sont réservés.

Article 5 : rappels de diverses législations

- A.R. : 21/8/1988 : Il est rappelé que des restrictions sévères sont imposées pour tous travaux, dont l'exploitation et le débardage, dans une zone de 15m de part et d'autre des conduites de gaz (Fluxys [www.klip-cicc.be], ...)
- D.M. du 11/6/1993 : Dans les zones inondables et à proximité des rivières, les branchages doivent être évacués au fur et à mesure de l'exploitation.
- Circ. 4/3/1998 relative aux dépôts de bois sur les dépendances de routes de la Région ; Tout dépôt nécessite une autorisation préalable de la Direction territoriale concernée ainsi que le dépôt d'un cautionnement destiné à garantir la remise en état des lieux, et fixés sur base du nombre de mètres carrés occupés.

Article 6 : bois scolytés :

- **Si des bois scolytés apparaissent dans le(s) lot(s) du présent catalogue ; L'acheteur est tenu d'abattre et d'évacuer les bois atteints dans les quinze jours suivant la notification par le service forestier.**
- **Si des bois scolytés apparaissent hors des lot(s) du présent catalogue ; L'acheteur est tenu d'abattre et d'évacuer les bois atteints dans les quinze jours suivant la vente ou la remise de gré-à-gré.**

Article 7 : Conditions particulières d'exploitation

Lot 5 : Les houppiers sont réservés (pas de recoupe grume imposée).

La vidange des grumes (billes et surbilles) devra être réalisée en un seul passage, sur sol ressuyé, via les cloisonnements avec accord préalable de l'agent responsable du triage.

L'utilisation d'engin forestier de type "porteur" est proscrit.

Utilisation obligatoire des cloisonnements. Le cas échéant, les bois situés sur l'assiette des cloisonnements devront être exploités en priorité.

Présence de sols argileux à drainage pauvre, sensibles à la compaction. Par temps humide, sol boueux et collant.

Lot 10 : Pas de stockage de bois sur le chemin séparant le lot 10 et 11 sauf en cas d'un adjudicataire unique pour les deux lots.

Cette condition permet d'éviter d'éventuels problèmes lors des chargements (mélange de bois provenant des 2 lots).

Lot 11 : Pas de stockage de bois sur le chemin séparant le lot 10 et 11 sauf en cas d'un adjudicataire unique pour les deux lots.

Cette condition permet d'éviter d'éventuels problèmes lors des chargements (mélange de bois provenant des 2 lots).

Lot 13 : Circulation interdite sur le Ravel avec des engins forestiers (débardeuse, porteur, ébrancheuse, camion).

Ceci afin d'éviter d'éventuelles dégradations du revêtement du Ravel.

Lot 14 : Circulation interdite sur le Ravel avec des engins forestiers (débardeuse, porteur, ébrancheuse, camion).

Ceci afin d'éviter d'éventuelles dégradations au revêtement du Ravel.

Lot 15 : Délai d'exploitation (abattage et vidange) réduit au 31/03/2026 pour motif cultural (scolyte).

Lot 16 : Utilisation obligatoire des cloisonnements et circulation sur lit de banches. Article 38§1 et §3 du cahier général des charges pour la vente des coupes de bois dans les bois et forêts des personnes morales de droit public belge autres que ceux de la Région wallonne.

Lot 17 : Utilisation obligatoire des cloisonnements et circulation sur lit de banches. Article 38§1 et §3 du cahier général des charges pour la vente des coupes de bois dans les bois et forêts des personnes morales de droit public belge autres que ceux de la Région wallonne.

Lot 18 : Délai d'exploitation (abattage et vidange) réduit au 31/03/2026 pour motif cultural (scolyte).

Lot 19 : Délai d'exploitation (abattage et vidange) réduit au 31/03/2026 pour motif cultural (scolyte).

Lot 20 : Les houppiers sont réservés (pas de recoupe grume imposée).

La vidange des grumes (billes et surbilles) devra être réalisée en un seul passage, sur sol ressuyé avec accord préalable de l'agent responsable du triage.

L'utilisation d'engin forestier de type "porteur" est proscrit.

Présence de sols limoneux sur substrat argileux à drainage pauvre, sensibles à la compaction. Par temps humide, sol boueux et collant.

Lot 27 : Délai d'exploitation (abattage et vidange) réduit au 31/03/2026 pour motif cultural (scolyte).

LOT 1

Cantonement ARLON

Certifié PEFC 100%

N° de sous-certificat : B-292784-181



Propriété ATERT CNE

INFORMATIONS : GRUSLIN François, 063 58 91 50, 0475/94.83.37

18,1296 Ha; 1048 bois; cube moyen : 879 dm³; circ moyenne : 109 cm; 921 m3 grumes; 229 m³ houppiers

Comp/Pa : 52/3, 54/1, 54/3

Lieu(x) - dit(s)

WEISSENBERG, KOPELESCHTER HEYD-GEMEINEN P..

Estimation : _____ Mise à prix : _____ Adjudicataire : _____
 Offre : _____ Approbation : _____ Permis d'exploiter : _____

LOT 1		CHENE		FRENE		HETRE		PEUPLIER TREMBLE	
Espèce		AMELIORATION		AMELIORATION		AMELIORATION		AMELIORATION	
Coupe									
Qualité		NORMAL		NORMAL		NORMAL		NORMAL	
Type		NORMAL		NORMAL		NORMAL		NORMAL	
Circ.	Diam.	Nombre	Volume	Nombre	Volume	Nombre	Volume	Nombre	Volume
45	14,5	5		-		10		-	
55	17,5	19	2,680 m ³	1	0,151 m ³	37	5,403 m ³	-	-
65	20,5	25	4,475 m ³	-	-	45	9,900 m ³	-	-
75	24,0	28		1		49		1	
85	27,0	31		1		59		-	
95	30,0	21	29 m ³	-	0,696 m ³	60	68 m ³	-	0,312 m ³
105	33,5	19		-		68		-	
115	36,5	22	24 m ³	1	0,583 m ³	48	82 m ³	-	-
125	40,0	9		-		38		1	
135	43,0	7		-		51		-	
145	46,0	14	31 m ³	-	-	48	160 m ³	-	0,980 m ³
155	49,5	6		-		24		-	
165	52,5	3		-		19		-	
175	55,5	2	16 m ³	-	-	12	94 m ³	-	-
185	59,0	1		-		9		-	
195	62,0	-	2,522 m ³	-	-	8	40 m ³	-	-
205	65,0	-		-		6		-	
215	68,5	-		-		2		-	
225	71,5	-	-	-	-	1	25 m ³	-	-
Totaux Gr.		212	110 m ³	4	1,430 m ³	594	484 m ³	2	1,292 m ³
Houp./tail.			29 m ³		-		200 m ³		-

911/2025/3027/1/1 Tri 002

LOT 1		FEUILLUS DIVERS							
Espèce		AMELIORATION							
Coupe									
Qualité		NORMAL							
Type		NORMAL							
Circ.	Diam.	Nombre	Volume	Nombre	Volume	Nombre	Volume	Nombre	Volume
45	14,5	1		-		-		-	
55	17,5	-	0,060 m ³	-	-	-	-	-	-
65	20,5	4	0,700 m ³	-	-	-	-	-	-
75	24,0	1		-		-		-	
85	27,0	1		-		-		-	
95	30,0	2	1,587 m ³	-	-	-	-	-	-
Totaux Gr.		9	2,347 m ³	-	-	-	-	-	-
Houp./tail.			-		-		-		-

911/2025/3027/1/1 Tri 002

LOT 1

Cantonnement ARLON
 Certifié PEFC 100%
 N° de sous-certificat : B-292784-181



Propriété ATTERT CNE

LOT 1		EPICEA AMELIORATION NORMAL NORMAL		DOUGLAS AMELIORATION NORMAL NORMAL		PIN SYLVESTRE AMELIORATION NORMAL NORMAL			
Circ.	Diam.	Nombre	Volume	Nombre	Volume	Nombre	Volume	Nombre	Volume
55	17,5	1	0,247 m³	1	0,263 m³	-	-	-	-
65	20,5	-	-	4	1,540 m³	-	-	-	-
75	24,0	-	-	10	-	1	-	-	-
85	27,0	3	1,959 m³	8	11 m³	1	1,077 m³	-	-
95	30,0	2	-	12	-	3	-	-	-
105	33,5	2	-	15	-	9	-	-	-
115	36,5	2	6,150 m³	9	39 m³	24	38 m³	-	-
125	40,0	1	-	9	-	21	-	-	-
135	43,0	3	-	15	-	22	-	-	-
145	46,0	1	8,521 m³	3	48 m³	15	90 m³	-	-
155	49,5	1	-	3	-	9	-	-	-
165	52,5	1	-	4	-	5	-	-	-
175	55,5	-	4,770 m³	1	22 m³	3	39 m³	-	-
185	59,0	1	-	-	-	1	-	-	-
195	62,0	-	3,162 m³	-	-	-	3,008 m³	-	-
205	65,0	1	3,849 m³	-	-	-	-	-	-
Totaux Gr.		19	29 m³	94	122 m³	114	171 m³	-	-
Houp./tail.			-		-		-		-

911/2025/3027/1/1 Tri 002

Fiches (Comp/Pa:Fiche) : 54/1:2025/80, 52/3:2025/105, 52/3:2025/108, 54/1:2025/79, 54/1:2025/81, 54/1:2025/82, 54/1:2025/83, 54/3:2025/85, 54/1:2025/78, 52/3:2025/106, 52/3:2025/107

Remarques éventuelles pour le lot 1

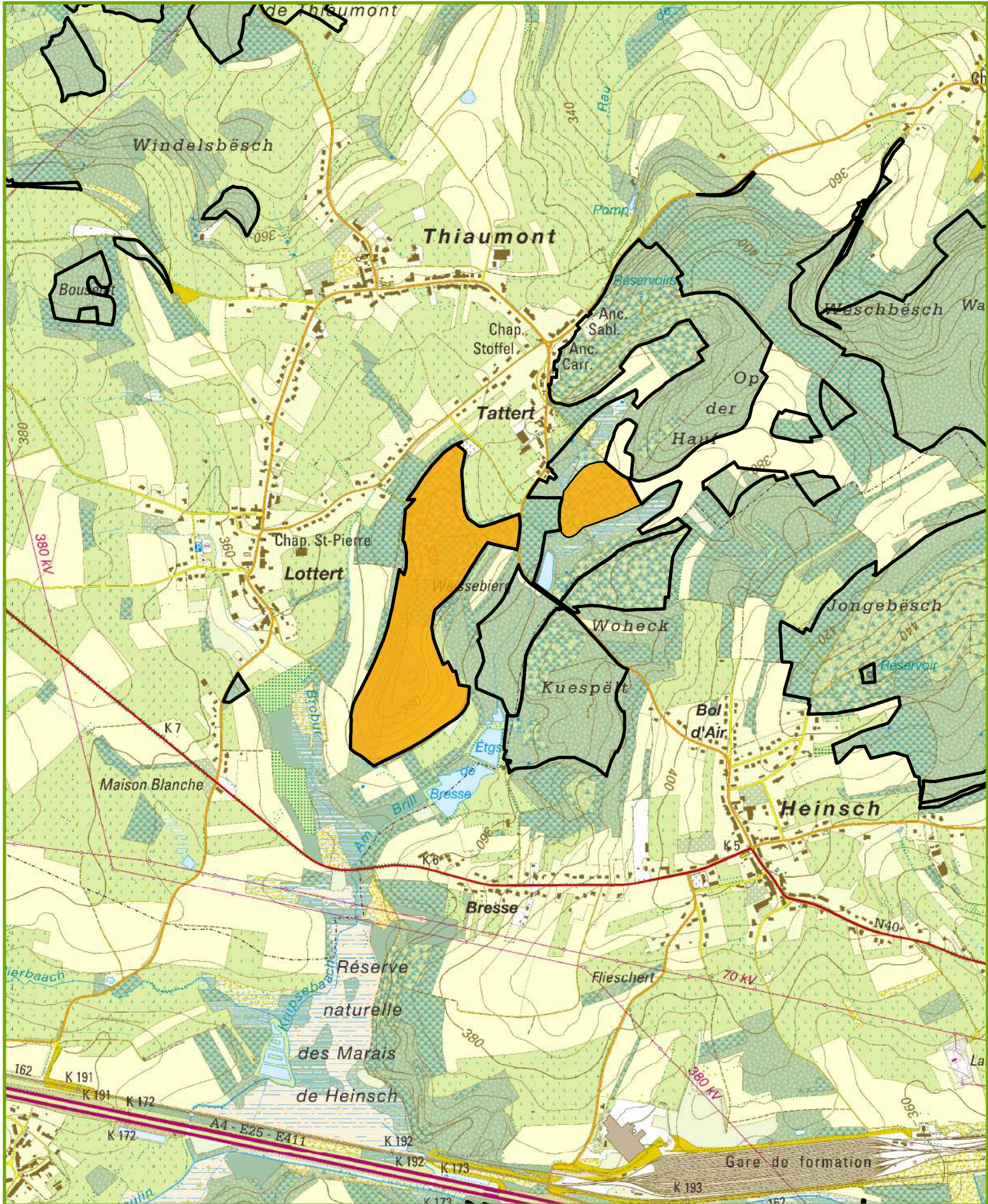
Prunus Serotina encodés sous "Feuillus Divers"

Zone Natura 2000 – Article 31§1er du CGC

Interdiction d'abattage des bois de plus de 100cm de circonférence à 1,5mètre du sol du 1er avril au 30 juin.



LOT 1



CANTONNEMENT D'ARLON

Propriété : 3027 - Attert

Triage : 2

Lieu-Dit : WEISSENBERG, KOPELESCHTER HEYD-GEMEINEN P

Coordonnées : 49.70300248 , 5.72928241

Projection Lambert belge 1972



Cartographie de base - (c) Institut Géographique National - Bruxelles (www.ngi.be)

1/15 000

N



IMPRIME le: 18/06/2025

0 85 170 340

Mètres

LOT 2

Cantonement ARLON
 Certifié PEFC 100%
 N° de sous-certificat : B-292784-181



Propriété ATERT CNE

INFORMATIONS : GRUSLIN François, 063 58 91 50, 0475/94.83.37

12,0758 Ha; 188 bois; cube moyen : 1755 dm³; circ moyenne : 151 cm; 330 m³ grumes; 149 m³ houppiers

Comp/Pa : 66/6

Lieu(x) - dit(s)

IN DER KIEL

Estimation : _____ Mise à prix : _____ Adjudicataire : _____
 Offre : _____ Approbation : _____ Permis d'exploiter : _____

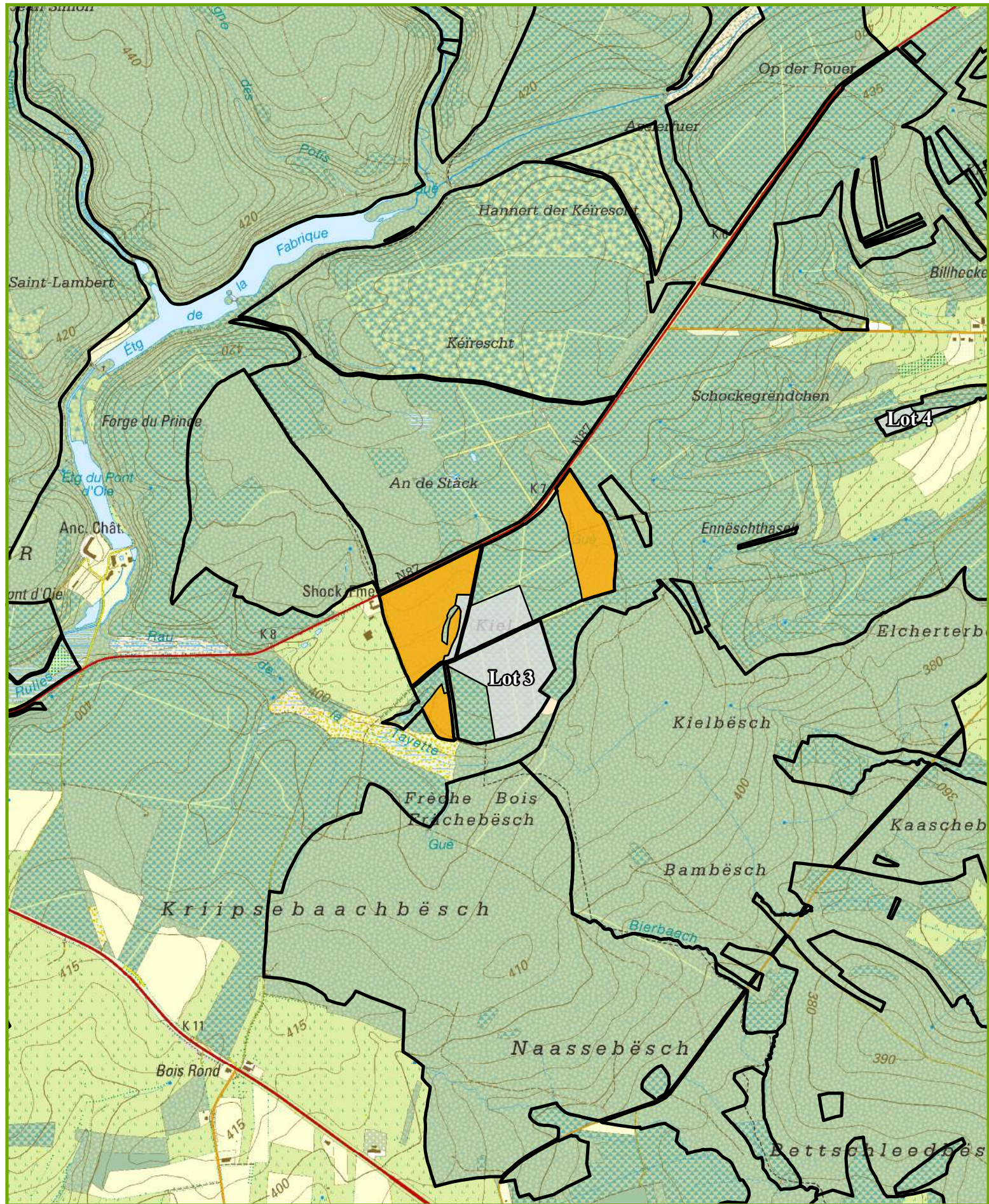
LOT 2		CHENE		FRENE		HETRE			
Espèce		AMELIORATION		AMELIORATION		AMELIORATION			
Coupe		NORMAL		NORMAL		NORMAL			
Qualité		NORMAL		NORMAL		NORMAL			
Type		NORMAL		NORMAL		NORMAL			
Circ.	Diam.	Nombre	Volume	Nombre	Volume	Nombre	Volume	Nombre	Volume
85	27,0	-		-		2		-	
95	30,0	1	0,398 m ³	-	-	3	1,824 m ³	-	-
105	33,5	1		1		5		-	
115	36,5	3	3,344 m ³	-	0,737 m ³	19	22 m ³	-	-
125	40,0	3		-		20		-	
135	43,0	8		-		17		-	
145	46,0	14	34 m ³	-	-	5	52 m ³	-	-
155	49,5	11		-		7		-	
165	52,5	9		-		11		-	
175	55,5	7	51 m ³	1	1,868 m ³	4	45 m ³	-	-
185	59,0	2		-		5		-	
195	62,0	6	21 m ³	-	-	6	33 m ³	-	-
205	65,0	2		-		6		-	
215	68,5	-		-		3		-	
225	71,5	1		-		2		-	
235	75,0	-		-		-		-	
245	78,0	-	7,970 m ³	-	-	2	51 m ³	-	-
255	81,0	-	-	-	-	1	5,725 m ³	-	-
Totaux Gr.		68	118 m ³	2	2,605 m ³	118	211 m ³	-	-
Houp./tail.			45 m ³		1 m ³		103 m ³		-

911/2025/3027/1/2 Tri 002

Fiches (Comp/Pa:Fiche) : 66/6:2025/88, 66/6:2025/87, 66/6:2025/86



LOT 2



CANTONNEMENT D'ARLON

Propriété : 3027 - Attert

Triage : 2

Lieu-Dit : IN DER KIEL

Coordonnées : 49.73502649 , 5.68742096

Projection Lambert belge 1972



Cartographie de base - (c) Institut Géographique National - Bruxelles (www.ngi.be)

1/15 000

N



IMPRIME le: 18/06/2025

0 85 170 340

Mètres

LOT 3

Cantonnement ARLON

Certifié PEFC 100%

N° de sous-certificat : B-292784-181



Propriété ATTERT CNE

INFORMATIONS : GRUSLIN François, 063 58 91 50, 0475/94.83.37

15,9159 Ha; 212 bois; cube moyen : 2701 dm³; circ moyenne : 148 cm; 573 m3 grumes

Comp/Pa : 66/1, 66/3

Lieu(x) - dit(s)

IN DER KIEL

Estimation : _____	Mise à prix : _____	Adjudicataire : _____
Offre : _____	Approbation : _____	Permis d'exploiter : _____

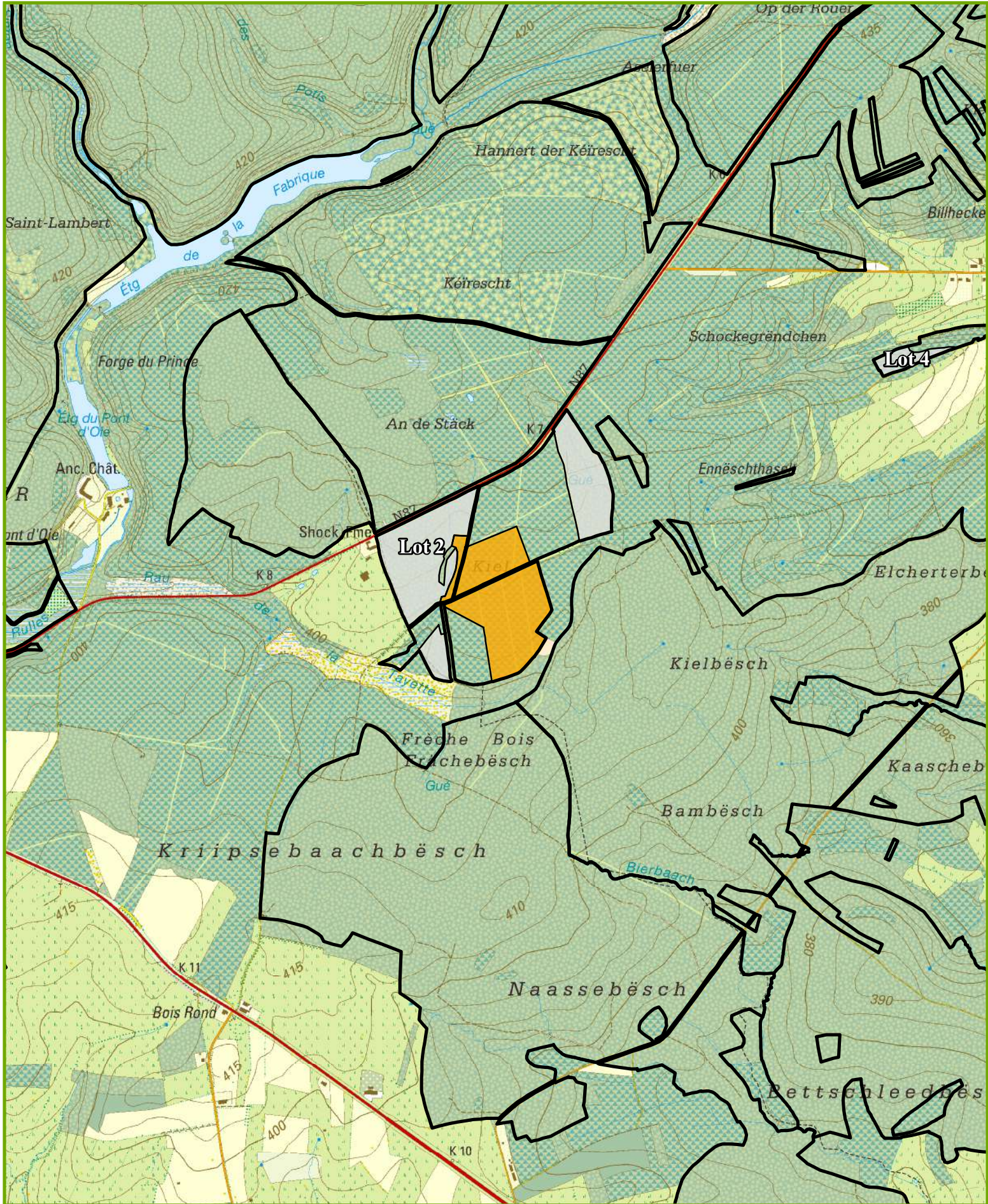
LOT 3		EPICEA		EPICEA		DOUGLAS		MELEZE DU JAPON	
Espèce		AMELIORATION		AMELIORATION		AMELIORATION		AMELIORATION	
Coupe		NORMAL		SCOLYTE SEC RX		NORMAL		NORMAL	
Qualité		NORMAL		NORMAL		NORMAL		NORMAL	
Type		NORMAL		NORMAL		NORMAL		NORMAL	
Circ.	Diam.	Nombre	Volume	Nombre	Volume	Nombre	Volume	Nombre	Volume
45	14,5	1		-		-		-	
55	17,5	2	0,661 m³	-	-	-	-	-	-
65	20,5	8	2,976 m³	-	-	-	-	-	-
75	24,0	6		-		-		-	
85	27,0	4	5,756 m³	-	-	-	-	-	-
95	30,0	9		1		-		-	
105	33,5	8		-		-		-	
115	36,5	18	41 m³	-	0,983 m³	-	-	-	-
125	40,0	17		-		-		-	
135	43,0	28		1		-		-	
145	46,0	15	117 m³	-	2,023 m³	3	7,227 m³	-	-
155	49,5	15		-		-		1	
165	52,5	8		-		2		2	
175	55,5	4	75 m³	-	-	2	13 m³	3	19 m³
185	59,0	1		-		5		2	
195	62,0	2	12 m³	-	-	8	56 m³	1	12 m³
205	65,0	1		-		12		-	
215	68,5	-		-		4		-	
225	71,5	-		-		10		-	
235	75,0	-		-		2		-	
245	78,0	-	4,600 m³	-	-	1	162 m³	-	-
255	81,0	-		-		3		-	
265	84,5	-		-		1		-	
275	87,5	-		-		-		-	
285	90,5	-	-	-	-	1	42 m³	-	-
Totaux Gr.		147	259 m³	2	3,006 m³	54	280 m³	9	31 m³
Houp./tail.			-		-		-		-

911/2025/3027/1/3 Tri 002

Fiches (Comp/Pa:Fiche) : 66/1:2025/199, 66/3:2025/204, 66/3:2025/201, 66/3:2025/202, 66/1:2025/200, 66/3:2025/203



LOT 3



CANTONNEMENT D'ARLON

Propriété : 3027 - Attert
 Triage : 2
 Lieu-Dit : IN DER KIEL
 Coordonnées : 49.73500922 , 5.6874569

Projection Lambert belge 1972



Cartographie de base - (c) Institut Géographique National - Bruxelles (www.ngi.be)

1/15 000

N



IMPRIME le: 18/06/2025

0 85 170 340

Mètres

LOT 4

Cantonement ARLON
 Certifié PEFC 100%
 N° de sous-certificat : B-292784-181



Propriété ATERT CNE

INFORMATIONS : GRUSLIN François, 063 58 91 50, 0475/94.83.37
 0,9988 Ha; 52 bois; cube moyen : 871 dm³; circ moyenne : 90 cm; 45 m3 grumes
 Comp/Pa : 82/2

Lieu(x) - dit(s)

UNTERSTEN HASSELT

Estimation : _____	Mise à prix : _____	Adjudicataire : _____
Offre : _____	Approbation : _____	Permis d'exploiter : _____

LOT 4		DOUGLAS AMELIORATION NORMAL NORMAL		DOUGLAS AMELIORATION BORDURE NORMAL					
Circ.	Diam.	Nombre	Volume	Nombre	Volume	Nombre	Volume	Nombre	Volume
45	14,5	7		-		-		-	
55	17,5	5	2,214 m ³	-	-	-	-	-	-
65	20,5	11	3,817 m ³	1	0,347 m ³	-	-	-	-
75	24,0	6		-		-		-	
85	27,0	1	3,489 m ³	1	0,627 m ³	-	-	-	-
95	30,0	3		2		-		-	
105	33,5	-		1		-		-	
115	36,5	1	3,593 m ³	-	2,584 m ³	-	-	-	-
125	40,0	1		1		-		-	
135	43,0	-		2		-		-	
145	46,0	-	1,431 m ³	4	13 m ³	-	-	-	-
155	49,5	-		1		-		-	
165	52,5	-		-		-		-	
175	55,5	-	-	3	11 m ³	-	-	-	-
185	59,0	-		-		-		-	
195	62,0	-	-	1	3,638 m ³	-	-	-	-
Totaux Gr.		35	15 m ³	17	31 m ³	-	-	-	-
Houp./tail.			-		-		-		-

911/2025/3027/1/4 Tri 002

Fiches (Comp/Pa:Fiche) : 82/2:2025/206, 82/2:2025/205



LOT 4



CANTONNEMENT D'ARLON

Propriété : **3027 - Attert**

Triage : **2**

Lieu-Dit : **UNTERSTEN HASSELT**

Coordonnées : **49.73879987 , 5.70897573**

Projection Lambert belge 1972



Cartographie de base - (c) Institut Géographique National - Bruxelles (www.ngi.be)

1/15 000

N



IMPRIME le: 18/06/2025

0 85 170 340

Mètres

LOT 5

Cantonement ARLON
 Certifié PEFC 100%
 N° de sous-certificat : B-292784-44



Propriété ARLON CNE

INFORMATIONS : DELVENNE Yves, 063 58 91 50, 0485 81 59 35
 29,0377 Ha; 428 bois; cube moyen : 1544 dm³; circ moyenne : 137 cm; 661 m3 grumes
 Comp/Pa : 320/10

Lieu(x) - dit(s)

DACKELTBUSCH

Estimation : _____ Mise à prix : _____ Adjudicataire : _____
 Offre : _____ Approbation : _____ Permis d'exploiter : _____

LOT 5		CHENE AMELIORATION NORMAL NORMAL		FRENE AMELIORATION NORMAL NORMAL		HETRE AMELIORATION NORMAL NORMAL		HETRE SANITAIRE CHAMPIGNON NORMAL	
Circ.	Diam.	Nombre	Volume	Nombre	Volume	Nombre	Volume	Nombre	Volume
45	14,5	2		-		1		-	
55	17,5	1	0,287 m ³	3	0,453 m ³	-	0,090 m ³	-	-
65	20,5	1	0,220 m ³	6	1,320 m ³	3	0,660 m ³	-	-
75	24,0	2		5		3		-	
85	27,0	5		7		13		-	
95	30,0	6	5,923 m ³	8	9,607 m ³	18	16 m ³	-	-
105	33,5	4		4		15		-	
115	36,5	6	7,938 m ³	5	7,069 m ³	20	24 m ³	-	-
125	40,0	7		4		28		-	
135	43,0	2		4		20		-	
145	46,0	-	9,137 m ³	1	11 m ³	24	82 m ³	-	-
155	49,5	-		1		21		1	
165	52,5	-		-		32		-	
175	55,5	-	-	2	6,783 m ³	17	143 m ³	-	1,465 m ³
185	59,0	-		-		25		-	
195	62,0	-	-	1	2,990 m ³	20	128 m ³	-	-
205	65,0	-		-		11		-	
215	68,5	-		-		4		1	
225	71,5	-		-		15		-	
235	75,0	-		-		10		-	
245	78,0	1	5,007 m ³	-	-	3	180 m ³	-	3,456 m ³
255	81,0	-	-	-	-	1	4,964 m ³	-	-
Totaux Gr.		37	29 m ³	51	39 m ³	304	579 m ³	2	4,921 m ³
Houp./tail.			-		-		-		-

911/2025/3021/1/5 Tri 004

LOT 5

Cantonnement ARLON
 Certifié PEFC 100%
 N° de sous-certificat : B-292784-44



Propriété ARLON CNE

LOT 5		CHARME							
Espèce		AMELIORATION							
Coupe		NORMAL							
Qualité		NORMAL							
Type		NORMAL							
Circ.	Diam.	Nombre	Volume	Nombre	Volume	Nombre	Volume	Nombre	Volume
55	17,5	5	0,645 m ³	-	-	-	-	-	-
65	20,5	5	0,895 m ³	-	-	-	-	-	-
75	24,0	11		-		-		-	
85	27,0	6		-		-		-	
95	30,0	5	7,057 m ³	-	-	-	-	-	-
105	33,5	1		-		-		-	
115	36,5	1	1,357 m ³	-	-	-	-	-	-
Totaux Gr.		34	9,954 m ³	-	-	-	-	-	-
Houp./tail.			-		-		-		-

911/2025/3021/1/5 Tri 004

Fiches (Comp/Pa:Fiche) : 320/10:2025/44, 320/10:2025/41, 320/10:2025/42, 320/10:2025/43, 320/10:2025/45

Remarques éventuelles pour le lot 5

Les houppiers sont réservés (pas de recoupe grume imposée).

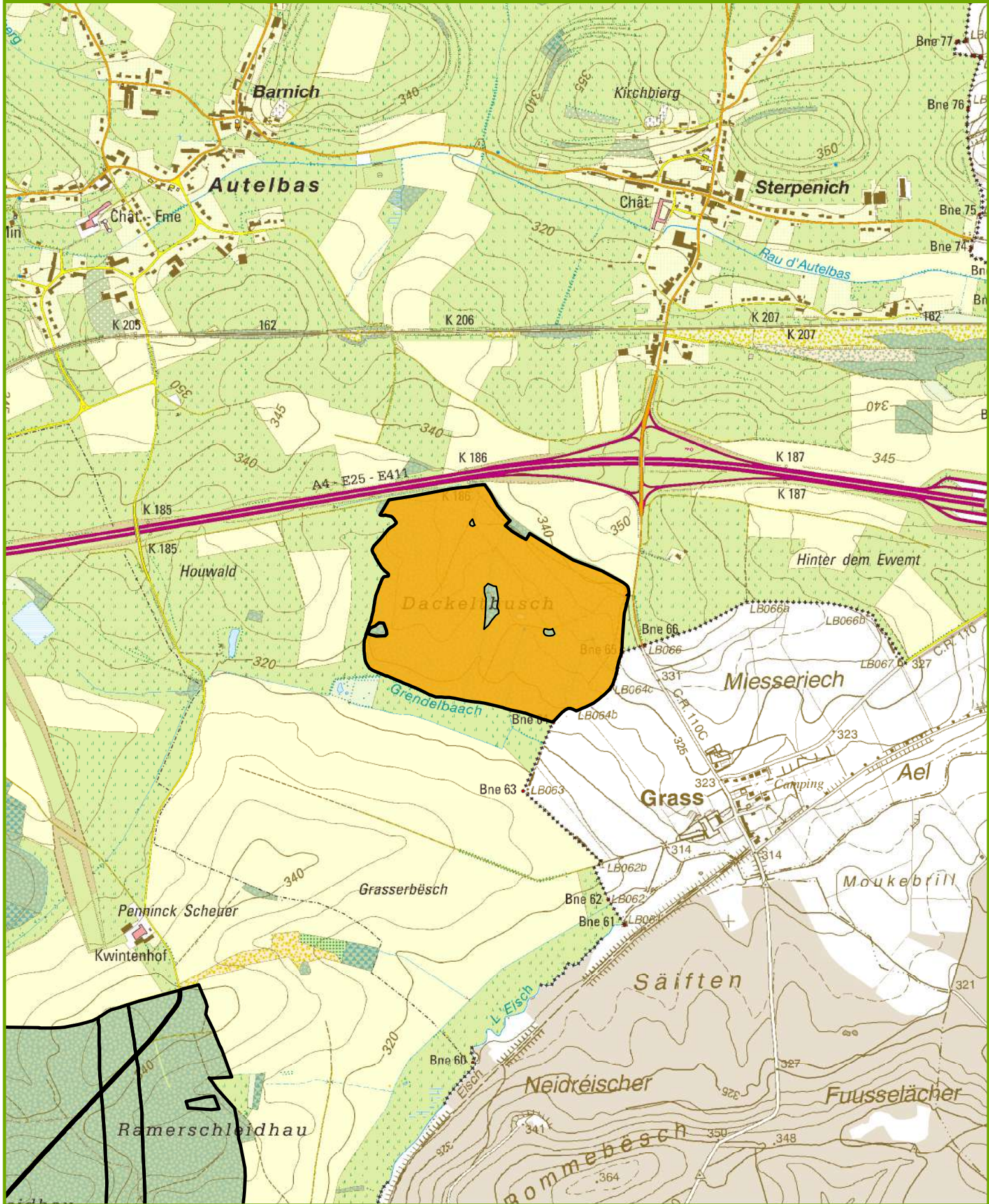
La vidange des grumes (billes et surbilles) devra être réalisée en un seul passage, sur sol ressuyé, via les cloisonnements avec accord préalable de l'agent responsable du triage.

L'utilisation d'engin forestier de type "porteur" est proscrit.

Utilisation obligatoire des cloisonnements. Le cas échéant, les bois situés sur l'assiette des cloisonnements devront être exploités en priorité.



LOT 5



CANTONNEMENT D'ARLON

Propriété : 3021 - Arlon

Triage : 4

Lieu-Dit : DACKELBUSCH

Coordonnées : 49.63646679 , 5.88725152

Projection Lambert belge 1972



Cartographie de base - (c) Institut Géographique National - Bruxelles (www.ngi.be)

1/15 000

N



IMPRIME le: 18/06/2025

0 85 170 340

Mètres

LOT 6

Cantonement ARLON
 Certifié PEFC 100%
 N° de sous-certificat : B-292784-133



Propriété AUBANGE CNE

INFORMATIONS : DENDAL Eric, 063 58 91 50, 0479/86.65.61

49,9361 Ha; 1099 bois; cube moyen : 1030 dm³; circ moyenne : 108 cm; 1132 m³ grumes; 460 m³ houppiers

Comp/Pa : 62/10, 121/10, 122/10

Lieu(x) - dit(s)

LA MASSUE, LENGFELD OUEST, BOIS HAUT I

Estimation : _____ Mise à prix : _____ Adjudicataire : _____
 Offre : _____ Approbation : _____ Permis d'exploiter : _____

LOT 6		CHENE AMELIORATION		CHENE SECURITE SEC		FRENE AMELIORATION		FRENE SECURITE	
Espèce	Coupe	Qualité	Type	Normal	Normal	Normal	Normal	Normal	Normal
Circ.	Diam.	Nombre	Volume	Nombre	Volume	Nombre	Volume	Nombre	Volume
45	14,5	-	-	-	-	4	-	-	-
55	17,5	-	-	-	-	5	1,079 m ³	1	0,151 m ³
65	20,5	-	-	-	-	11	2,772 m ³	-	-
75	24,0	-	-	-	-	8	-	1	-
85	27,0	-	-	-	-	5	-	-	-
95	30,0	-	-	-	-	4	8,639 m ³	-	0,388 m ³
105	33,5	-	-	-	-	2	-	-	-
115	36,5	-	-	-	-	3	4,024 m ³	-	-
125	40,0	-	-	-	-	1	-	-	-
135	43,0	1	-	-	-	1	-	-	-
145	46,0	-	0,804 m ³	-	-	2	5,412 m ³	-	-
155	49,5	1	-	-	-	1	-	-	-
165	52,5	-	-	-	-	-	-	-	-
175	55,5	-	1,465 m ³	-	-	-	1,885 m ³	-	-
185	59,0	-	-	-	-	1	-	-	-
195	62,0	1	2,842 m ³	-	-	-	2,764 m ³	-	-
205	65,0	-	-	-	-	1	-	-	-
215	68,5	-	-	-	-	1	-	-	-
225	71,5	-	-	1	3,744 m ³	-	5,673 m ³	-	-
Totaux Gr.		3	5,111 m ³	1	3,744 m ³	50	32 m ³	2	0,539 m ³
Houp./tail.			2 m ³		1 m ³		8 m ³		-

911/2025/3028/1/6 Tri 007

LOT 6

Cantonement ARLON
 Certifié PEFC 100%
 N° de sous-certificat : B-292784-133



Propriété AUBANGE CNE

LOT 6		HETRE		HETRE		ERABLE		ERABLE	
Espèce		AMELIORATION		SECURITE		AMELIORATION		SECURITE	
Coupe		NORMAL		NORMAL		NORMAL		NORMAL	
Qualité		NORMAL		NORMAL		NORMAL		NORMAL	
Type		NORMAL		NORMAL		NORMAL		NORMAL	
Circ.	Diam.	Nombre	Volume	Nombre	Volume	Nombre	Volume	Nombre	Volume
45	14,5	29		-		27		-	
55	17,5	48	10 m ³	-	-	45	9,585 m ³	-	-
65	20,5	58	15 m ³	-	-	33	8,316 m ³	-	-
75	24,0	74		-		29		1	
85	27,0	65		-		19		-	
95	30,0	51	100 m ³	-	-	14	31 m ³	-	0,388 m ³
105	33,5	50		-		8		-	
115	36,5	56	81 m ³	-	-	6	9,577 m ³	-	-
125	40,0	46		-		5		-	
135	43,0	40		-		5		-	
145	46,0	36	154 m ³	1	1,296 m ³	2	12 m ³	-	-
155	49,5	37		-		3		-	
165	52,5	36		-		1		-	
175	55,5	23	192 m ³	-	-	1	7,215 m ³	-	-
185	59,0	24		-		1		-	
195	62,0	21	130 m ³	-	-	-	2,732 m ³	-	-
205	65,0	18		-		-		-	
215	68,5	10		-		-		-	
225	71,5	23		-		-		-	
235	75,0	5		1		-		-	
245	78,0	6	236 m ³	-	4,891 m ³	-	-	-	-
255	81,0	6		-		-		-	
265	84,5	1		-		-		-	
275	87,5	2		-		-		-	
285	90,5	-		-		-		-	
295	94,0	-		-		-		-	
305	97,0	1	58 m ³	-	-	-	-	-	-
Totaux Gr.		766	976 m ³	2	6,187 m ³	199	80 m ³	1	0,388 m ³
Houp./tail.			427 m ³		3 m ³		17 m ³		-

911/2025/3028/1/6 Tri 007

LOT 6

Cantonement ARLON
 Certifié PEFC 100%
 N° de sous-certificat : B-292784-133



Propriété AUBANGE CNE

LOT 6		CHARME		CHARME		MERISIER			
Espèce		AMELIORATION		SECURITE		AMELIORATION			
Coupe		NORMAL		NORMAL		NORMAL			
Qualité		NORMAL		NORMAL		NORMAL			
Type		NORMAL		NORMAL		NORMAL			
Circ.	Diam.	Nombre	Volume	Nombre	Volume	Nombre	Volume	Nombre	Volume
45	14,5	7		-		1		-	
55	17,5	13	2,697 m ³	-	-	1	0,222 m ³	-	-
65	20,5	17	4,284 m ³	-	-	-	-	-	-
75	24,0	12		-		-		-	
85	27,0	11		-		1		-	
95	30,0	5	14 m ³	1	0,592 m ³	-	0,488 m ³	-	-
105	33,5	1		-		-		-	
115	36,5	-	0,489 m ³	1	0,736 m ³	1	0,941 m ³	-	-
125	40,0	-		-		-		-	
135	43,0	-		-		-		-	
145	46,0	1	1,595 m ³	-	-	1	0,913 m ³	-	-
155	49,5	1	1,204 m ³	-	-	-	-	-	-
Totaux Gr.		68	24 m ³	2	1,328 m ³	5	2,564 m ³	-	-
Houp./tail.			2 m ³		-		-		-

911/2025/3028/1/6 Tri 007

Fiches (Comp/Pa:Fiche) : 121/10:2025/137, 121/10:2025/136, 122/10:2025/170, 122/10:2025/171, 122/10:2025/172, 121/10:2025/141, 62/10:2025/175, 121/10:2025/140, 122/10:2025/168, 122/10:2025/166, 121/10:2025/138, 62/10:2025/173, 122/10:2025/167, 122/10:2025/169, 121/10:2025/139, 62/10:2025/174, 62/10:2025/176

Remarques éventuelles pour le lot 6

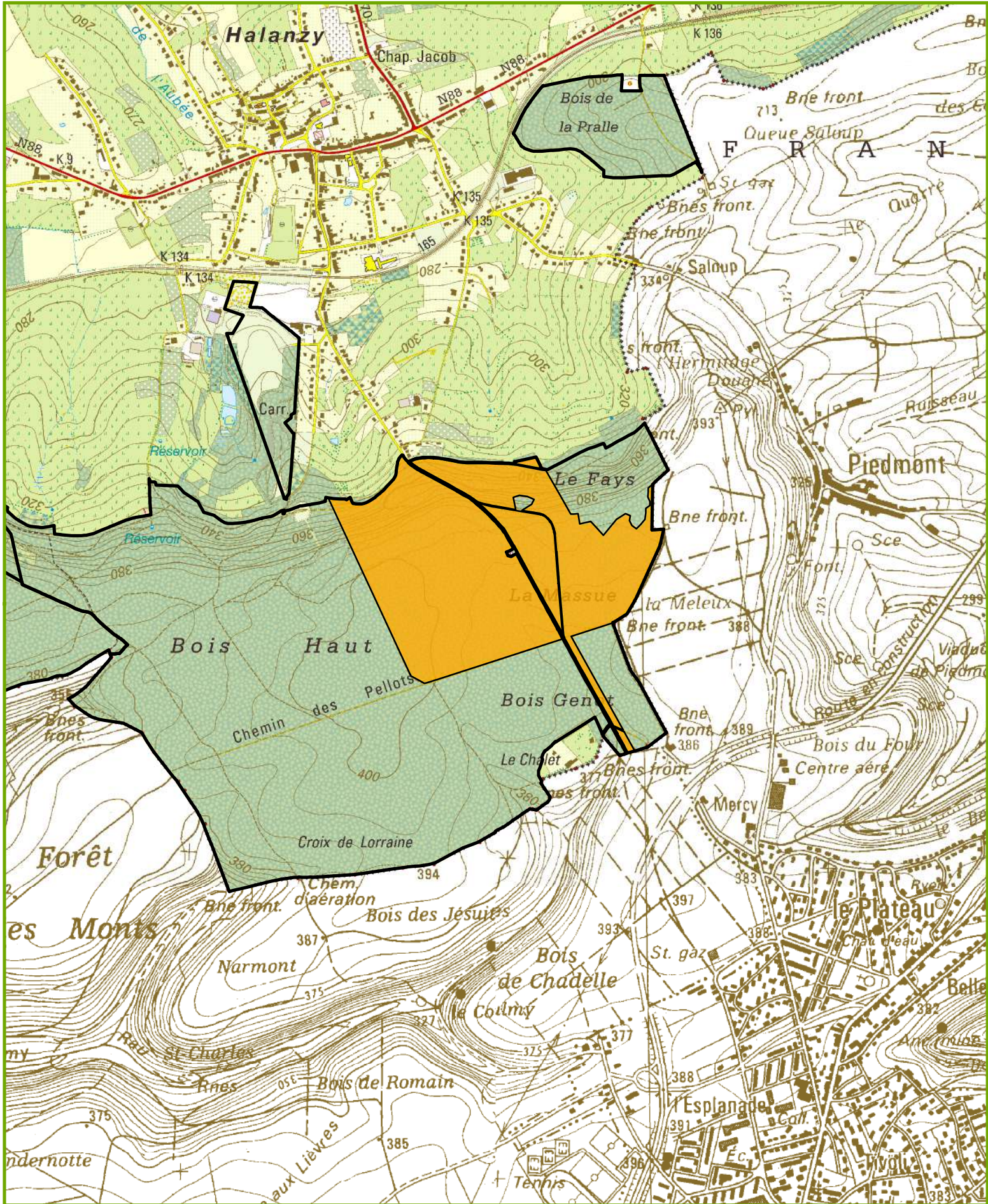
Zone Natura 2000 – Article 31§1er du CGC

Interdiction d'abattage des bois de plus de 100cm de circonférence à 1,5mètre du sol du 1er avril au 30 juin.

Les 8 bois classés "sécurité" sont situés hors coupe en limite de la ligne électrique.

Ancien site minier, présence de galeries souterraines.

Les précautions d'usage devront être prises pour les abattages en bordure de ligne électrique ou du pylône gsm ainsi que pour préserver le mobilier.



CANTONNEMENT D'ARLON

Propriété : **3028 - Aubange**

Triage : **7**

Lieu-Dit : **LA MASSUE, LENGFELD OUEST**

Coordonnées : **49.5507105 , 5.7469335**

Projection Lambert belge 1972



Cartographie de base - (c) Institut Géographique National - Bruxelles (www.ngi.be)

1/15 000

N



IMPRIME le: 18/06/2025

0 85 170 340

Mètres

LOT 7

Cantonement ARLON
 Certifié PEFC 100%
 N° de sous-certificat : B-292784-175



Propriété ETALLE CNE

INFORMATIONS : PONCIN Jérémy, 063 58 91 52, 0471 77 10 78

6,8551 Ha; 1078 bois; cube moyen : 313 dm³; circ moyenne : 62 cm; 337 m³ grumes; 74 m³ houppiers

Comp/Pa : 66/1

Lieu(x) - dit(s)

Grand Hazy II

Estimation : _____ Mise à prix : _____ Adjudicataire : _____
 Offre : _____ Approbation : _____ Permis d'exploiter : _____

LOT 7		CHENE		HETRE		ERABLE		CHARME	
Espèce		AMELIORATION		AMELIORATION		AMELIORATION		AMELIORATION	
Coupe		DECLASSE		NORMAL		NORMAL		NORMAL	
Qualité		NORMAL		NORMAL		NORMAL		NORMAL	
Type		NORMAL		NORMAL		NORMAL		NORMAL	
Circ.	Diam.	Nombre	Volume	Nombre	Volume	Nombre	Volume	Nombre	Volume
35	11,0	-	-	120	6,480 m³	13	0,871 m³	64	3,456 m³
45	14,5	-	-	128	-	24	-	58	-
55	17,5	-	-	98	35 m³	28	8,944 m³	45	16 m³
65	20,5	-	-	99	27 m³	12	3,516 m³	21	5,796 m³
75	24,0	-	-	50	-	5	-	26	-
85	27,0	-	-	36	-	7	-	5	-
95	30,0	-	-	21	59 m³	1	7,199 m³	1	14 m³
105	33,5	-	-	8	-	-	-	-	-
115	36,5	-	-	14	14 m³	-	-	1	0,736 m³
125	40,0	2	-	12	-	-	-	-	-
135	43,0	-	-	5	-	-	-	-	-
145	46,0	-	2,158 m³	6	21 m³	-	-	-	-
155	49,5	-	-	6	-	-	-	-	-
165	52,5	-	-	5	-	-	-	-	-
175	55,5	-	-	4	23 m³	-	-	-	-
185	59,0	1	-	4	-	-	-	-	-
195	62,0	-	1,894 m³	2	13 m³	-	-	-	-
205	65,0	-	-	5	-	-	-	-	-
215	68,5	-	-	5	-	-	-	-	-
225	71,5	-	-	3	-	-	-	-	-
235	75,0	-	-	-	-	-	-	-	-
245	78,0	-	-	1	42 m³	-	-	-	-
255	81,0	-	-	-	-	-	-	-	-
265	84,5	-	-	-	-	-	-	-	-
275	87,5	-	-	1	6,818 m³	-	-	-	-
Totaux Gr.		3	4,052 m³	633	247 m³	90	21 m³	221	40 m³
Houp./tail.			2 m³		72 m³		-		-

911/2025/3157/1/7 Tri 009

LOT 7

Cantonement ARLON
 Certifié PEFC 100%
 N° de sous-certificat : B-292784-175



Propriété ETALLE CNE

LOT 7		BOULEAU		PEUPLIER TREMBLE					
Espèce		AMELIORATION		AMELIORATION					
Coupe		NORMAL		NORMAL					
Qualité		NORMAL		NORMAL					
Type		NORMAL		NORMAL					
Circ.	Diam.	Nombre	Volume	Nombre	Volume	Nombre	Volume	Nombre	Volume
35	11,0	25	1,425 m³	1	0,062 m³	-	-	-	-
45	14,5	28		2		-	-	-	-
55	17,5	30	7,610 m³	1	0,474 m³	-	-	-	-
65	20,5	24	6,336 m³	1	0,344 m³	-	-	-	-
75	24,0	11		1		-	-	-	-
85	27,0	4		-		-	-	-	-
95	30,0	2	8,058 m³	-	0,489 m³	-	-	-	-
105	33,5	-		-		-	-	-	-
115	36,5	1	1,084 m³	-	-	-	-	-	-
Totaux Gr.		125	25 m³	6	1,369 m³	-	-	-	-
Houp./tail.			-		-	-	-	-	-

911/2025/3157/1/7 Tri 009

Fiches (Comp/Pa:Fiche) : 66/1:2025/76, 66/1:2025/73, 66/1:2025/75, 66/1:2025/72, 66/1:2025/74, 66/1:2025/77

Remarques éventuelles pour le lot 7

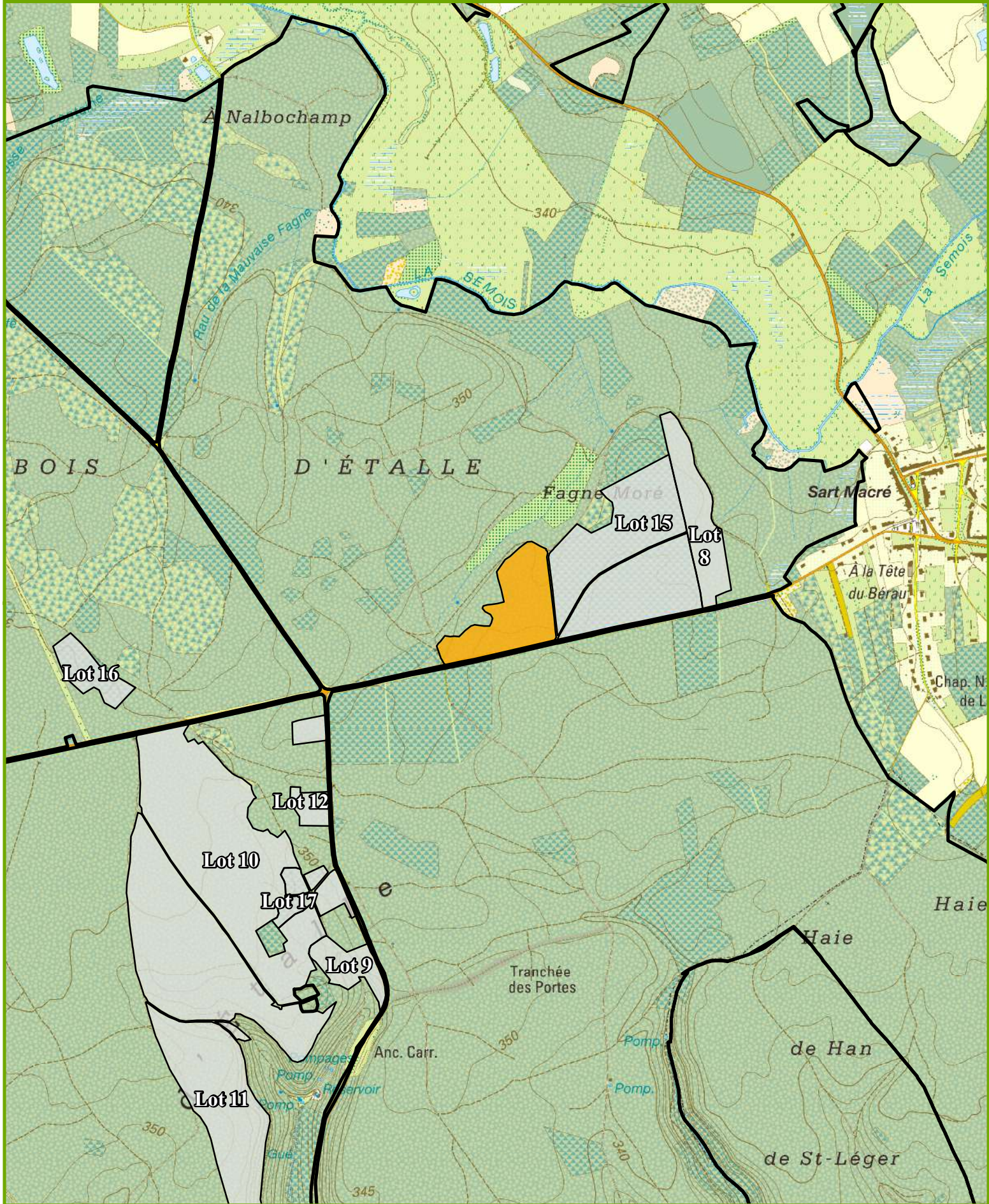
Zone Natura 2000 – Article 31§1er du CGC

Interdiction d'abattage des bois de plus de 100cm de circonférence à 1,5mètre du sol du 1er avril au 30 juin.

Les bois de moins de 100cm de circonférence à 1,5mètre du sol sont marqués à la griffe.



LOT 7



CANTONNEMENT D'ARLON

Propriété : **3157 - Etalle**

Triage : **9**

Lieu-Dit : **Grand Hazy II**

Coordonnées : **49.64913898 , 5.63614235**

Projection Lambert belge 1972



Cartographie de base - (c) Institut Géographique National - Bruxelles (www.ngi.be)

1/15 000

N



IMPRIME le: 18/06/2025

0 85 170 340

Mètres

LOT 8

Cantonement ARLON
 Certifié PEFC 100%
 N° de sous-certificat : B-292784-175



Propriété ETALLE CNE

INFORMATIONS : PONCIN Jérémy, 063 58 91 52, 0471 77 10 78

7,8264 Ha; 244 bois; cube moyen : 636 dm³; circ moyenne : 82 cm; 155 m3 grumes; 51 m³ houppiers

Comp/Pa : 65/1

Lieu(x) - dit(s)

Grand Hazy I

Estimation : _____ Mise à prix : _____ Adjudicataire : _____
 Offre : _____ Approbation : _____ Permis d'exploiter : _____

LOT 8		CHENE		HETRE		ERABLE		CHARME	
Espèce		AMELIORATION		AMELIORATION		AMELIORATION		AMELIORATION	
Coupe		NORMAL		NORMAL		NORMAL		NORMAL	
Qualité		NORMAL		NORMAL		NORMAL		NORMAL	
Type		NORMAL		NORMAL		NORMAL		NORMAL	
Circ.	Diam.	Nombre	Volume	Nombre	Volume	Nombre	Volume	Nombre	Volume
35	11,0	-	-	18	1,206 m ³	-	-	-	-
45	14,5	-	-	23	-	-	-	5	-
55	17,5	-	-	33	9,564 m ³	-	-	6	1,897 m ³
65	20,5	-	-	36	11 m ³	3	0,879 m ³	2	0,586 m ³
75	24,0	-	-	12	-	-	-	1	-
85	27,0	-	-	12	-	-	-	1	-
95	30,0	-	-	8	19 m ³	2	1,580 m ³	-	0,984 m ³
105	33,5	-	-	2	-	-	-	-	-
115	36,5	-	-	2	2,438 m ³	-	-	-	-
125	40,0	2	-	-	-	-	-	-	-
135	43,0	2	-	1	-	-	-	-	-
145	46,0	2	6,820 m ³	1	2,076 m ³	-	-	-	-
155	49,5	1	-	-	-	-	-	-	-
165	52,5	-	-	2	-	-	-	-	-
175	55,5	-	1,792 m ³	5	14 m ³	-	-	-	-
185	59,0	-	-	6	-	-	-	-	-
195	62,0	3	7,521 m ³	1	17 m ³	-	-	-	-
205	65,0	-	-	1	-	-	-	-	-
215	68,5	-	-	3	-	-	-	-	-
225	71,5	-	-	3	-	-	-	-	-
235	75,0	-	-	-	-	-	-	-	-
245	78,0	-	-	2	30 m ³	-	-	-	-
255	81,0	-	-	1	4,964 m ³	-	-	-	-
Totaux Gr.		10	16 m ³	172	111 m ³	5	2,459 m ³	15	3,467 m ³
Houp./tail.			7 m ³		44 m ³		-		-

911/2025/3157/1/8 Tri 009

LOT 8

Cantonement ARLON
 Certifié PEFC 100%
 N° de sous-certificat : B-292784-175



Propriété ETALLE CNE

LOT 8		BOULEAU							
Espèce	Coupe	AMELIORATION							
Qualité	Type	NORMAL							
Type		NORMAL							
Circ.	Diam.	Nombre	Volume	Nombre	Volume	Nombre	Volume	Nombre	Volume
35	11,0	2	0,124 m ³	-	-	-	-	-	-
45	14,5	3		-	-	-	-	-	-
55	17,5	4	0,945 m ³	-	-	-	-	-	-
65	20,5	6	1,554 m ³	-	-	-	-	-	-
75	24,0	4		-	-	-	-	-	-
85	27,0	5		-	-	-	-	-	-
95	30,0	1	5,133 m ³	-	-	-	-	-	-
105	33,5	-		-	-	-	-	-	-
115	36,5	-	-	-	-	-	-	-	-
125	40,0	1		-	-	-	-	-	-
135	43,0	-		-	-	-	-	-	-
145	46,0	-	1,141 m ³	-	-	-	-	-	-
155	49,5	1		-	-	-	-	-	-
165	52,5	-		-	-	-	-	-	-
175	55,5	-	1,956 m ³	-	-	-	-	-	-
185	59,0	1	2,758 m ³	-	-	-	-	-	-
Totaux Gr.		28	14 m ³	-	-	-	-	-	-
Houp./tail.			-		-		-		-

911/2025/3157/1/8 Tri 009

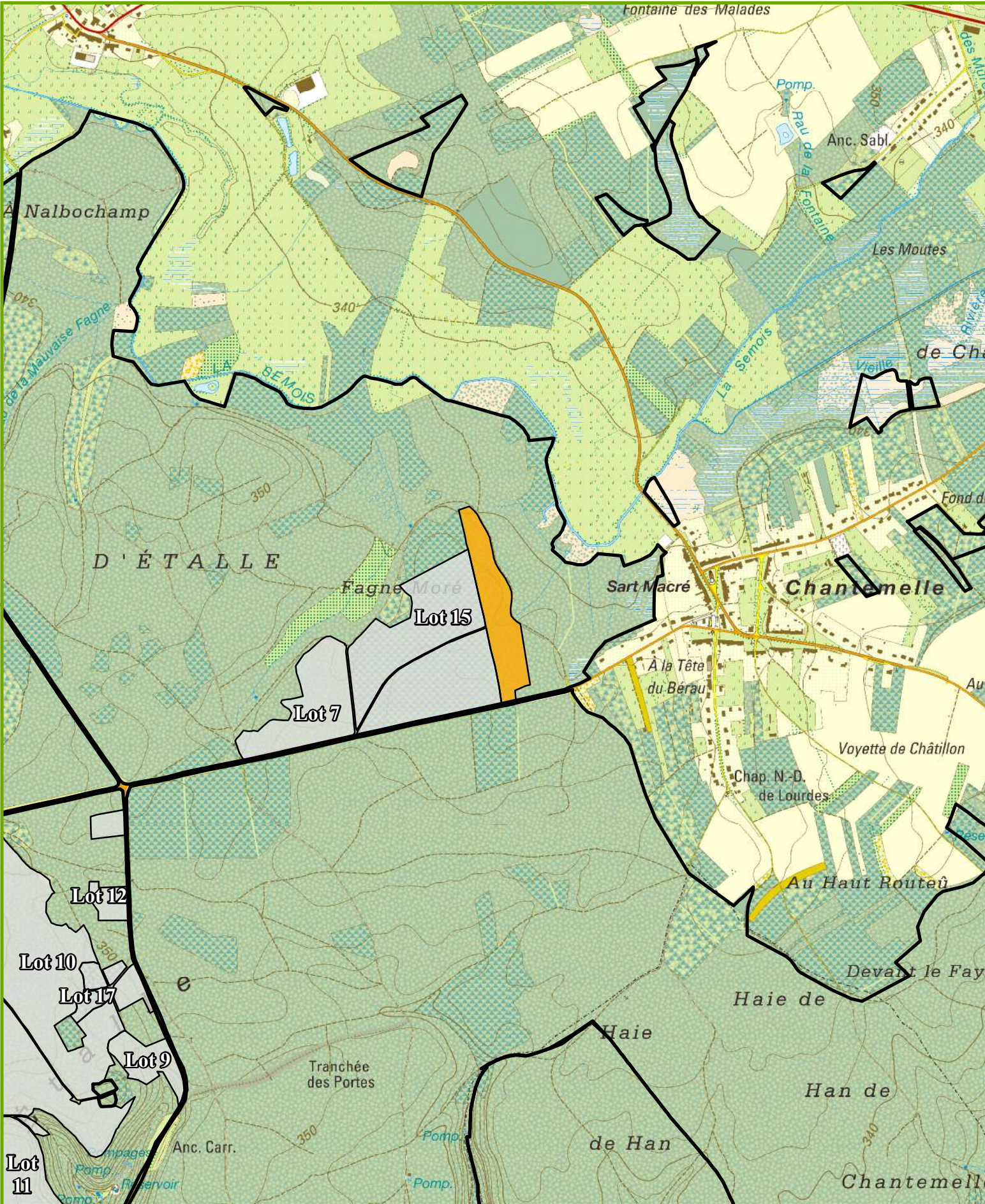
LOT 8		EPICEA							
Espèce	Coupe	AMELIORATION							
Qualité	Type	NORMAL							
Type		NORMAL							
Circ.	Diam.	Nombre	Volume	Nombre	Volume	Nombre	Volume	Nombre	Volume
55	17,5	3	0,678 m ³	-	-	-	-	-	-
65	20,5	3	0,996 m ³	-	-	-	-	-	-
75	24,0	1		-	-	-	-	-	-
85	27,0	2	1,657 m ³	-	-	-	-	-	-
95	30,0	4		-	-	-	-	-	-
105	33,5	-		-	-	-	-	-	-
115	36,5	-	3,040 m ³	-	-	-	-	-	-
125	40,0	-		-	-	-	-	-	-
135	43,0	1	1,563 m ³	-	-	-	-	-	-
Totaux Gr.		14	7,934 m ³	-	-	-	-	-	-
Houp./tail.			-		-		-		-

911/2025/3157/1/8 Tri 009

Fiches (Comp/Pa:Fiche) : 65/1:2024/360, 65/1:2024/362, 65/1:2024/363, 65/1:2024/365, 65/1:2024/361, 65/1:2024/364



LOT 8



CANTONNEMENT D'ARLON

Propriété : **3157 - Etalle**
Triage : **9**
Lieu-Dit : **Grand Hazy I**
Coordonnées : **49.65035706 , 5.64532852**



Projection Lambert belge 1972



Cartographie de base - (c) Institut Géographique National - Bruxelles (www.ngi.be)

1/15 000



IMPRIME le: 18/06/2025

0 85 170 340 Mètres

LOT 9

Cantonement ARLON
 Certifié PEFC 100%
 N° de sous-certificat : B-292784-175



Propriété ETALLE CNE

INFORMATIONS : DEVLEMINCK Charles, 063 58 91 50, 0475 63 18 44
 45,3144 Ha; 430 bois; cube moyen : 355 dm³; circ moyenne : 61 cm; 153 m³ grumes
 Comp/Pa : 62/1

Lieu(x) - dit(s)

Pas Bayard - Tachenièrre

Estimation : _____ Mise à prix : _____ Adjudicataire : _____
 Offre : _____ Approbation : _____ Permis d'exploiter : _____

LOT 9		Espèce		Coupe		Qualité		Type	
		HETRE		AMELIORATION		NORMAL		NORMAL	
Circ.	Diam.	Nombre	Volume	Nombre	Volume	Nombre	Volume	Nombre	Volume
35	11,0	63	4,221 m³	-	-	-	-	-	-
45	14,5	90		-		-		-	
55	17,5	98	36 m³	-		-		-	
65	20,5	54	16 m³	-		-		-	
75	24,0	46		-		-		-	
85	27,0	33		-		-		-	
95	30,0	22	62 m³	-		-		-	
105	33,5	15		-		-		-	
115	36,5	5	25 m³	-		-		-	
125	40,0	1		-		-		-	
135	43,0	1		-		-		-	
145	46,0	1	5,793 m³	-		-		-	
155	49,5	-		-		-		-	
165	52,5	-		-		-		-	
175	55,5	-		-		-		-	
185	59,0	-		-		-		-	
195	62,0	1	3,899 m³	-		-		-	
Totaux Gr.		430	153 m³	-		-		-	
Houp./tail.			-	-		-		-	

911/2025/3157/1/9 Tri 010

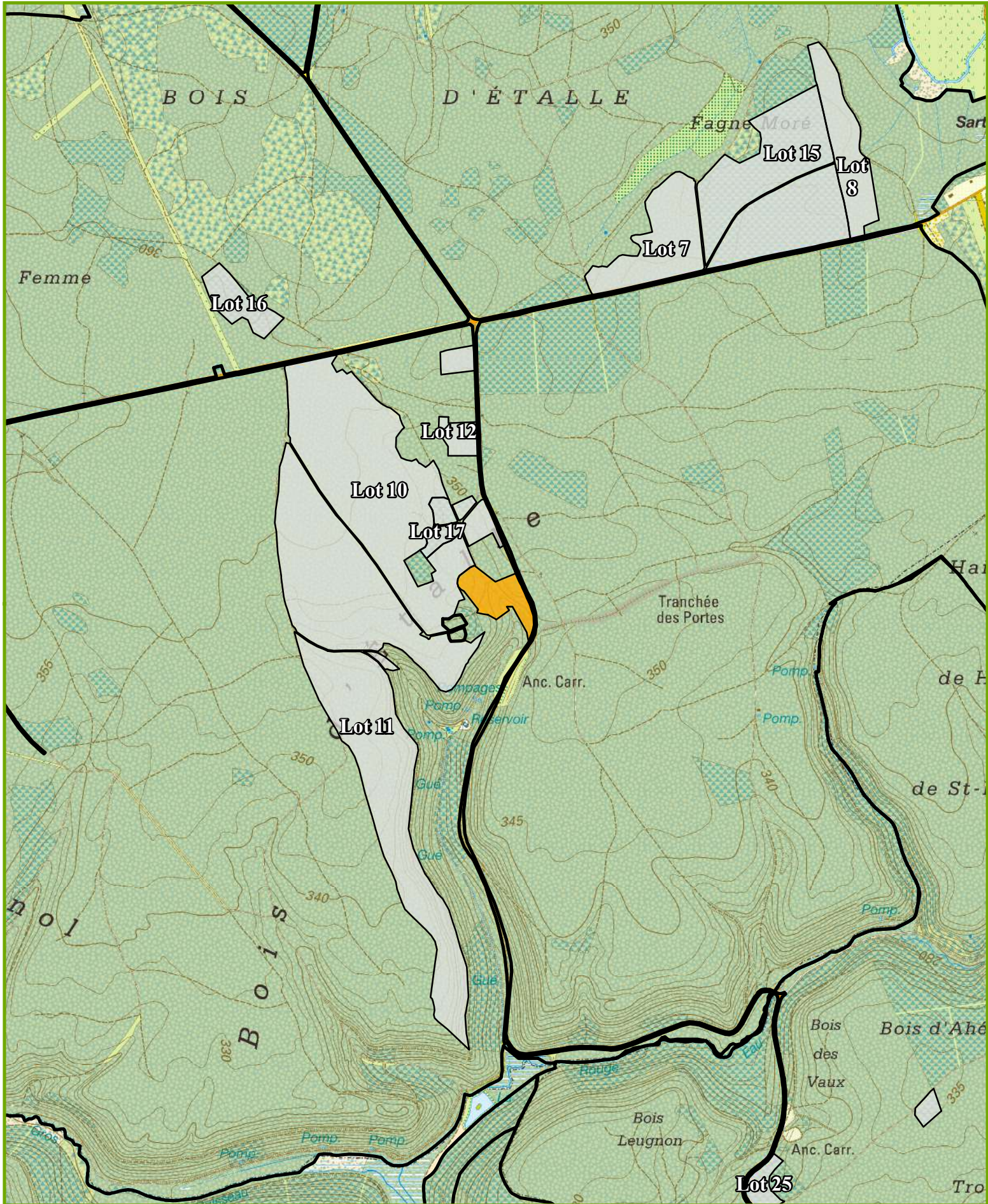
Fiches (Comp/Pa:Fiche) : 62/1:2024/348

Remarques éventuelles pour le lot 9

Lot marqué à la griffe.



LOT 9



CANTONNEMENT D'ARLON

Propriété : 3157 - Etalle
 Triage : 10
 Lieu-Dit : Pas Bayard - Tachenière
 Coordonnées : 49.64099445 , 5.62603582

Projection Lambert belge 1972



Cartographie de base - (c) Institut Géographique National - Bruxelles (www.ngi.be)

1/15 000



IMPRIME le: 18/06/2025

0 85 170 340 Mètres

LOT 10

Cantonement ARLON
 Certifié PEFC 100%
 N° de sous-certificat : B-292784-175



Propriété ETALLE CNE

INFORMATIONS : DEVLEMINGK Charles, 063 58 91 50, 0475 63 18 44

45,3144 Ha; 1051 bois; cube moyen : 991 dm³; circ moyenne : 107 cm; 1042 m³ grumes; 375 m³ houppiers

Comp/Pa : 62/1

Lieu(x) - dit(s)

Pas Bayard - Tachenière

Estimation : _____ Mise à prix : _____ Adjudicataire : _____
 Offre : _____ Approbation : _____ Permis d'exploiter : _____

LOT 10		HETRE AMELIORATION NORMAL NORMAL		ERABLE AMELIORATION NORMAL NORMAL		CHARME AMELIORATION NORMAL NORMAL		BOULEAU AMELIORATION NORMAL NORMAL	
Circ.	Diam.	Nombre	Volume	Nombre	Volume	Nombre	Volume	Nombre	Volume
45	14,5	23		3		1		-	
55	17,5	52	9,717 m ³	14	2,415 m ³	2	0,321 m ³	-	-
65	20,5	78	22 m ³	16	4,416 m ³	9	2,133 m ³	-	-
75	24,0	91		24		6		1	
85	27,0	92		24		6		-	
95	30,0	113	196 m ³	13	37 m ³	2	7,304 m ³	2	1,824 m ³
105	33,5	72		6		1		1	
115	36,5	79	113 m ³	7	9,361 m ³	-	0,489 m ³	3	3,554 m ³
125	40,0	54		3		-		-	
135	43,0	40		1		-		-	
145	46,0	45	151 m ³	1	6,038 m ³	-	-	-	-
155	49,5	15		1		-		-	
165	52,5	17		1		-		-	
175	55,5	11	74 m ³	-	3,414 m ³	-	-	-	-
185	59,0	13		-		-		-	
195	62,0	13	62 m ³	-	-	-	-	-	-
205	65,0	4		-		-		-	
215	68,5	12		-		-		-	
225	71,5	9		-		-		-	
235	75,0	11		-		-		-	
245	78,0	13	199 m ³	-	-	-	-	-	-
255	81,0	10		-		-		-	
265	84,5	7		-		-		-	
275	87,5	3		-		-		-	
285	90,5	1	125 m ³	-	-	-	-	-	-
Totaux Gr.		878	952 m ³	114	63 m ³	27	10 m ³	7	5,378 m ³
Houp./tail.			364 m ³		11 m ³		-		-

911/2025/3157/1/10 Tri 010

LOT 10		PEUPLIER TREMBLE AMELIORATION NORMAL NORMAL							
Circ.	Diam.	Nombre	Volume	Nombre	Volume	Nombre	Volume	Nombre	Volume
125	40,0	1	1,182 m ³	-	-	-	-	-	-
Totaux Gr.		1	1,182 m ³	-	-	-	-	-	-
Houp./tail.			-		-		-		-

911/2025/3157/1/10 Tri 010

LOT 10

Cantonement ARLON
 Certifié PEFC 100%
 N° de sous-certificat : B-292784-175



Propriété ETALLE CNE

LOT 10		PIN SYLVESTRE							
Espèce		AMELIORATION							
Coupe		NORMAL							
Qualité		NORMAL							
Type		NORMAL							
Circ.	Diam.	Nombre	Volume	Nombre	Volume	Nombre	Volume	Nombre	Volume
45	14,5	2		-		-		-	
55	17,5	5	1,437 m ³	-	-	-	-	-	-
65	20,5	3	0,984 m ³	-	-	-	-	-	-
75	24,0	6		-		-		-	
85	27,0	3	4,383 m ³	-	-	-	-	-	-
95	30,0	2		-		-		-	
105	33,5	1		-		-		-	
115	36,5	2	4,474 m ³	-	-	-	-	-	-
Totaux Gr.		24	11 m ³	-	-	-	-	-	-
Houp./tail.			-		-		-		-

911/2025/3157/1/10 Tri 010

Fiches (Comp/Pa:Fiche) : 62/1:2025/154, 62/1:2025/153, 62/1:2025/155, 62/1:2025/157, 62/1:2025/152, 62/1:2025/156

Remarques éventuelles pour le lot 10

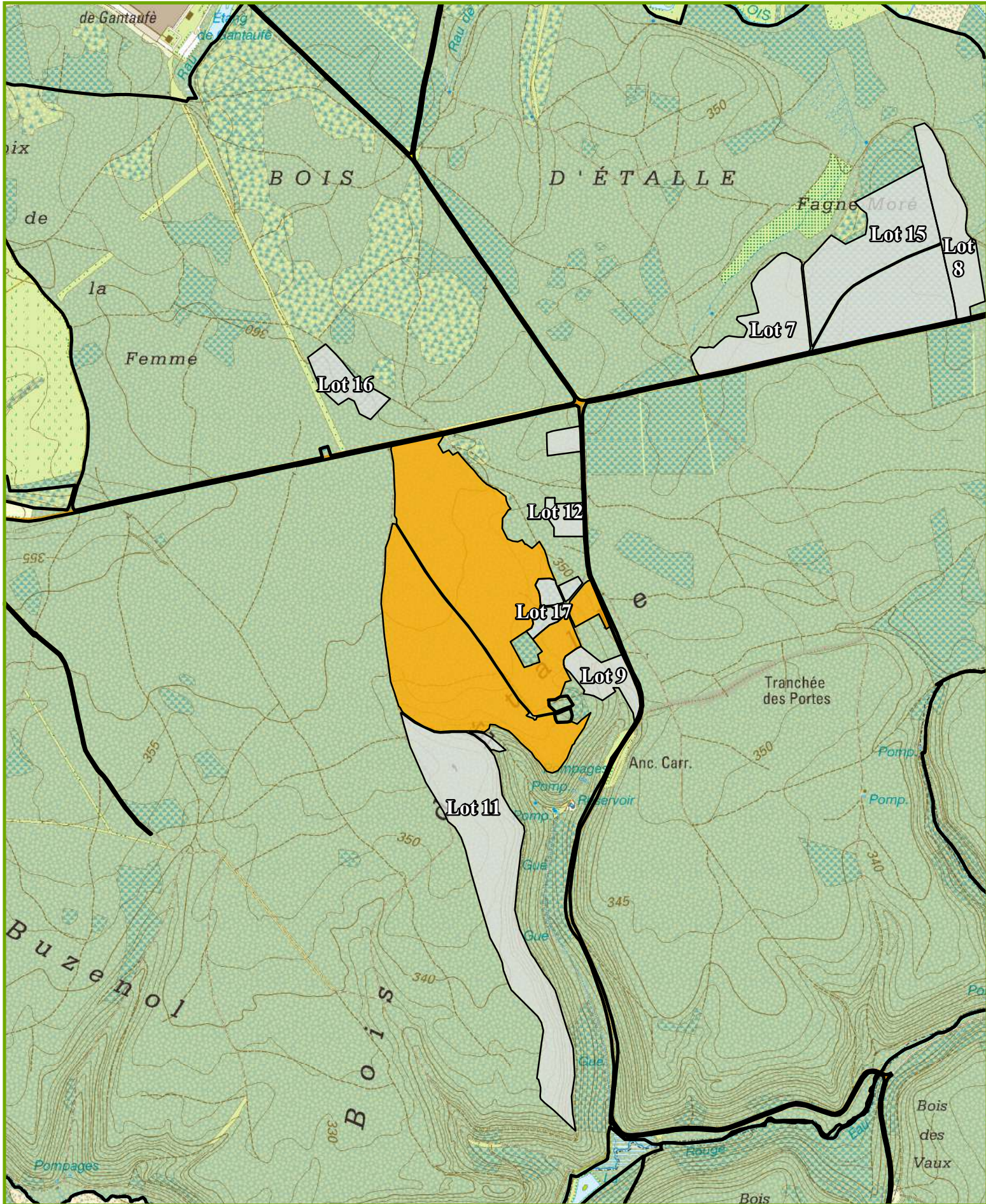
Zone Natura 2000 – Article 31§1er du CGC

Interdiction d'abattage des bois de plus de 100cm de circonférence à 1,5mètre du sol du 1er avril au 30 juin.

Pas de stockage de bois sur le chemin séparant le lot 10 et 11 sauf en cas d'un adjudicataire unique pour les deux lots.



LOT 10



CANTONNEMENT D'ARLON

Propriété : 3157 - Etalle

Triage : 10

Lieu-Dit : Pas Bayard - Tachenièrre

Coordonnées : 49.64669301 , 5.61788767

Projection Lambert belge 1972



Cartographie de base - (c) Institut Géographique National - Bruxelles (www.ngi.be)

1/15 000



IMPRIME le: 18/06/2025

0 85 170 340 Mètres

LOT 11

Cantonement ARLON
 Certifié PEFC 100%
 N° de sous-certificat : B-292784-175



Propriété ETALLE CNE

INFORMATIONS : DEVLEMINCK Charles, 063 58 91 50, 0475 63 18 44

20,3291 Ha; 845 bois; cube moyen : 651 dm³; circ moyenne : 90 cm; 551 m³ grumes; 159 m³ houppiers

Comp/Pa : 63/1

Lieu(x) - dit(s)

Tête des Ronces Est

Estimation : _____ Mise à prix : _____ Adjudicataire : _____
 Offre : _____ Approbation : _____ Permis d'exploiter : _____

LOT 11		HETRE AMELIORATION NORMAL NORMAL		ERABLE AMELIORATION NORMAL NORMAL		CHARME AMELIORATION NORMAL NORMAL		BOULEAU AMELIORATION NORMAL NORMAL	
Circ.	Diam.	Nombre	Volume	Nombre	Volume	Nombre	Volume	Nombre	Volume
45	14,5	44		16		9		1	
55	17,5	75	15 m ³	23	4,665 m ³	8	1,599 m ³	-	0,090 m ³
65	20,5	90	25 m ³	25	6,900 m ³	5	1,185 m ³	1	0,253 m ³
75	24,0	85		17		4		-	
85	27,0	70		19		5		-	
95	30,0	60	133 m ³	16	33 m ³	-	4,382 m ³	1	0,726 m ³
105	33,5	57		14		-		1	
115	36,5	42	73 m ³	8	16 m ³	-	-	-	0,757 m ³
125	40,0	34		3		1		-	
135	43,0	30		2		-		-	
145	46,0	16	88 m ³	3	9,415 m ³	-	0,964 m ³	-	-
155	49,5	15		1		-		-	
165	52,5	16		3		-		-	
175	55,5	5	64 m ³	-	6,379 m ³	-	-	-	-
185	59,0	3		1		-		-	
195	62,0	2	11 m ³	-	2,732 m ³	-	-	-	-
205	65,0	4		-		-		-	
215	68,5	1		-		-		-	
225	71,5	3		-		-		-	
235	75,0	3		-		-		-	
245	78,0	2	49 m ³	-	-	-	-	-	-
255	81,0	1	4,023 m ³	-	-	-	-	-	-
Totaux Gr.		658	462 m ³	151	79 m ³	32	8,130 m ³	4	1,826 m ³
Houp./tail.			142 m ³		17 m ³		-		-

911/2025/3157/1/11 Tri 010

Fiches (Comp/Pa:Fiche) : 63/1:2025/160, 63/1:2025/161, 63/1:2025/158, 63/1:2025/159

Remarques éventuelles pour le lot 11

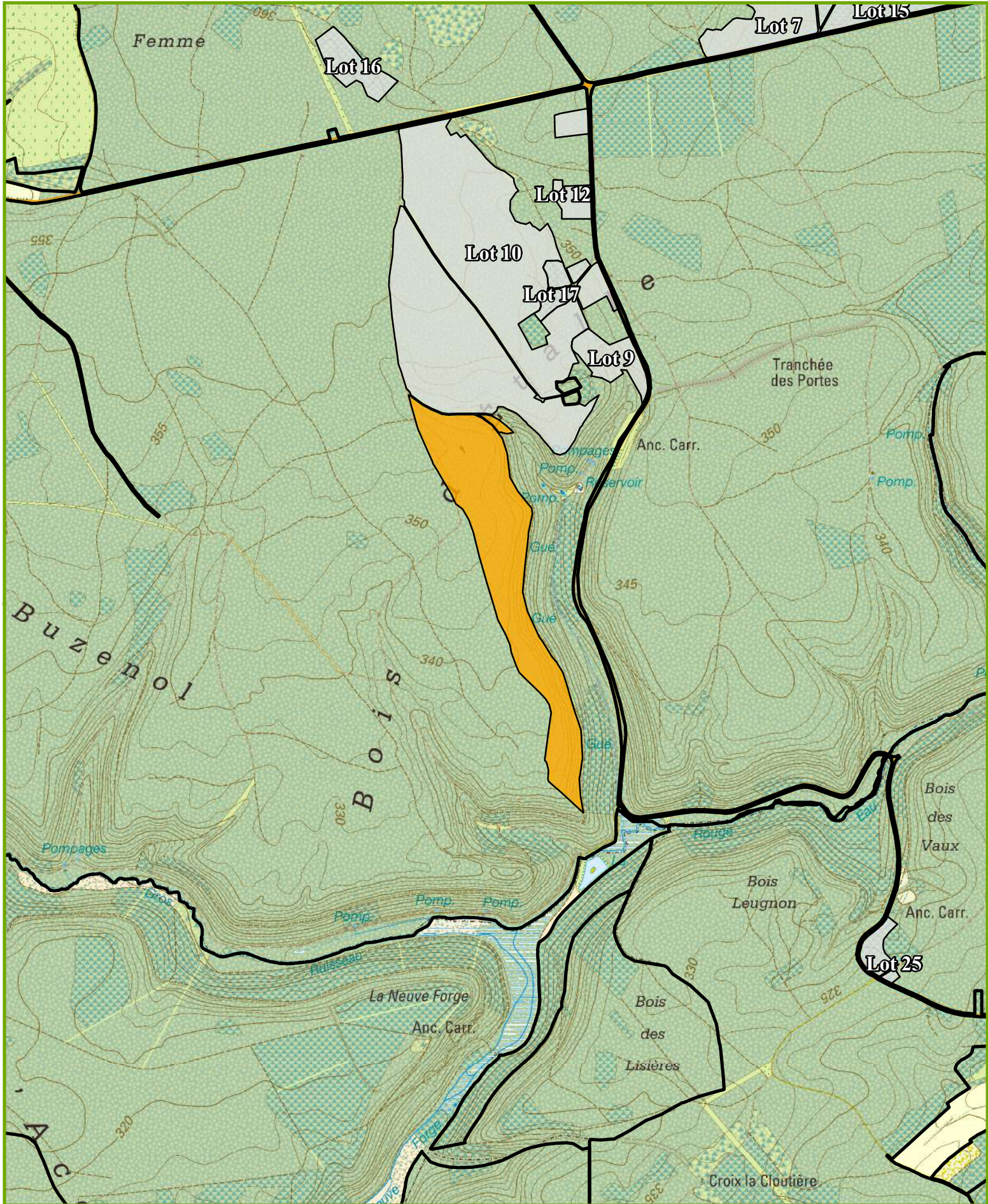
Zone Natura 2000 – Article 31§1er du CGC

Interdiction d'abattage des bois de plus de 100cm de circonférence à 1,5mètre du sol du 1er avril au 30 juin.

Pas de stockage de bois sur le chemin séparant le lot 10 et 11 sauf en cas d'un adjudicataire unique pour les deux lots.



LOT 11



CANTONNEMENT D'ARLON

Propriété : 3157 - Etalle
 Triage : 10
 Lieu-Dit : Tête des Ronces Est
 Coordonnées : 49.6393182 , 5.61812736

Projection Lambert belge 1972



Cartographie de base - (c) Institut Géographique National - Bruxelles (www.ngi.be)

1/15 000



IMPRIME le: 18/06/2025

0 85 170 340 Mètres

LOT 12

Cantonement ARLON
 Certifié PEFC 100%
 N° de sous-certificat : B-292784-175



Propriété ETALLE CNE

INFORMATIONS : DEVLEMINCK Charles, 063 58 91 50, 0475 63 18 44
 9,4642 Ha; 215 bois; cube moyen : 395 dm³; circ moyenne : 66 cm; 85 m3 grumes
 Comp/Pa : 124/1, 124/6

Lieu(x) - dit(s)

Tachenière II

Estimation : _____ Mise à prix : _____ Adjudicataire : _____
 Offre : _____ Approbation : _____ Permis d'exploiter : _____

LOT 12		HETRE		FEUILLUS DIVERS					
Espèce	Coupe	AMELIORATION		AMELIORATION					
Qualité	Type	NORMAL		NORMAL					
Circ.	Diam.	Nombre	Volume	Nombre	Volume	Nombre	Volume	Nombre	Volume
25	8,0	7		-		-		-	
35	11,0	26	1,537 m ³	-		-		-	
45	14,5	20		-		-		-	
55	17,5	42	11 m ³	2	0,316 m ³	-		-	
65	20,5	34	9,962 m ³	-		-		-	
75	24,0	29		1		-		-	
85	27,0	23		-		-		-	
95	30,0	14	38 m ³	-	0,381 m ³	-		-	
105	33,5	8		-		-		-	
115	36,5	3	13 m ³	-		-		-	
125	40,0	3		-		-		-	
135	43,0	2		-		-		-	
145	46,0	-	8,578 m ³	-		-		-	
155	49,5	1	2,439 m ³	-		-		-	
Totaux Gr.		212	85 m ³	3	0,697 m ³	-		-	
Houp./tail.			-		-	-		-	

911/2025/3157/1/12 Tri 010

Fiches (Comp/Pa:Fiche) : 124/1:2025/192, 124/1:2025/190, 124/6:2025/191

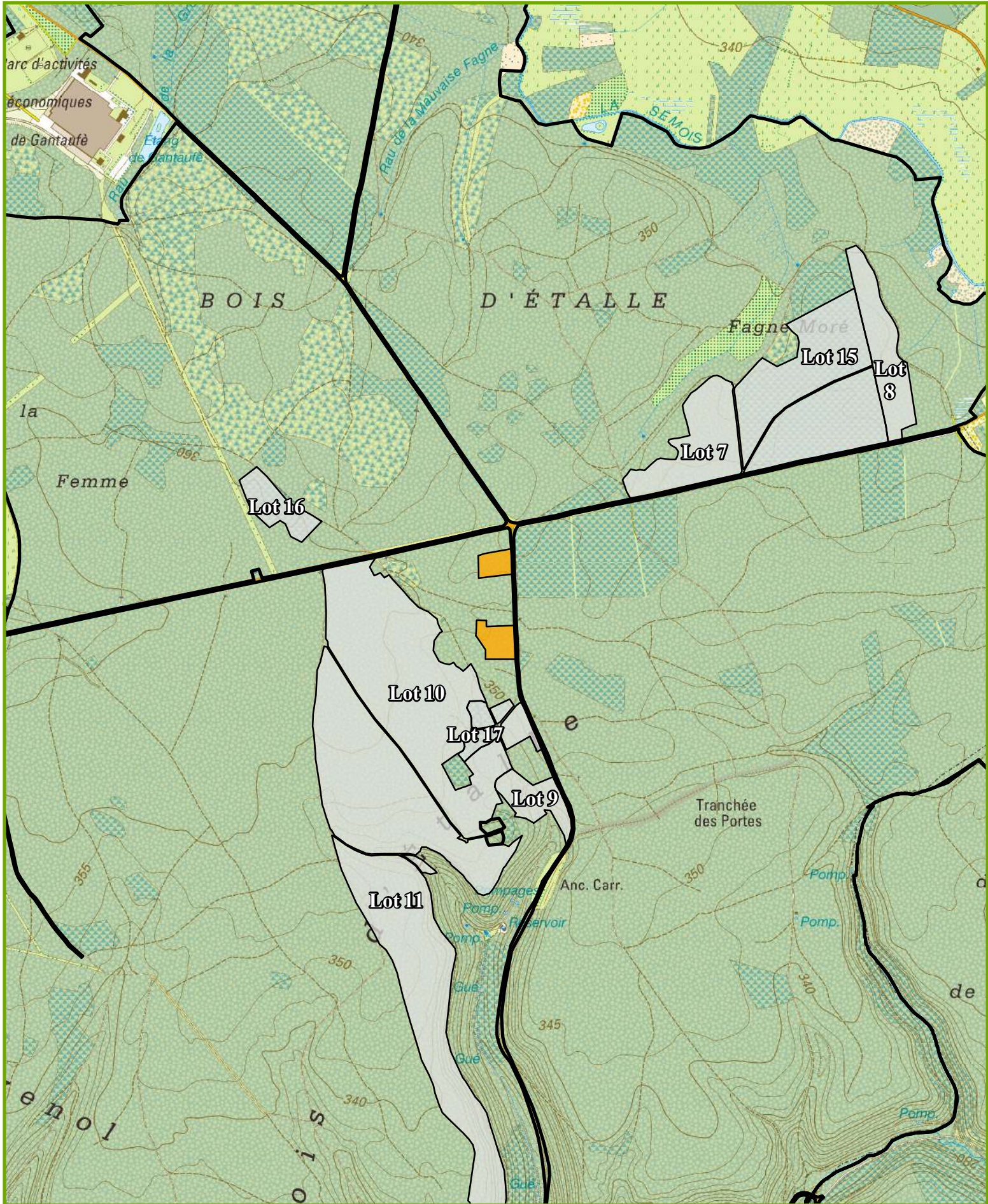
Remarques éventuelles pour le lot 12

Lot marqué à la griffe (2 griffes).

Les 3 feuillus divers sont deux érables et un bouleau.



LOT 12



CANTONNEMENT D'ARLON

Propriété : 3157 - Etalle

Triage : 10

Lieu-Dit : Tachenièrre II

Coordonnées : 49.64719194 , 5.62618453

Projection Lambert belge 1972



Cartographie de base - (c) Institut Géographique National - Bruxelles (www.ngi.be)

1/15 000

N



IMPRIME le: 18/06/2025

0 85 170 340

Mètres

LOT 13

Cantonement ARLON

Certifié PEFC 100%

N° de sous-certificat : B-292784-175



Propriété ETALLE CNE

INFORMATIONS : MERTENS Christophe, 063/589152, 047988656112,5110 Ha; 87 bois; cube moyen : 1818 dm³; circ moyenne : 156 cm; 158 m³ grumes; 64 m³ houppiers

Comp/Pa : 61/1

Lieu(x) - dit(s)

Huombois, Baron d'Huart

Estimation : _____	Mise à prix : _____	Adjudicataire : _____
Offre : _____	Approbation : _____	Permis d'exploiter : _____

LOT 13		CHENE AMELIORATION NORMAL NORMAL		CHENE AMELIORATION SEC NORMAL		ERABLE AMELIORATION NORMAL NORMAL		CHARME AMELIORATION NORMAL NORMAL	
Circ.	Diam.	Nombre	Volume	Nombre	Volume	Nombre	Volume	Nombre	Volume
55	17,5	-	-	-	-	1	0,129 m ³	-	-
65	20,5	-	-	-	-	1	0,179 m ³	-	-
75	24,0	-	-	-	-	3	-	-	-
85	27,0	-	-	-	-	2	-	-	-
95	30,0	-	-	-	-	1	2,285 m ³	-	-
105	33,5	-	-	-	-	2	-	-	-
115	36,5	2	1,968 m ³	-	-	3	4,081 m ³	1	0,929 m ³
125	40,0	2	-	-	-	-	-	-	-
135	43,0	7	-	1	-	-	-	-	-
145	46,0	8	24 m ³	-	1,199 m ³	-	-	-	-
155	49,5	8	-	1	-	-	-	-	-
165	52,5	15	-	2	-	-	-	-	-
175	55,5	11	70 m ³	-	5,893 m ³	-	-	-	-
185	59,0	2	-	-	-	-	-	-	-
195	62,0	2	8,278 m ³	-	-	-	-	-	-
205	65,0	5	-	-	-	-	-	-	-
215	68,5	1	-	-	-	-	-	-	-
225	71,5	3	-	1	-	-	-	-	-
235	75,0	-	-	-	-	-	-	-	-
245	78,0	-	26 m ³	-	3,934 m ³	-	-	-	-
255	81,0	-	-	-	-	-	-	-	-
265	84,5	1	-	-	-	-	-	-	-
275	87,5	-	4,369 m ³	1	4,730 m ³	-	-	-	-
Totaux Gr.		67	135 m ³	6	16 m ³	13	6,674 m ³	1	0,929 m ³
Houp./tail.			55 m ³		7 m ³		2 m ³		-

911/2025/3157/1/13 Tri 011

Fiches (Comp/Pa:Fiche) : 61/1:2025/96, 61/1:2025/98, 61/1:2025/97, 61/1:2025/99

Remarques éventuelles pour le lot 13

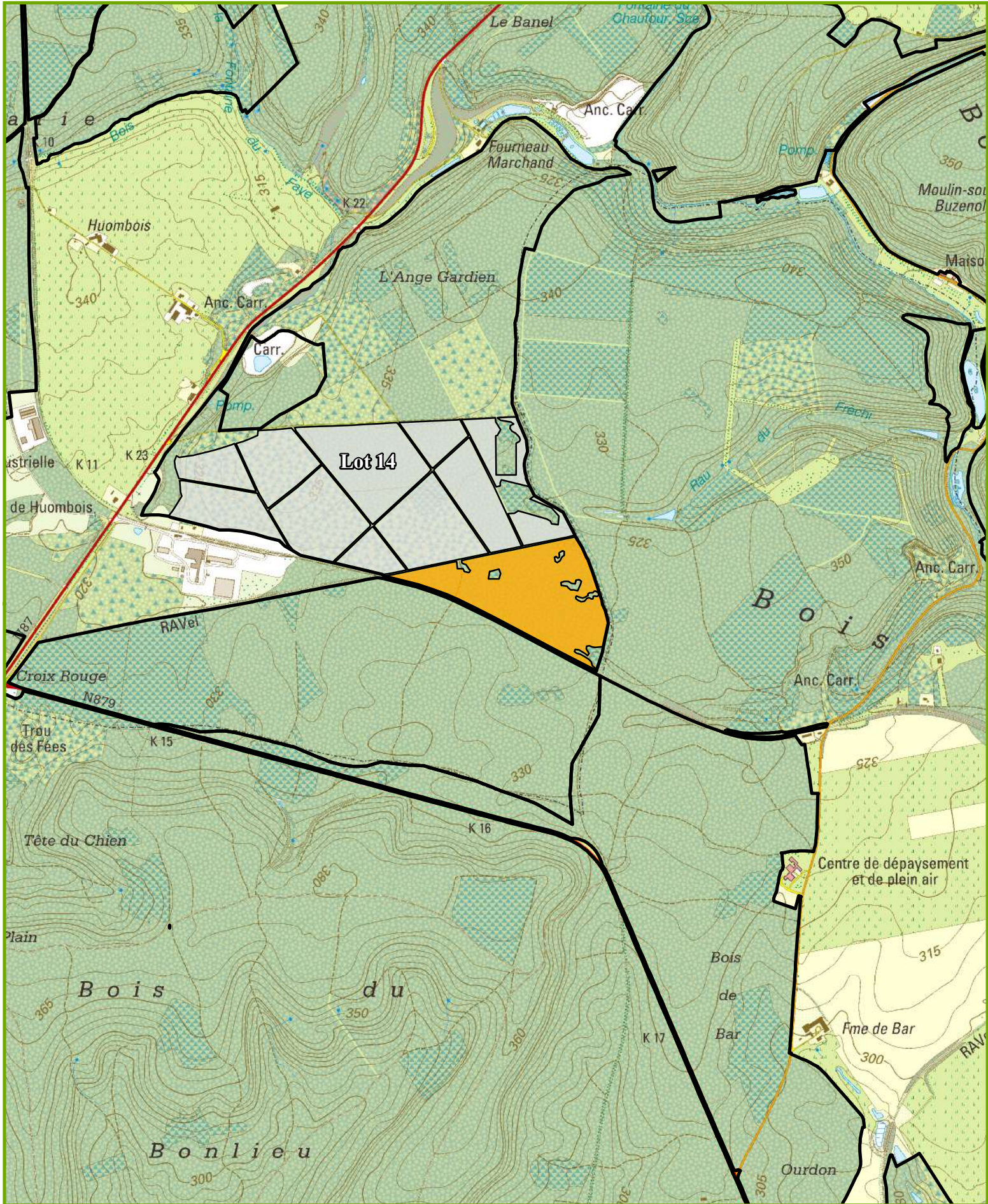
Zone Natura 2000 – Article 31§1er du CGC

Interdiction d'abattage des bois de plus de 100cm de circonférence à 1,5mètre du sol du 1er avril au 30 juin.

Circulation interdite sur le Ravel avec des engins forestiers (débardeuse, porteur, ébrancheuse, camion).



LOT 13



CANTONNEMENT D'ARLON

Propriété : 3157 - Etalle
 Triage : 11
 Lieu-Dit : Huombois, Baron d'Huart
 Coordonnées : 49.62826407 , 5.56736836

Projection Lambert belge 1972



Cartographie de base - (c) Institut Géographique National - Bruxelles (www.ngi.be)

1/15 000



IMPRIME le: 18/06/2025

0 85 170 340 Mètres

LOT 14

Cantonnement ARLON
 Certifié PEFC 100%
 N° de sous-certificat : B-292784-175



Propriété ETALLE CNE

INFORMATIONS : MERTENS Christophe, 063/589152, 0479886561

39,3852 Ha; 3071 bois; cube moyen : 430 dm³; circ moyenne : 74 cm; 1322 m³ grumes; 158 m³ houppiers

Comp/Pa : 60/4

Lieu(x) - dit(s)

Huombois Centre

Estimation : _____ Mise à prix : _____ Adjudicataire : _____
 Offre : _____ Approbation : _____ Permis d'exploiter : _____

LOT 14		CHENE AMELIORATION NORMAL NORMAL		CHENE D'AMERIQUE AMELIORATION NORMAL NORMAL		FRENE AMELIORATION NORMAL NORMAL		HETRE AMELIORATION NORMAL NORMAL	
Espèce	Coupe	Nombre	Volume	Nombre	Volume	Nombre	Volume	Nombre	Volume
Qualité	Type								
Circ.	Diam.								
35	11,0	8	0,408 m ³	-	-	-	-	8	0,432 m ³
45	14,5	85		-		-		92	
55	17,5	87	22 m ³	-	-	8	1,296 m ³	100	28 m ³
65	20,5	103	28 m ³	-	-	5	1,380 m ³	91	25 m ³
75	24,0	107		1		9		67	
85	27,0	99		-		5		58	
95	30,0	79	160 m ³	-	0,349 m ³	8	13 m ³	47	96 m ³
105	33,5	54		-		3		32	
115	36,5	49	73 m ³	1	0,583 m ³	5	5,891 m ³	26	43 m ³
125	40,0	32		-		4		16	
135	43,0	21		-		-		14	
145	46,0	9	68 m ³	-	-	-	3,440 m ³	18	49 m ³
155	49,5	9		-		-		5	
165	52,5	3		-		-		9	
175	55,5	4	27 m ³	-	-	-	-	5	28 m ³
185	59,0	-		-		-		3	
195	62,0	-	-	-	-	-	-	1	7,886 m ³
205	65,0	-		-		-		1	
215	68,5	-	-	-	-	-	-	1	5,304 m ³
Totaux Gr.		749	378 m ³	2	0,932 m ³	47	25 m ³	594	283 m ³
Houp./tail.			67 m ³		-		3 m ³		67 m ³

911/2025/3157/1/14 Tri 011

LOT 14

Cantonnement ARLON
 Certifié PEFC 100%
 N° de sous-certificat : B-292784-175



Propriété ETALLE CNE

LOT 14		ERABLE AMELIORATION NORMAL NORMAL		CHARME AMELIORATION NORMAL NORMAL		BOULEAU AMELIORATION NORMAL NORMAL		PEUPLIER TREMBLE AMELIORATION NORMAL NORMAL	
Espèce	Coupe	Nombre	Volume	Nombre	Volume	Nombre	Volume	Nombre	Volume
Qualité	Type								
Circ.	Diam.								
35	11,0	3	0,162 m ³	73	3,942 m ³	6	0,342 m ³	-	-
45	14,5	25		245		30		3	
55	17,5	22	6,659 m ³	264	74 m ³	25	6,950 m ³	4	0,929 m ³
65	20,5	29	8,004 m ³	271	75 m ³	33	8,646 m ³	6	1,608 m ³
75	24,0	20		174		20		2	
85	27,0	16		108		15		4	
95	30,0	15	29 m ³	68	182 m ³	15	27 m ³	2	4,376 m ³
105	33,5	8		12		8		2	
115	36,5	11	14 m ³	7	12 m ³	3	9,071 m ³	4	5,302 m ³
125	40,0	4		5		6		-	
135	43,0	1		1		1		-	
145	46,0	1	5,362 m ³	-	4,749 m ³	-	8,317 m ³	-	-
155	49,5	1		-		-		1	
165	52,5	1		-		-		-	
175	55,5	1	4,818 m ³	-	-	-	-	-	1,811 m ³
Totaux Gr.		158	68 m ³	1 228	352 m ³	162	60 m ³	28	14 m ³
Houp./tail.			13 m ³		8 m ³		-		-

911/2025/3157/1/14 Tri 011

LOT 14		EPICEA AMELIORATION NORMAL NORMAL		PIN SYLVESTRE AMELIORATION NORMAL NORMAL					
Espèce	Coupe	Nombre	Volume	Nombre	Volume	Nombre	Volume	Nombre	Volume
Qualité	Type								
Circ.	Diam.								
45	14,5	5		-		-		-	
55	17,5	13	3,628 m ³	-	-	-	-	-	-
65	20,5	3	0,996 m ³	-	-	-	-	-	-
75	24,0	2		-		-		-	
85	27,0	3	2,714 m ³	-	-	-	-	-	-
95	30,0	1		2		-		-	
105	33,5	2		5		-		-	
115	36,5	2	4,890 m ³	4	12 m ³	-	-	-	-
125	40,0	1		14		-		-	
135	43,0	-		19		-		-	
145	46,0	-	1,338 m ³	9	70 m ³	-	-	-	-
155	49,5	-		8		-		-	
165	52,5	-		5		-		-	
175	55,5	-	-	3	40 m ³	-	-	-	-
185	59,0	-	-	2	6,500 m ³	-	-	-	-
Totaux Gr.		32	14 m ³	71	129 m ³	-	-	-	-
Houp./tail.			-		-		-		-

911/2025/3157/1/14 Tri 011

Fiches (Comp/Pa:Fiche) : 60/4:2025/135, 60/4:2025/129, 60/4:2025/130, 60/4:2025/131, 60/4:2025/126, 60/4:2025/127, 60/4:2025/128, 60/4:2025/132, 60/4:2025/133, 60/4:2025/134

Remarques éventuelles pour le lot 14

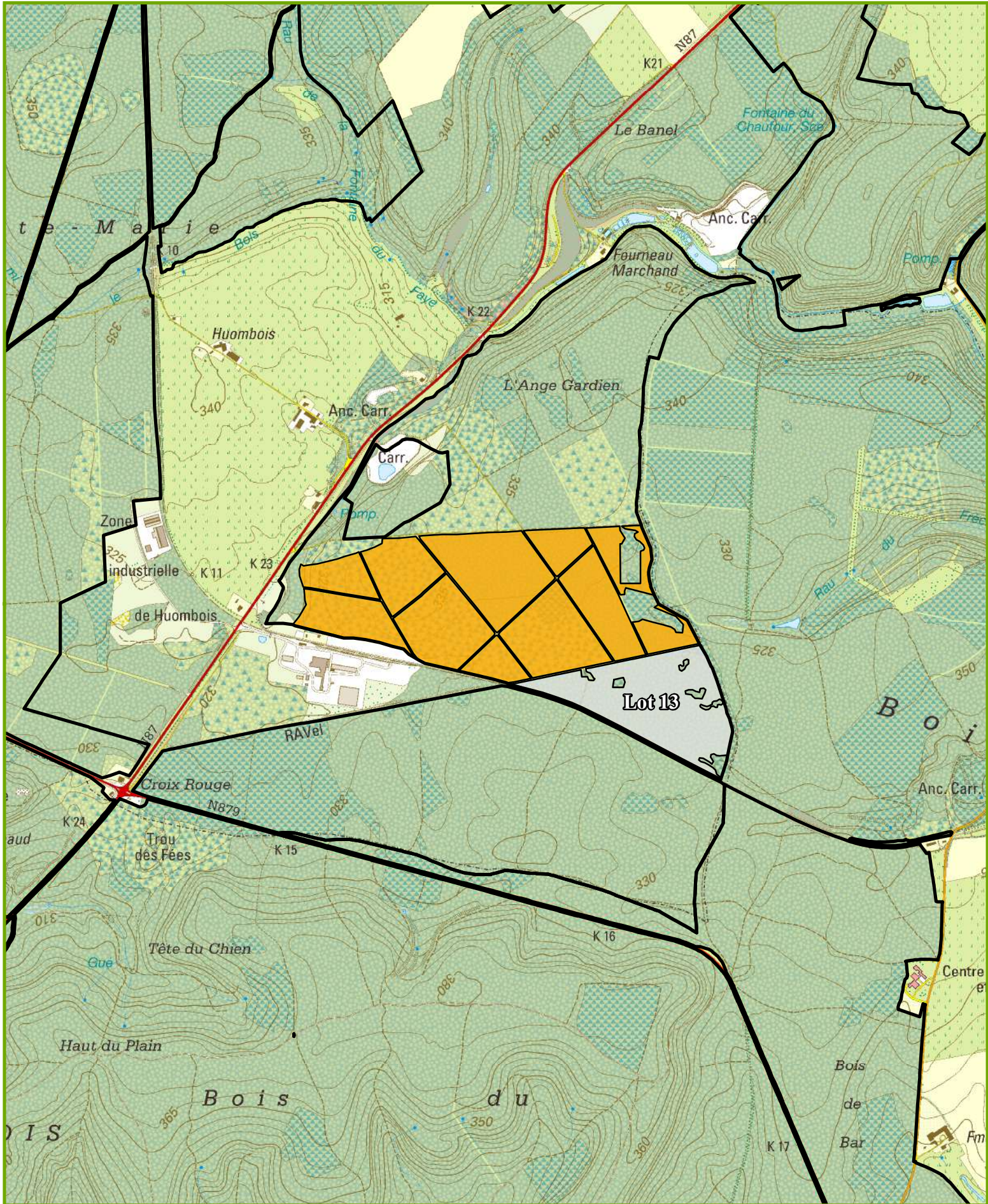
Zone Natura 2000 – Article 31§1er du CGC

Interdiction d'abattage des bois de plus de 100cm de circonférence à 1,5mètre du sol du 1er avril au 30 juin.

Circulation interdite sur le Ravel avec des engins forestiers (débardeuse, porteur, ébrancheuse, camion).



LOT 14



CANTONNEMENT D'ARLON

Propriété : 3157 - Etalle
Triage : 11
Lieu-Dit : Huombois Centre
Coordonnées : 49.63232597 , 5.56102312

Projection Lambert belge 1972



Cartographie de base - (c) Institut Géographique National - Bruxelles (www.ngi.be)

1/15 000



IMPRIME le: 18/06/2025

0 85 170 340
Mètres

LOT 15

Cantonement ARLON
 Certifié PEFC 100%
 N° de sous-certificat : B-292784-175



Propriété ETALLE CNE

INFORMATIONS : PONCIN Jérémy, 063 58 91 52, 0471 77 10 78

12,6189 Ha; 1020 bois; cube moyen : 1015 dm³; circ moyenne : 98 cm; 1036 m3 grumes

Comp/Pa : 65/2

Lieu(x) - dit(s)

Grand Hazy I

Estimation : _____ Mise à prix : _____ Adjudicataire : _____
 Offre : _____ Approbation : _____ Permis d'exploiter : _____

LOT 15		EPICEA							
Espèce		AMELIORATION							
Coupe		NORMAL							
Qualité		NORMAL							
Type		NORMAL							
Circ.	Diam.	Nombre	Volume	Nombre	Volume	Nombre	Volume	Nombre	Volume
55	17,5	3	0,822 m ³	-	-	-	-	-	-
65	20,5	24	9,648 m ³	-	-	-	-	-	-
75	24,0	96		-	-	-	-	-	-
85	27,0	228	218 m ³	-	-	-	-	-	-
95	30,0	237		-	-	-	-	-	-
105	33,5	191		-	-	-	-	-	-
115	36,5	137	619 m ³	-	-	-	-	-	-
125	40,0	61		-	-	-	-	-	-
135	43,0	23		-	-	-	-	-	-
145	46,0	13	170 m ³	-	-	-	-	-	-
155	49,5	6		-	-	-	-	-	-
165	52,5	1	18 m ³	-	-	-	-	-	-
Totaux Gr.		1 020	1 035 m ³	-	-	-	-	-	-
Houp./tail.			-	-	-	-	-	-	-

911/2025/3157/1/15 Tri 009

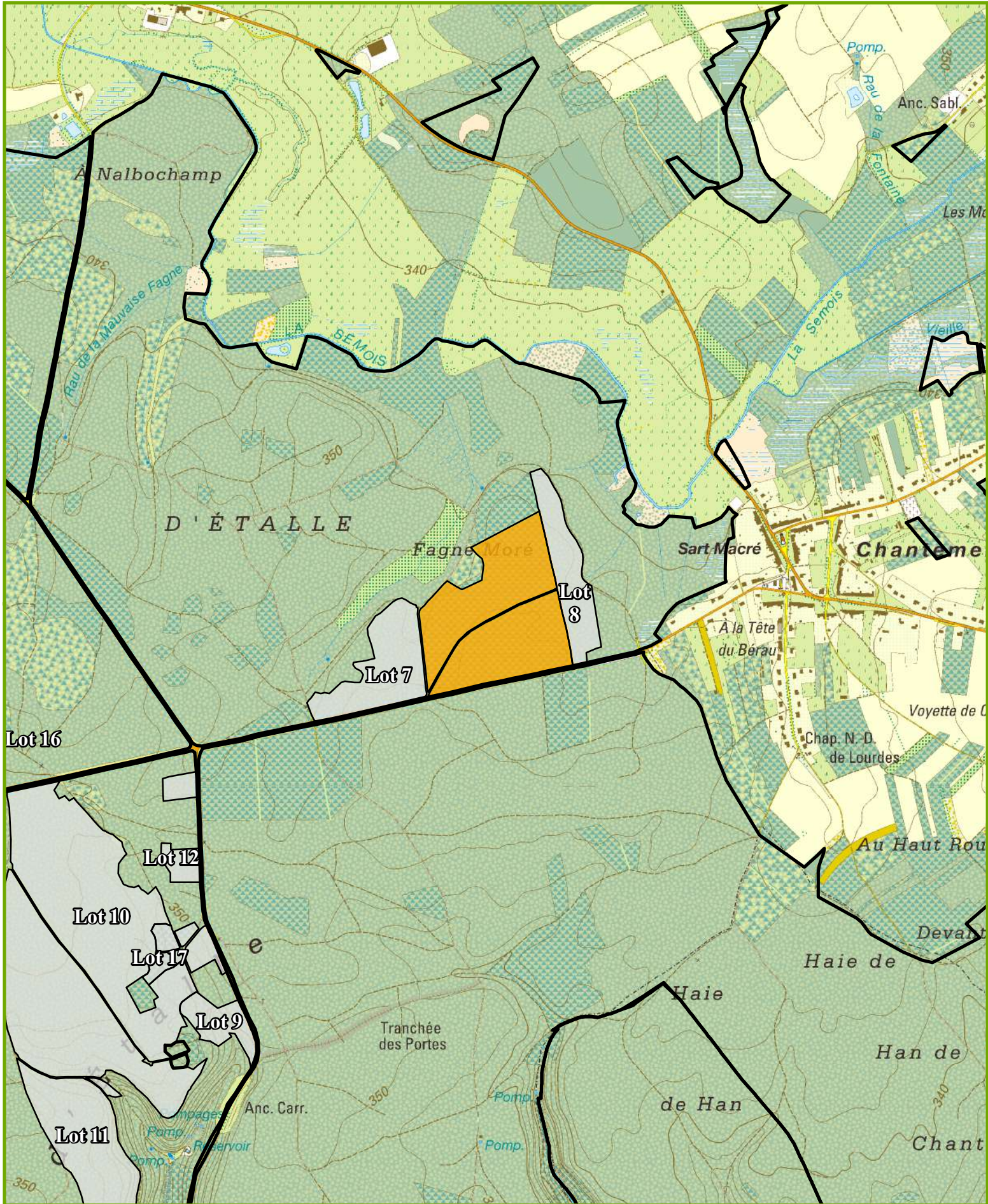
Fiches (Comp/Pa:Fiche) : 65/2:2025/210

Remarques éventuelles pour le lot 15

Délai d'exploitation (abattage et vidange) réduit au 31/03/2026.



LOT 15



CANTONNEMENT D'ARLON

Propriété : **3157 - Etalle**
 Triage : **9**
 Lieu-Dit : **Grand Hazy I**
 Coordonnées : **49.64915517 , 5.63626939**

Projection Lambert belge 1972



Cartographie de base - (c) Institut Géographique National - Bruxelles (www.ngi.be)

1/15 000

N



IMPRIME le: 18/06/2025

0 85 170 340

Mètres

LOT 16

Cantonement ARLON
 Certifié PEFC 100%
 N° de sous-certificat : B-292784-175



Propriété ETALLE CNE

INFORMATIONS : DEVLEMINCK Charles, 063 58 91 50, 0475 63 18 44
 2,4183 Ha; 182 bois; cube moyen : 859 dm³; circ moyenne : 94 cm; 156 m3 grumes
 Comp/Pa : 123/8

Lieu(x) - dit(s)

Tachenière I

Estimation : _____ Mise à prix : _____ Adjudicataire : _____
 Offre : _____ Approbation : _____ Permis d'exploiter : _____

LOT 16		EPICEA		EPICEA					
Espèce		AMELIORATION		AMELIORATION					
Coupe		NORMAL		SCOLYTE SEC RX					
Qualité		NORMAL		NORMAL					
Type		NORMAL		NORMAL					
Circ.	Diam.	Nombre	Volume	Nombre	Volume	Nombre	Volume	Nombre	Volume
55	17,5	4	1,012 m³	-	-	-	-	-	-
65	20,5	8	2,976 m³	-	-	-	-	-	-
75	24,0	14		-		-		-	
85	27,0	50	41 m³	2	1,342 m³	-	-	-	-
95	30,0	44		1		-		-	
105	33,5	30		-		-		-	
115	36,5	17	90 m³	1	2,111 m³	-	-	-	-
125	40,0	7		-		-		-	
135	43,0	3		-		-		-	
145	46,0	-	16 m³	-	-	-	-	-	-
155	49,5	1	2,300 m³	-	-	-	-	-	-
Totaux Gr.		178	153 m³	4	3,453 m³	-	-	-	-
Houp./tail.			-		-	-	-	-	-

911/2025/3157/1/16 Tri 010

Fiches (Comp/Pa:Fiche) : 123/8:2025/193, 123/8:2025/194

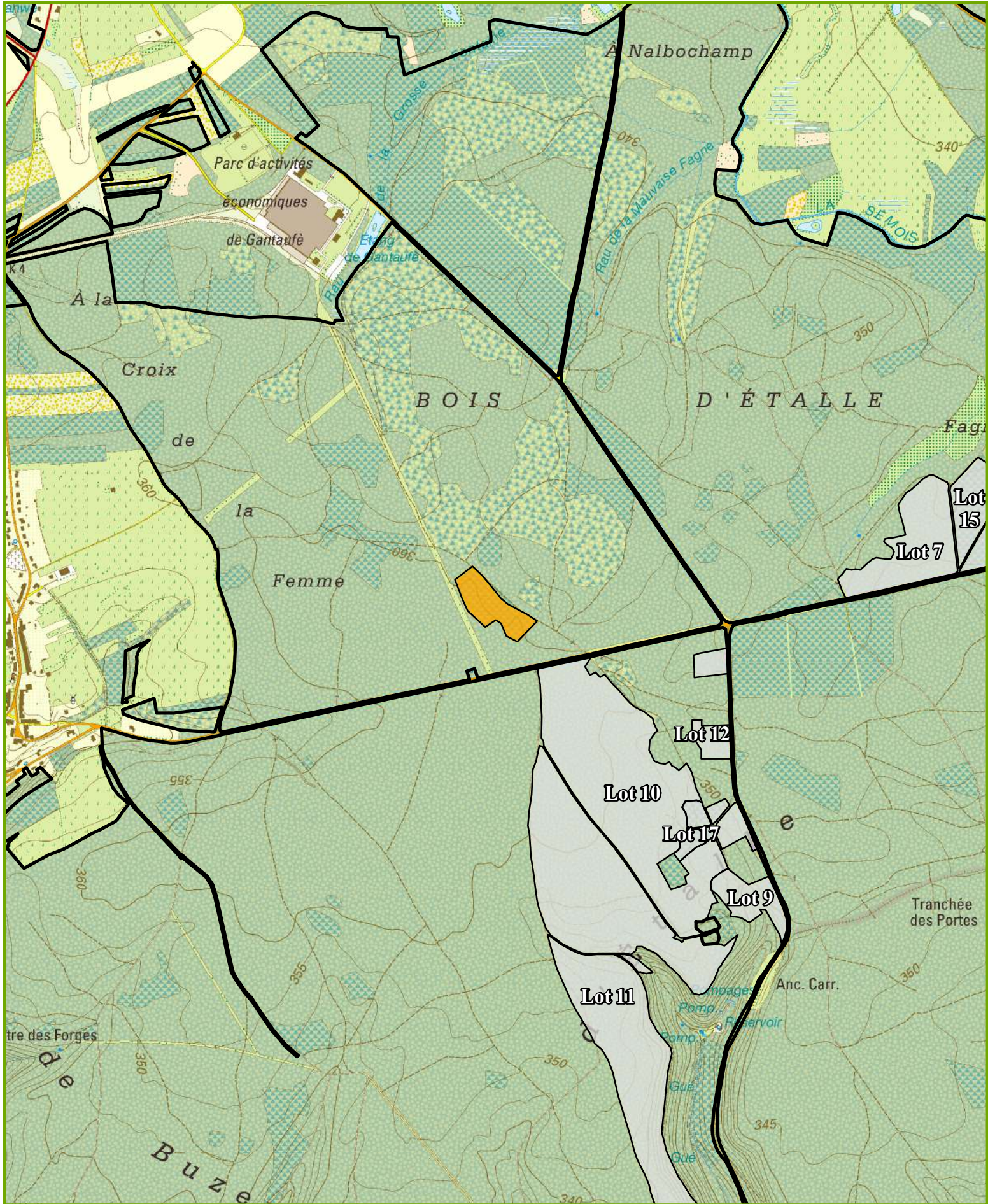
Remarques éventuelles pour le lot 16

Délai d'exploitation (abattage et vidange) réduit au 31/03/2026.

Utilisation obligatoire des cloisonnements et circulation sur lit de branches.



LOT 16



CANTONNEMENT D'ARLON

Propriété : 3157 - Etalle

Triage : 10

Lieu-Dit : Tachenièrre I

Coordonnées : 49.64801746 , 5.61796825

Projection Lambert belge 1972



Cartographie de base - (c) Institut Géographique National - Bruxelles (www.ngi.be)

1/15 000

N



IMPRIME le: 18/06/2025

0 85 170 340

Mètres

LOT 17

Cantonement ARLON
 Certifié PEFC 100%
 N° de sous-certificat : B-292784-175



Propriété ETALLE CNE

INFORMATIONS : DEVLEMINCK Charles, 063 58 91 50, 0475 63 18 44
 2,0879 Ha; 173 bois; cube moyen : 1240 dm³; circ moyenne : 108 cm; 215 m³ grumes
 Comp/Pa : 62/4, 124/2

Lieu(x) - dit(s)

Tachenière II, Pas Bayard - Tachenière

Estimation : _____	Mise à prix : _____	Adjudicataire : _____
Offre : _____	Approbation : _____	Permis d'exploiter : _____

LOT 17		EPICEA							
Espèce		AMELIORATION							
Coupe		NORMAL							
Qualité		NORMAL							
Type		NORMAL							
Circ.	Diam.	Nombre	Volume	Nombre	Volume	Nombre	Volume	Nombre	Volume
65	20,5	2	0,814 m ³	-	-	-	-	-	-
75	24,0	6		-		-		-	
85	27,0	22	19 m ³	-	-	-	-	-	-
95	30,0	34		-		-		-	
105	33,5	31		-		-		-	
115	36,5	36	117 m ³	-	-	-	-	-	-
125	40,0	22		-		-		-	
135	43,0	10		-		-		-	
145	46,0	9	75 m ³	-	-	-	-	-	-
155	49,5	-		-		-		-	
165	52,5	1	2,843 m ³	-	-	-	-	-	-
Totaux Gr.		173	215 m ³	-	-	-	-	-	-
Houp./tail.			-		-		-		-

911/2025/3157/1/17 Tri 010

Fiches (Comp/Pa:Fiche) : 62/4:2025/196, 124/2:2025/195

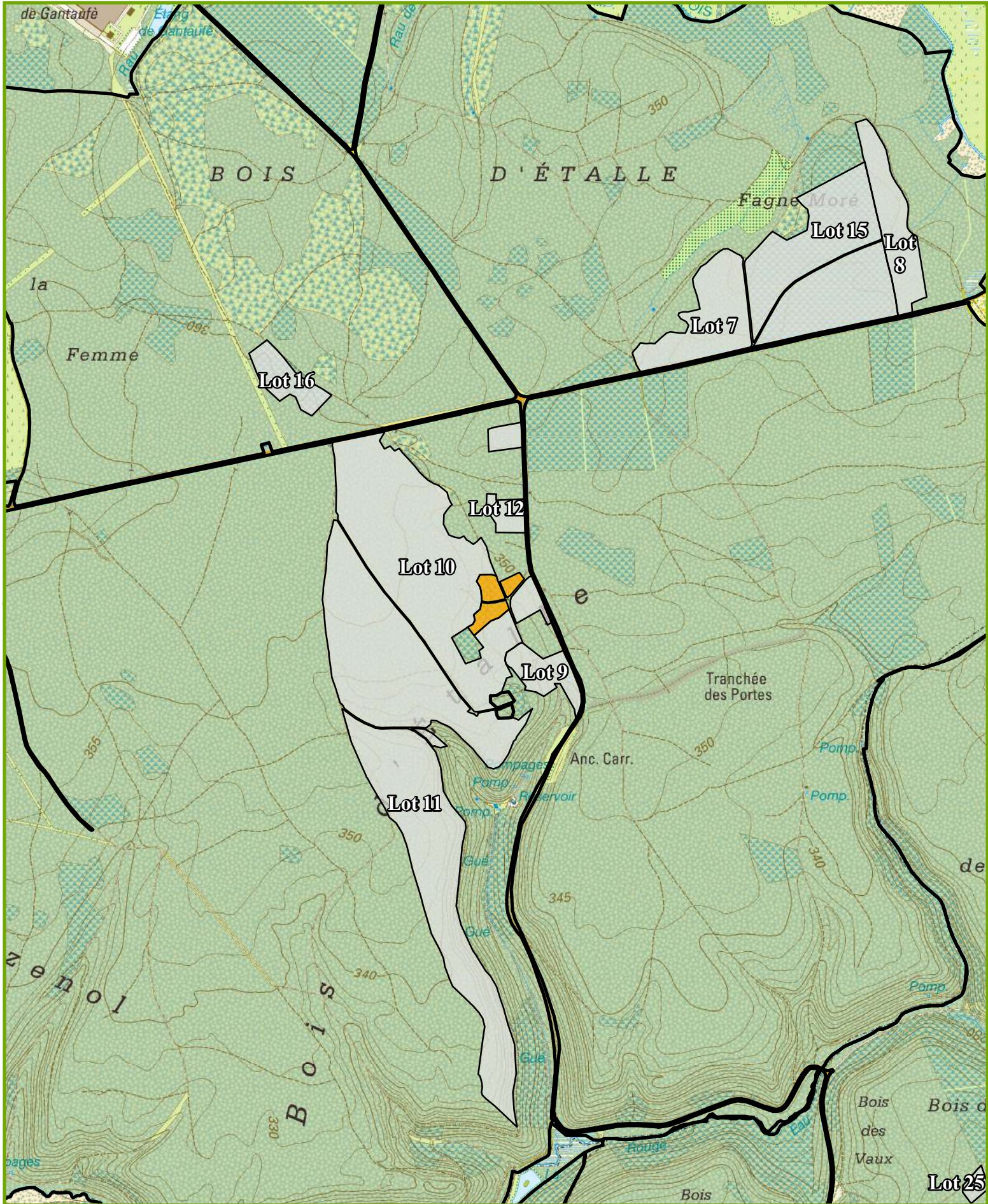
Remarques éventuelles pour le lot 17

Délai d'exploitation (abattage et vidange) réduit au 31/03/2026.

Utilisation obligatoire des cloisonnements et circulation sur lit de branches.



LOT 17



CANTONNEMENT D'ARLON

Propriété : 3157 - Etalle

Triage : 10

Lieu-Dit : Tachenièrre II, Pas Bayard - Tachenièrre

Coordonnées : 49.64283951 , 5.62613567

Projection Lambert belge 1972



Cartographie de base - (c) Institut Géographique National - Bruxelles (www.ngi.be)

1/15 000

N



IMPRIME le: 18/06/2025

0 85 170 340

Mètres

LOT 18

Cantonement ARLON
 Certifié PEFC 100%
 N° de sous-certificat : B-292784-175



Propriété ETALLE CNE

INFORMATIONS : MERTENS Christophe, 063/589152, 0479886561
 6,4197 Ha; 319 bois; cube moyen : 1462 dm³; circ moyenne : 117 cm; 466 m3 grumes
 Comp/Pa : 120/2

Lieu(x) - dit(s)

La Sept des Rappes

Estimation : _____ Mise à prix : _____ Adjudicataire : _____
 Offre : _____ Approbation : _____ Permis d'exploiter : _____

LOT 18		Especie							
		Coupe							
		Qualité							
		Type							
Circ.	Diam.	Nombre	Volume	Nombre	Volume	Nombre	Volume	Nombre	Volume
65	20,5	5	2,010 m³	-	-	-	-	-	-
75	24,0	9		-		-		-	
85	27,0	16	17 m³	-	-	-	-	-	-
95	30,0	46		-		-		-	
105	33,5	53		-		-		-	
115	36,5	60	184 m³	-	-	-	-	-	-
125	40,0	49		-		-		-	
135	43,0	32		-		-		-	
145	46,0	22	188 m³	-	-	-	-	-	-
155	49,5	13		-		-		-	
165	52,5	7		-		-		-	
175	55,5	3	62 m³	-	-	-	-	-	-
185	59,0	4	14 m³	-	-	-	-	-	-
Totaux Gr.		319	467 m³	-	-	-	-	-	-
Houp./tail.			-		-		-		-

911/2025/3157/1/18 Tri 011


Fiches (Comp/Pa:Fiche) : 120/2:2025/177, 120/2:2025/178, 120/2:2025/179

Remarques éventuelles pour le lot 18

Délai d'exploitation (abattage et vidange) réduit au 31/03/2026.



LOT 18



CANTONNEMENT D'ARLON

Propriété : 3157 - Etalle
Triage : 11
Lieu-Dit : La Sept des Rappes
Coordonnées : 49.65458011 , 5.54589571

Projection Lambert belge 1972



Cartographie de base - (c) Institut Géographique National - Bruxelles (www.ngi.be)

1/15 000

N



IMPRIME le: 18/06/2025

0 85 170 340

Mètres

LOT 19

Cantonement ARLON
 Certifié PEFC 100%
 N° de sous-certificat : B-292784-175



Propriété ETALLE CNE

INFORMATIONS : MERTENS Christophe, 063/589152, 0479886561
 5,6964 Ha; 130 bois; cube moyen : 1367 dm³; circ moyenne : 114 cm; 178 m³ grumes
 Comp/Pa : 50/6

Lieu(x) - dit(s)

Haut du fer-Voie changlande

Estimation : _____	Mise à prix : _____	Adjudicataire : _____
Offre : _____	Approbation : _____	Permis d'exploiter : _____

LOT 19		EPICEA							
Espèce		AMELIORATION							
Coupe		NORMAL							
Qualité		NORMAL							
Type		NORMAL							
Circ.	Diam.	Nombre	Volume	Nombre	Volume	Nombre	Volume	Nombre	Volume
65	20,5	1	0,400 m³	-	-	-	-	-	-
75	24,0	3		-		-		-	
85	27,0	7	6,690 m³	-	-	-	-	-	-
95	30,0	29		-		-		-	
105	33,5	26		-		-		-	
115	36,5	24	88 m³	-	-	-	-	-	-
125	40,0	8		-		-		-	
135	43,0	14		-		-		-	
145	46,0	10	61 m³	-	-	-	-	-	-
155	49,5	4		-		-		-	
165	52,5	2		-		-		-	
175	55,5	2	22 m³	-	-	-	-	-	-
Totaux Gr.		130	178 m³	-	-	-	-	-	-
Houp./tail.			-		-		-		-

911/2025/3157/1/19 Tri 011

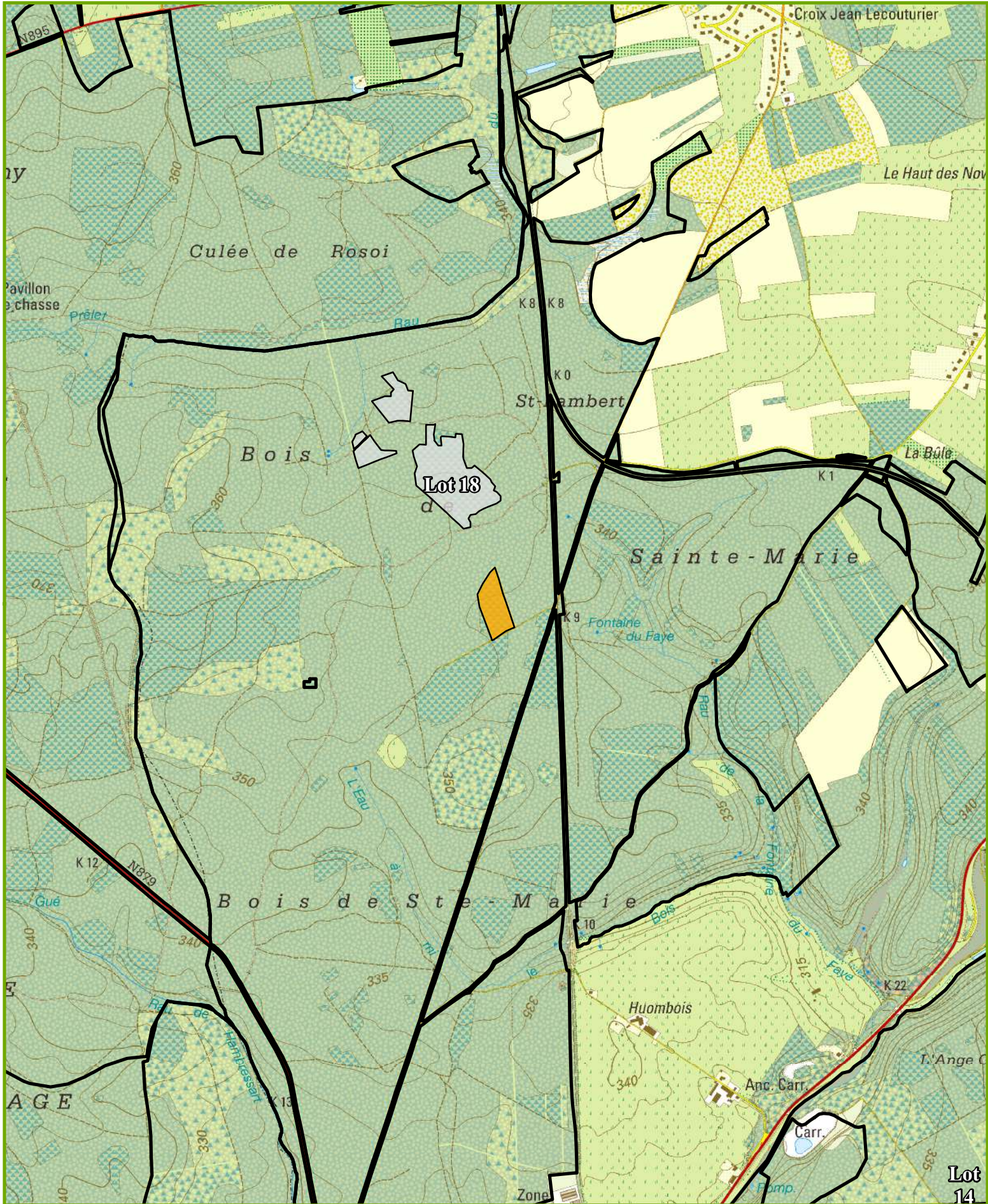
Fiches (Comp/Pa:Fiche) : 50/6:2025/209

Remarques éventuelles pour le lot 19

Délai d'exploitation (abattage et vidange) réduit au 31/03/2026.



LOT 19



CANTONNEMENT D'ARLON

Propriété : 3157 - Etalle
 Triage : 11
 Lieu-Dit : Haut du fer-Voie changlande
 Coordonnées : 49.64880284 , 5.54916679

Projection Lambert belge 1972



Cartographie de base - (c) Institut Géographique National - Bruxelles (www.ngi.be)

1/15 000

N



IMPRIME le: 18/06/2025

0 85 170 340

Mètres

Lot 14

LOT 20

Cantonement ARLON
 Certifié PEFC 100%
 N° de sous-certificat : B-292784-66



Propriété MESSANCY CNE

LOT 20		MERISIER							
Espèce		AMELIORATION							
Coupe		NORMAL							
Qualité		NORMAL							
Type		NORMAL							
Circ.	Diam.	Nombre	Volume	Nombre	Volume	Nombre	Volume	Nombre	Volume
45	14,5	1		-		-		-	
55	17,5	3	0,522 m³	-	-	-	-	-	-
65	20,5	7	1,470 m³	-	-	-	-	-	-
75	24,0	8		-		-		-	
85	27,0	3		-		-		-	
95	30,0	11	8,823 m³	-	-	-	-	-	-
105	33,5	6		-		-		-	
115	36,5	5	8,160 m³	-	-	-	-	-	-
125	40,0	3		-		-		-	
135	43,0	3		-		-		-	
145	46,0	1	8,712 m³	-	-	-	-	-	-
Totaux Gr.		51	28 m³	-	-	-	-	-	-
Houp./tail.			-		-		-		-

911/2025/3366/1/20 Tri 006

Fiches (Comp/Pa:Fiche) : 120/10:2025/150, 120/10:2025/147, 120/10:2025/149, 120/10:2025/148, 120/10:2025/146

Remarques éventuelles pour le lot 20

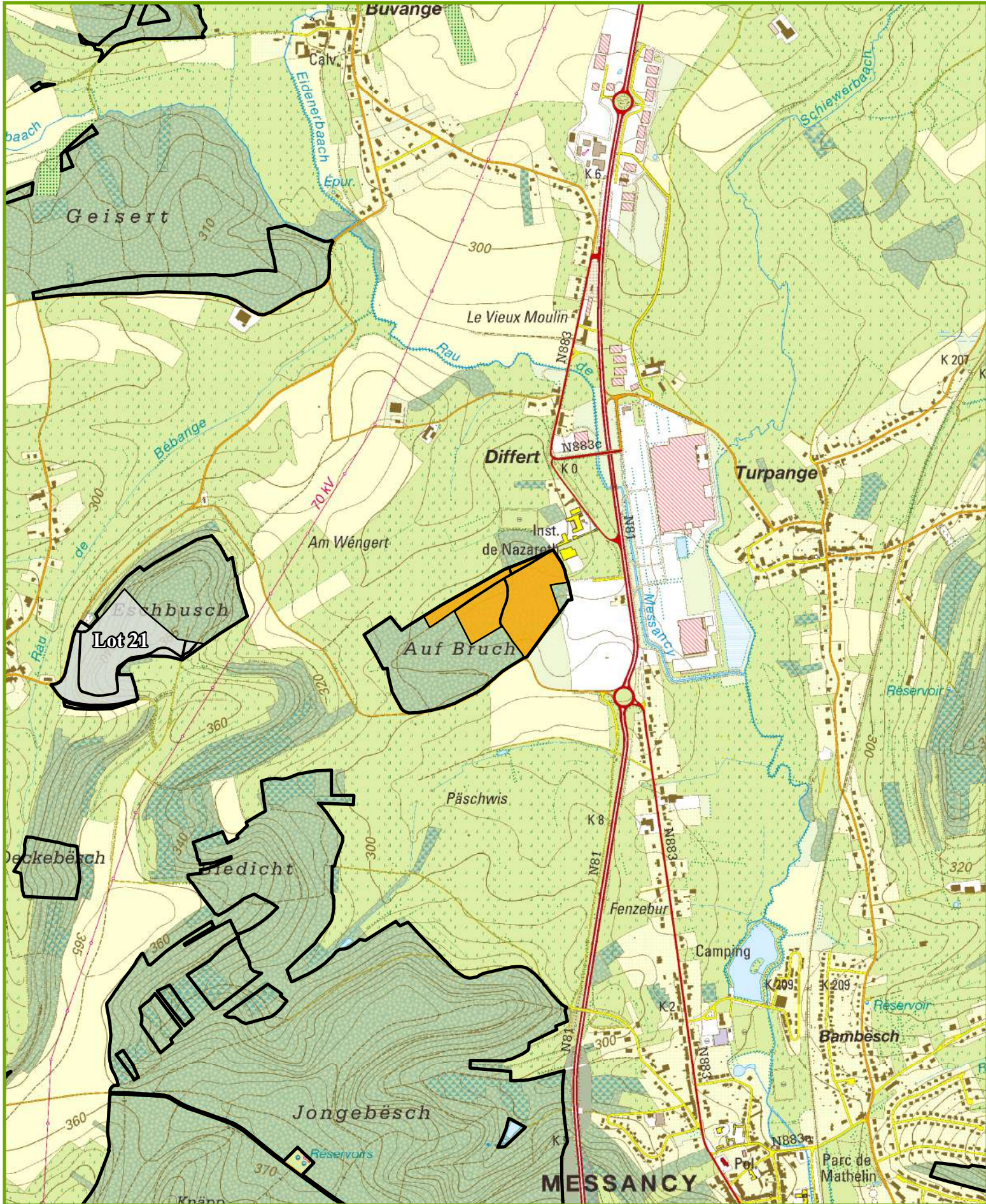
Les houppiers sont réservés (pas de recoupe grume imposée).

La vidange des grumes (billes et surbilles) devra être réalisée en un seul passage, sur sol ressuyé avec accord préalable de l'agent responsable du triage.

L'utilisation d'engin forestier de type "porteur" est proscrit.



LOT 20



CANTONNEMENT D'ARLON

Propriété : **3366** - Messancy

Triage : **6**

Lieu-Dit : **AUF BROUCH**

Coordonnées : **49.60906545 , 5.80593801**

Projection Lambert belge 1972



Cartographie de base - (c) Institut Géographique National - Bruxelles (www.ngi.be)

1/15 000

N



IMPRIME le: 18/06/2025

0 85 170 340

Mètres

LOT 21

Cantonement ARLON
 Certifié PEFC 100%
 N° de sous-certificat : B-292784-66



Propriété MESSANCY CNE

INFORMATIONS : TERWEDUWE Stéfán, 063/58.91.50, 0474/92.06.20

19,6504 Ha; 523 bois; cube moyen : 1141 dm³; circ moyenne : 118 cm; 597 m³ grumes; 246 m³ houppiers

Comp/Pa : 121/10, 122/10

Lieu(x) - dit(s)

LANDSBUSCH, ESCHBUSCH

Estimation : _____ Mise à prix : _____ Adjudicataire : _____
 Offre : _____ Approbation : _____ Permis d'exploiter : _____

LOT 21		121/10 T6		121/10 T6		122/10 T6		121/10 T6	
Comp/Pa	Espèce	FRENE		HETRE		HETRE		HETRE	
Coupe	Qualité	SANITAIRE		AMELIORATION		AMELIORATION		SANITAIRE	
Type		CHAMPIGNON		NORMAL		NORMAL		CHAMPIGNON	
		NORMAL		NORMAL		NORMAL		NORMAL	
Circ.	Diam.	Nombre	Volume	Nombre	Volume	Nombre	Volume	Nombre	Volume
55	17,5	-	-	5	0,915 m ³	4	0,732 m ³	-	-
65	20,5	-	-	11	2,772 m ³	20	5,040 m ³	-	-
75	24,0	-	-	36	-	33	-	-	-
85	27,0	-	-	21	-	40	-	-	-
95	30,0	1	0,592 m ³	35	48 m ³	27	51 m ³	-	-
105	33,5	-	-	16	-	34	-	-	-
115	36,5	-	-	9	18 m ³	21	42 m ³	-	-
125	40,0	-	-	12	-	25	-	-	-
135	43,0	-	-	14	-	25	-	-	-
145	46,0	-	-	18	58 m ³	19	85 m ³	-	-
155	49,5	-	-	3	-	11	-	-	-
165	52,5	-	-	6	-	14	-	-	-
175	55,5	-	-	3	25 m ³	3	53 m ³	-	-
185	59,0	-	-	6	-	7	-	-	-
195	62,0	-	-	4	26 m ³	5	32 m ³	-	-
205	65,0	-	-	2	-	3	-	-	-
215	68,5	-	-	2	-	4	-	-	-
225	71,5	-	-	4	-	3	-	2	-
235	75,0	-	-	4	-	5	-	-	-
245	78,0	-	-	-	49 m ³	2	66 m ³	-	7,074 m ³
255	81,0	-	-	-	-	-	-	-	-
265	84,5	-	-	2	-	-	-	-	-
275	87,5	-	-	1	-	-	-	-	-
285	90,5	-	-	-	-	-	-	-	-
295	94,0	-	-	-	20 m ³	1	7,648 m ³	-	-
Totaux Gr.		1	0,592 m ³	214	248 m ³	306	342 m ³	2	7,074 m ³
Houp./tail.			-		98 m ³		144 m ³		4 m ³

911/2025/3366/1/21 Tri 006

Fiches (Comp/Pa:Fiche) : 121/10:2025/145, 122/10:2025/142, 121/10:2025/143, 121/10:2025/144

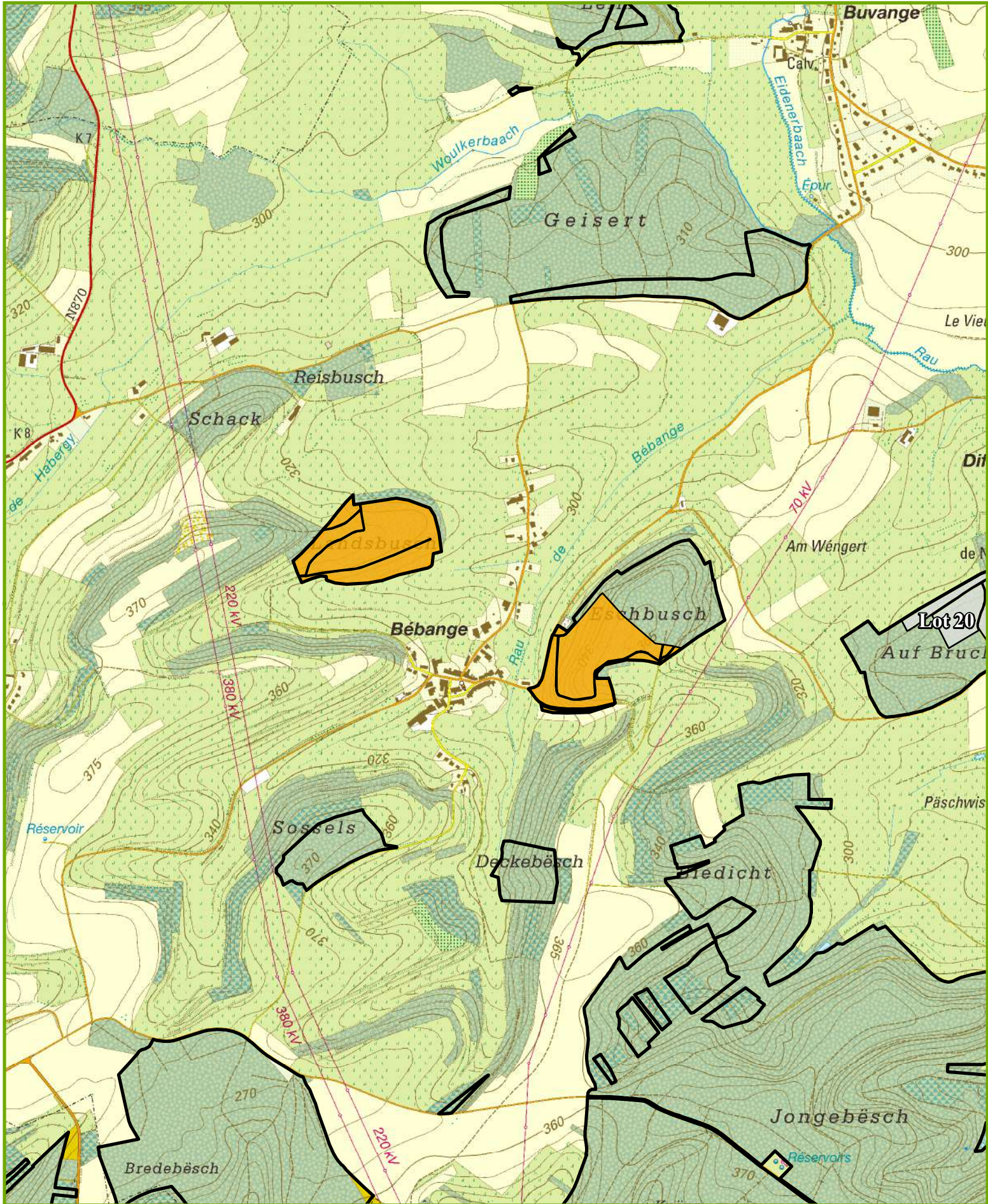
Remarques éventuelles pour le lot 21

Compartiment 122 en Natura 2000 – Article 31§1er du CGC

Interdiction d'abattage des bois de plus de 100cm de circonférence à 1,5mètre du sol du 1er avril au 30 juin.



LOT 21



CANTONNEMENT D'ARLON

Propriété : **3366** - Messancy

Triage : **6**

Lieu-Dit : **LANDSBUSCH, ESCHBUSCH**

Coordonnées : **49.612021 , 5.775671**

Projection Lambert belge 1972



Cartographie de base - (c) Institut Géographique National - Bruxelles (www.ngi.be)

1/15 000

N



IMPRIME le: 18/06/2025

0 85 170 340

Mètres

LOT 22

Cantonnement ARLON
 Certifié PEFC 100%
 N° de sous-certificat : B-292784-90



Propriété SAINT-LEGER CNE

INFORMATIONS : PONCIN Jérémy, 063/589152, 0485/815935

25,7433 Ha; 776 bois; cube moyen : 1081 dm³; circ moyenne : 118 cm; 839 m³ grumes; 317 m³ houppiers

Comp/Pa : 123/10, 123/31

Lieu(x) - dit(s)

FRÉCHY-DEVANT LA CROIX

Estimation : _____ Mise à prix : _____ Adjudicataire : _____
 Offre : _____ Approbation : _____ Permis d'exploiter : _____

LOT 22		CHENE		HETRE					
Espèce	Coupe	AMELIORATION		AMELIORATION					
Qualité	Type	NORMAL		NORMAL					
Circ.	Diam.	Nombre	Volume	Nombre	Volume	Nombre	Volume	Nombre	Volume
45	14,5	1		-		-		-	
55	17,5	34	4,331 m ³	11	1,749 m ³	-	-	-	-
65	20,5	55	12 m ³	26	5,720 m ³	-	-	-	-
75	24,0	42		33		-		-	
85	27,0	29		47		-		-	
95	30,0	26	37 m ³	32	51 m ³	-	-	-	-
105	33,5	18		20		-		-	
115	36,5	15	23 m ³	24	32 m ³	-	-	-	-
125	40,0	25		24		-		-	
135	43,0	27		21		-		-	
145	46,0	19	84 m ³	20	78 m ³	-	-	-	-
155	49,5	20		21		-		-	
165	52,5	13		19		-		-	
175	55,5	15	91 m ³	32	146 m ³	-	-	-	-
185	59,0	8		22		-		-	
195	62,0	5	32 m ³	14	102 m ³	-	-	-	-
205	65,0	4		9		-		-	
215	68,5	6		6		-		-	
225	71,5	-		-		-		-	
235	75,0	1		1		-		-	
245	78,0	-	34 m ³	1	58 m ³	-	-	-	-
255	81,0	1	4,023 m ³	-	-	-	-	-	-
Totaux Gr.		364	321 m ³	383	474 m ³	-	-	-	-
Houp./tail.			108 m ³		209 m ³		-		-

911/2025/3463/1/22 Tri 008

LOT 22

Cantonnement ARLON
 Certifié PEFC 100%
 N° de sous-certificat : B-292784-90



Propriété SAINT-LEGER CNE

LOT 22		PIN SYLVESTRE							
Espèce		AMELIORATION							
Coupe		NORMAL							
Qualité		NORMAL							
Type		NORMAL							
Circ.	Diam.	Nombre	Volume	Nombre	Volume	Nombre	Volume	Nombre	Volume
95	30,0	2		-		-		-	
105	33,5	4		-		-		-	
115	36,5	4	10 m³	-	-	-	-	-	-
125	40,0	4		-		-		-	
135	43,0	7		-		-		-	
145	46,0	3	22 m³	-	-	-	-	-	-
155	49,5	4		-		-		-	
165	52,5	-		-		-		-	
175	55,5	1	11 m³	-	-	-	-	-	-
Totaux Gr.		29	43 m³	-	-	-	-	-	-
Houp./tail.			-		-		-		-

911/2025/3463/1/22 Tri 008

Fiches (Comp/Pa:Fiche) : 123/10:2025/39, 123/10:2025/38, 123/31:2025/40

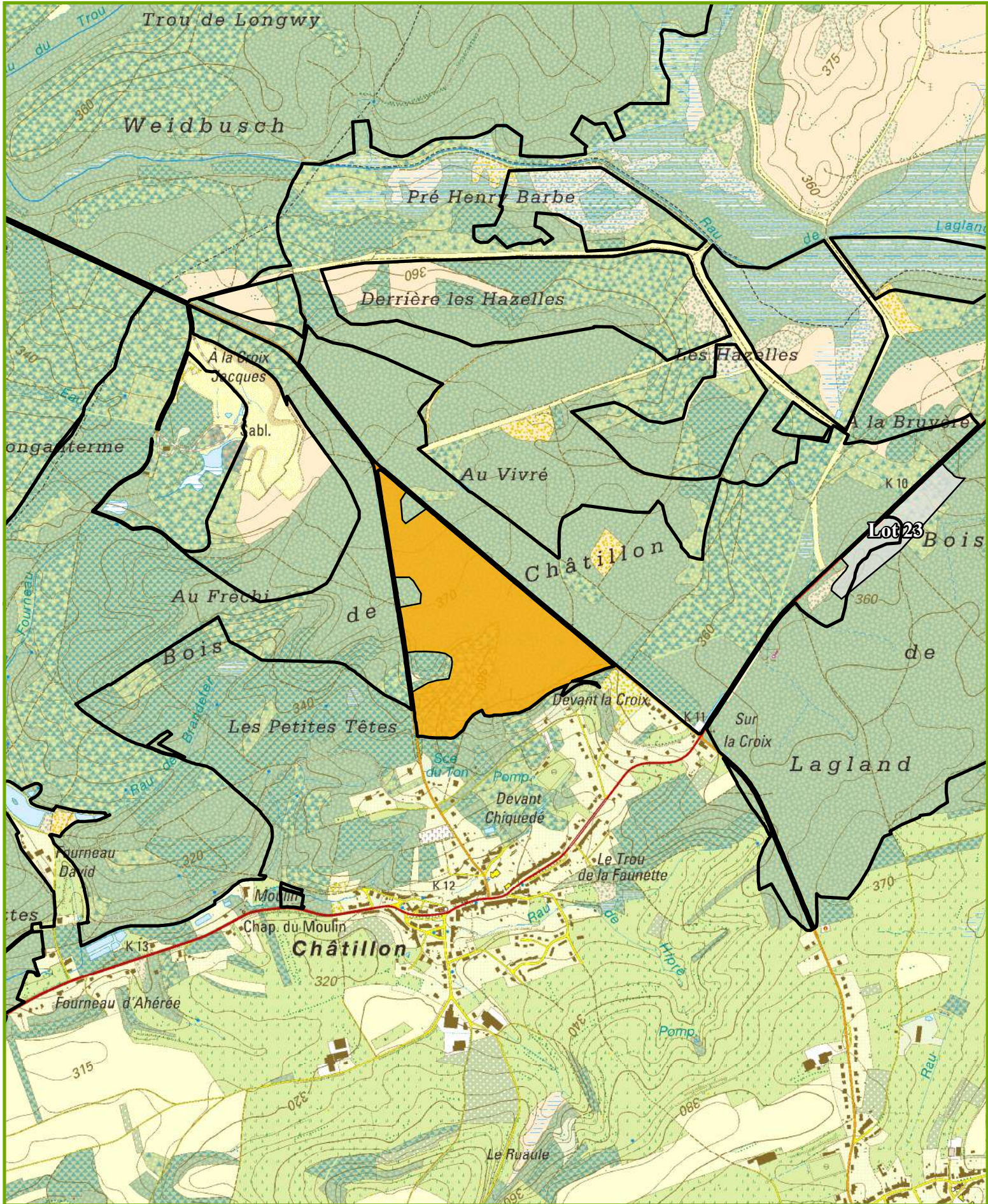
Remarques éventuelles pour le lot 22

Zone Natura 2000 – Article 31§1er du CGC

Interdiction d'abattage des bois de plus de 100cm de circonférence à 1,5mètre du sol du 1er avril au 30 juin.



LOT 22



CANTONNEMENT D'ARLON

Propriété : **3463** - Saint-Léger
 Triage : **8**
 Lieu-Dit : **FRÉCHY-DEVANT LA CROIX**
 Coordonnées : **49.63718335 , 5.69593941**

Projection Lambert belge 1972



Cartographie de base - (c) Institut Géographique National - Bruxelles (www.ngi.be)

1/15 000



IMPRIME le: 18/06/2025

0 85 170 340 Mètres

LOT 23

Cantonement ARLON
 Certifié PEFC 100%
 N° de sous-certificat : B-292784-90



Propriété SAINT-LEGER CNE

INFORMATIONS : MACCATORY Jean-Claude, 063 23 41 13, 0477 78 11 27
 23,9498 Ha; 987 bois; cube moyen : 149 dm³; circ moyenne : 52 cm; 147 m3 grumes
 Comp/Pa : 120/10

Lieu(x) - dit(s)

LAGLAND III

Estimation : _____ Mise à prix : _____ Adjudicataire : _____
 Offre : _____ Approbation : _____ Permis d'exploiter : _____

LOT 23		CHENE		CHENE D'AMERIQUE		HETRE		ERABLE	
Espèce		AMELIORATION		AMELIORATION		AMELIORATION		AMELIORATION	
Coupe		NORMAL		NORMAL		NORMAL		NORMAL	
Qualité		NORMAL		NORMAL		NORMAL		NORMAL	
Type		NORMAL		NORMAL		NORMAL		NORMAL	
Circ.	Diam.	Nombre	Volume	Nombre	Volume	Nombre	Volume	Nombre	Volume
35	11,0	116	4,292 m ³	2	0,074 m ³	17	0,918 m ³	24	1,296 m ³
45	14,5	78		12		18		47	
55	17,5	41	9,883 m ³	8	1,776 m ³	7	2,733 m ³	18	7,092 m ³
65	20,5	14	2,506 m ³	2	0,358 m ³	6	1,320 m ³	10	2,200 m ³
75	24,0	10		4		3		3	
85	27,0	1		1		3		-	
95	30,0	2	4,127 m ³	-	1,474 m ³	7	6,436 m ³	-	1,047 m ³
105	33,5	-		1		-		-	
115	36,5	-	-	1	1,292 m ³	-	-	-	-
Totaux Gr.		262	21 m ³	31	4,974 m ³	61	11 m ³	102	12 m ³
Houp./tail.			-		-		-		-

911/2025/3463/1/23 Tri 005

LOT 23		CHARME		BOULEAU		PEUPLIER TREMBLE			
Espèce		AMELIORATION		AMELIORATION		AMELIORATION			
Coupe		NORMAL		NORMAL		NORMAL			
Qualité		NORMAL		NORMAL		NORMAL			
Type		NORMAL		NORMAL		NORMAL			
Circ.	Diam.	Nombre	Volume	Nombre	Volume	Nombre	Volume	Nombre	Volume
35	11,0	5	0,190 m ³	56	2,744 m ³	-	-	-	-
45	14,5	9		84		3		-	
55	17,5	2	0,825 m ³	78	20 m ³	4	0,992 m ³	-	-
65	20,5	2	0,358 m ³	37	9,361 m ³	4	1,072 m ³	-	-
75	24,0	3		32		6		-	
85	27,0	1		14		6		-	
95	30,0	1	1,715 m ³	4	21 m ³	2	6,404 m ³	-	-
105	33,5	-		3		1		-	
115	36,5	-	-	1	3,338 m ³	-	0,723 m ³	-	-
Totaux Gr.		23	3,088 m ³	309	56 m ³	26	9,191 m ³	-	-
Houp./tail.			-		-		-		-

911/2025/3463/1/23 Tri 005

LOT 23

Cantonement ARLON
 Certifié PEFC 100%
 N° de sous-certificat : B-292784-90



Propriété SAINT-LEGER CNE

Circ. Diam.		Nombre	Volume	Nombre	Volume	Nombre	Volume	Nombre	Volume
LOT 23 Espèce PIN SYLVESTRE Coupe AMELIORATION Qualité NORMAL Type NORMAL									
35	11,0	18	0,900 m³	-	-	-	-	-	-
45	14,5	47		-	-	-	-	-	-
55	17,5	41	11 m³	-	-	-	-	-	-
65	20,5	40	8,560 m³	-	-	-	-	-	-
75	24,0	16		-	-	-	-	-	-
85	27,0	7	7,249 m³	-	-	-	-	-	-
95	30,0	1		-	-	-	-	-	-
105	33,5	2		-	-	-	-	-	-
115	36,5	1	2,332 m³	-	-	-	-	-	-
Totaux Gr.		173	30 m³	-	-	-	-	-	-
Houp./tail.			-	-	-	-	-	-	-

911/2025/3463/1/23 Tri 005

Fiches (Comp/Pa:Fiche) : 120/10:2025/64, 120/10:2025/69, 120/10:2025/70, 120/10:2025/67, 120/10:2025/68, 120/10:2025/65, 120/10:2025/66, 120/10:2025/71

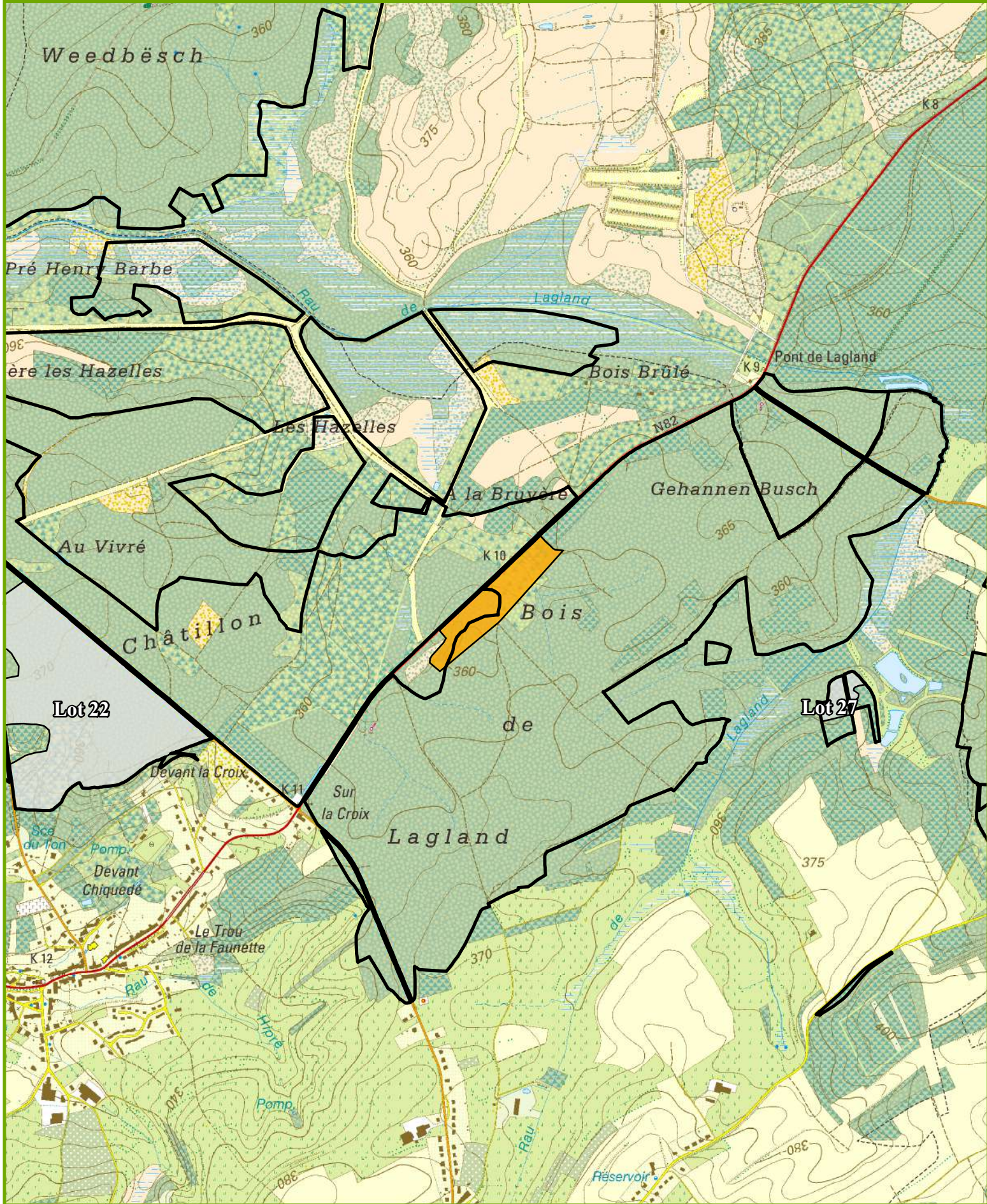
Remarques éventuelles pour le lot 23

Zone Natura 2000 – Article 31§1er du CGC

Interdiction d'abattage des bois de plus de 100cm de circonférence à 1,5mètre du sol du 1er avril au 30 juin.



LOT 23



CANTONNEMENT D'ARLON

Propriété : **3463** - Saint-Léger
Triage : **5**
Lieu-Dit : **LAGLAND III**
Coordonnées : **49.63564272 , 5.71777229**

Projection Lambert belge 1972



Cartographie de base - (c) Institut Géographique National - Bruxelles (www.ngi.be)

1/15 000

N



IMPRIME le: 18/06/2025

0 85 170 340

Mètres

LOT 24

Cantonement ARLON
 Certifié PEFC 100%
 N° de sous-certificat : B-292784-90



Propriété SAINT-LEGER CNE

INFORMATIONS : PONCIN Jérémy, 063/589152, 0485/815935

1,9341 Ha; 322 bois; cube moyen : 673 dm³; circ moyenne : 77 cm; 217 m3 grumes

Comp/Pa : 33/12

Lieu(x) - dit(s)

DESSUS DU FOURNEAU POVAT

Estimation : _____ Mise à prix : _____ Adjudicataire : _____
 Offre : _____ Approbation : _____ Permis d'exploiter : _____

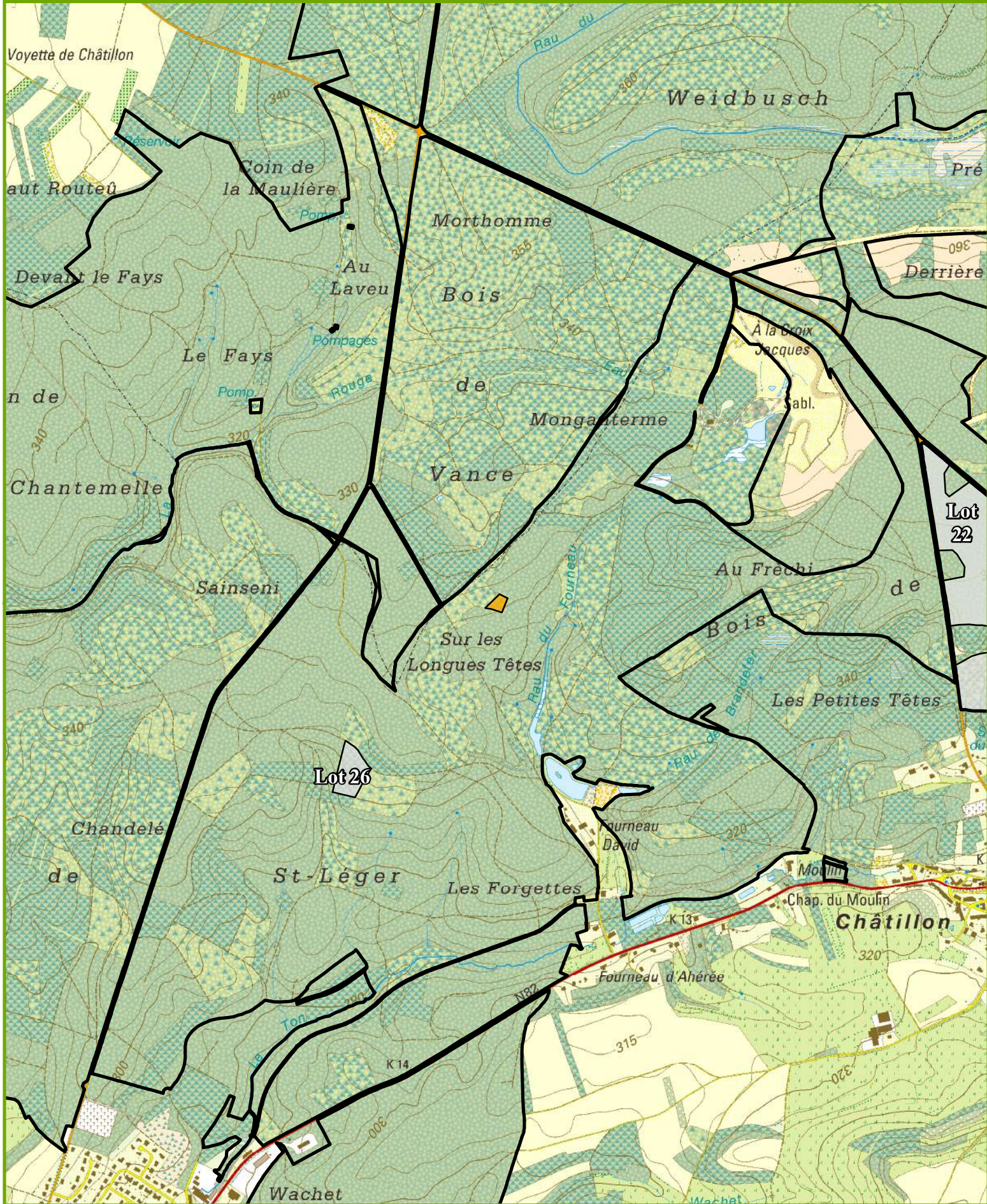
LOT 24		EPICEA DEFINITIVE NORMAL NORMAL		EPICEA DEFINITIVE SEC NORMAL									
Espèce	Coupe	Qualité	Type	Circ.	Diam.	Nombre	Volume	Nombre	Volume	Nombre	Volume	Nombre	Volume
				25	8,0	2		3		-		-	
				35	11,0	15	1,325 m ³	13	1,180 m ³	-	-	-	-
				45	14,5	12		15		-		-	
				55	17,5	37	12 m ³	8	4,712 m ³	-	-	-	-
				65	20,5	38	15 m ³	3	1,206 m ³	-	-	-	-
				75	24,0	35		-		-		-	
				85	27,0	35	45 m ³	1	0,724 m ³	-	-	-	-
				95	30,0	25		1		-		-	
				105	33,5	32		1		-		-	
				115	36,5	21	88 m ³	1	3,406 m ³	-	-	-	-
				125	40,0	12		1		-		-	
				135	43,0	4		-		-		-	
				145	46,0	5	38 m ³	-	1,614 m ³	-	-	-	-
				155	49,5	2	4,966 m ³	-	-	-	-	-	-
				Totaux Gr.		275	204 m ³	47	13 m ³	-	-	-	-
				Houp./tail.			-		-	-		-	-

911/2025/3463/1/24 Tri 008

Fiches (Comp/Pa:Fiche) : 33/12:2025/181, 33/12:2025/182



LOT 24



CANTONNEMENT D'ARLON

Propriété : **3463** - Saint-Léger

Triage : **8**

Lieu-Dit : **DESSUS DU FOURNEAU POVAT**

Coordonnées : **49.63290265 , 5.67518299**

Projection Lambert belge 1972



Cartographie de base - (c) Institut Géographique National - Bruxelles (www.ngi.be)

1/15 000

N



IMPRIME le: 18/06/2025

0 85 170 340

Mètres

LOT 25

Cantonement ARLON
 Certifié PEFC 100%
 N° de sous-certificat : B-292784-90



Propriété SAINT-LEGER CNE

INFORMATIONS : PONCIN Jérémy, 063/589152, 0485/815935

3,2179 Ha; 99 bois; cube moyen : 3037 dm³; circ moyenne : 158 cm; 301 m3 grumes

Comp/Pa : 32/30, 61/30, 61/31

Lieu(x) - dit(s)

BOIS D'AHÉRE, TROUS DES NIVEAUX

Estimation : _____ Mise à prix : _____ Adjudicataire : _____
 Offre : _____ Approbation : _____ Permis d'exploiter : _____

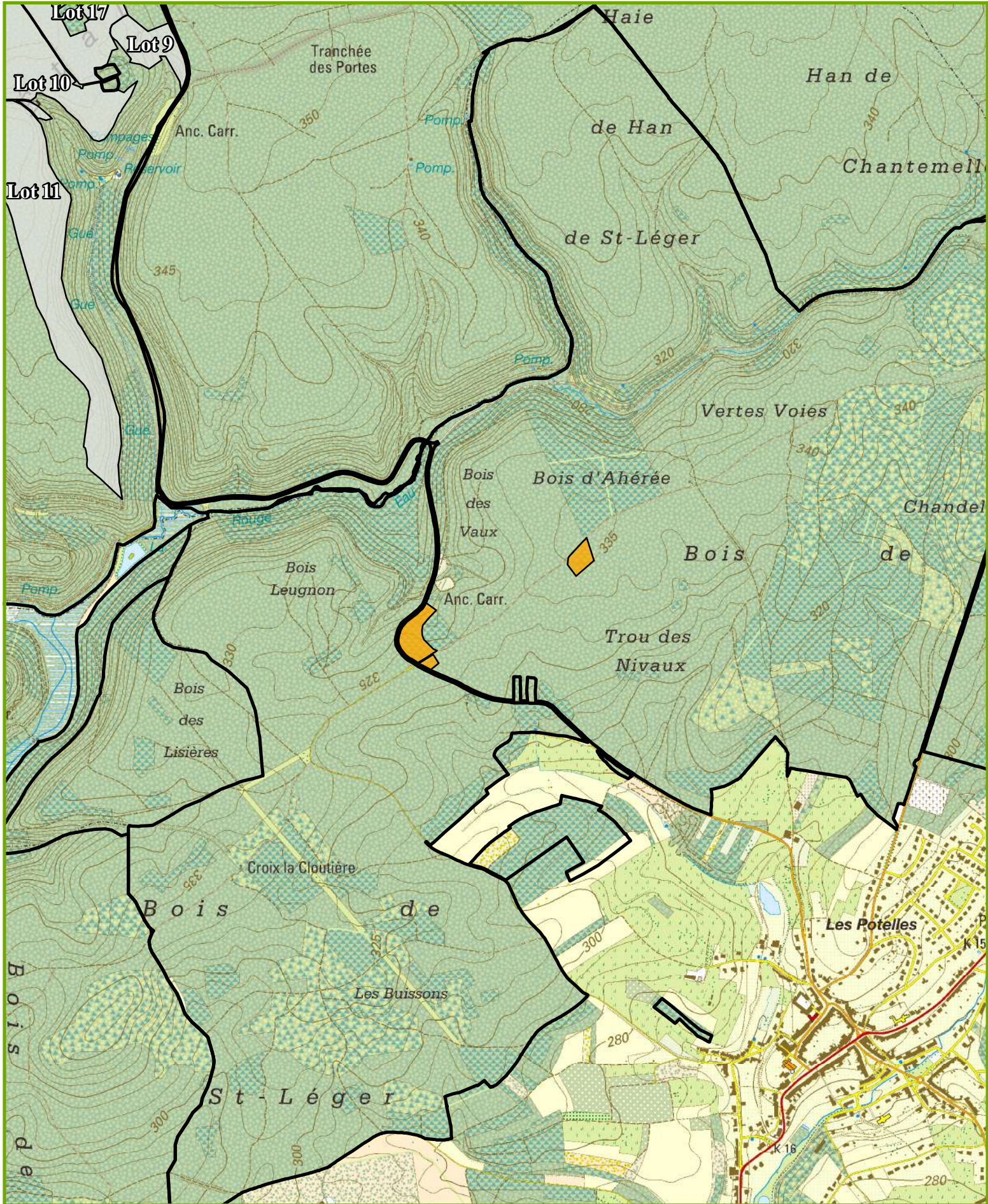
LOT 25		EPICEA AMELIORATION NORMAL NORMAL		DOUGLAS AMELIORATION NORMAL NORMAL		DOUGLAS AMELIORATION SEC NORMAL			
Circ.	Diam.	Nombre	Volume	Nombre	Volume	Nombre	Volume	Nombre	Volume
85	27,0	2	1,412 m ³	1	0,786 m ³	-	-	-	-
95	30,0	2		-		-		-	
105	33,5	5		-		-		-	
115	36,5	2	9,949 m ³	7	10 m ³	-	-	-	-
125	40,0	5		3		-		-	
135	43,0	1		7		-		-	
145	46,0	-	9,709 m ³	6	34 m ³	-	-	-	-
155	49,5	-		9		-		-	
165	52,5	1		8		-		-	
175	55,5	-	2,739 m ³	9	82 m ³	1	3,593 m ³	-	-
185	59,0	-		8		1		-	
195	62,0	-	-	7	63 m ³	-	4,033 m ³	-	-
205	65,0	-		4		-		-	
215	68,5	-		6		-		-	
225	71,5	-		3		-		-	
235	75,0	-		-		-		-	
245	78,0	-	-	1	78 m ³	-	-	-	-
Totaux Gr.		18	24 m ³	79	268 m ³	2	7,626 m ³	-	-
Houp./tail.			-		-		-		-

911/2025/3463/1/25 Tri 008

Fiches (Comp/Pa:Fiche) : 61/31:2025/185, 32/30:2025/183, 32/30:2025/184, 61/30:2025/186



LOT 25



CANTONNEMENT D'ARLON

Propriété : **3463** - Saint-Léger

Triage : **8**

Lieu-Dit : **BOIS D'AHÉRÉ, TROUS DES NIVEAUX**

Coordonnées : **49.62271382 , 5.6380278**

Projection Lambert belge 1972



Cartographie de base - (c) Institut Géographique National - Bruxelles (www.ngi.be)

1/15 000

N



IMPRIME le: 18/06/2025

0 85 170 340

Mètres

LOT 26

Cantonnement ARLON
 Certifié PEFC 100%
 N° de sous-certificat : B-292784-90



Propriété SAINT-LEGER CNE

INFORMATIONS : PONCIN Jérémy, 063/589152, 0485/815935

1,5588 Ha; 205 bois; cube moyen : 718 dm³; circ moyenne : 85 cm; 147 m3 grumes

Comp/Pa : 41/30

Lieu(x) - dit(s)

FORGETTES

Estimation : _____ Mise à prix : _____ Adjudicataire : _____
 Offre : _____ Approbation : _____ Permis d'exploiter : _____

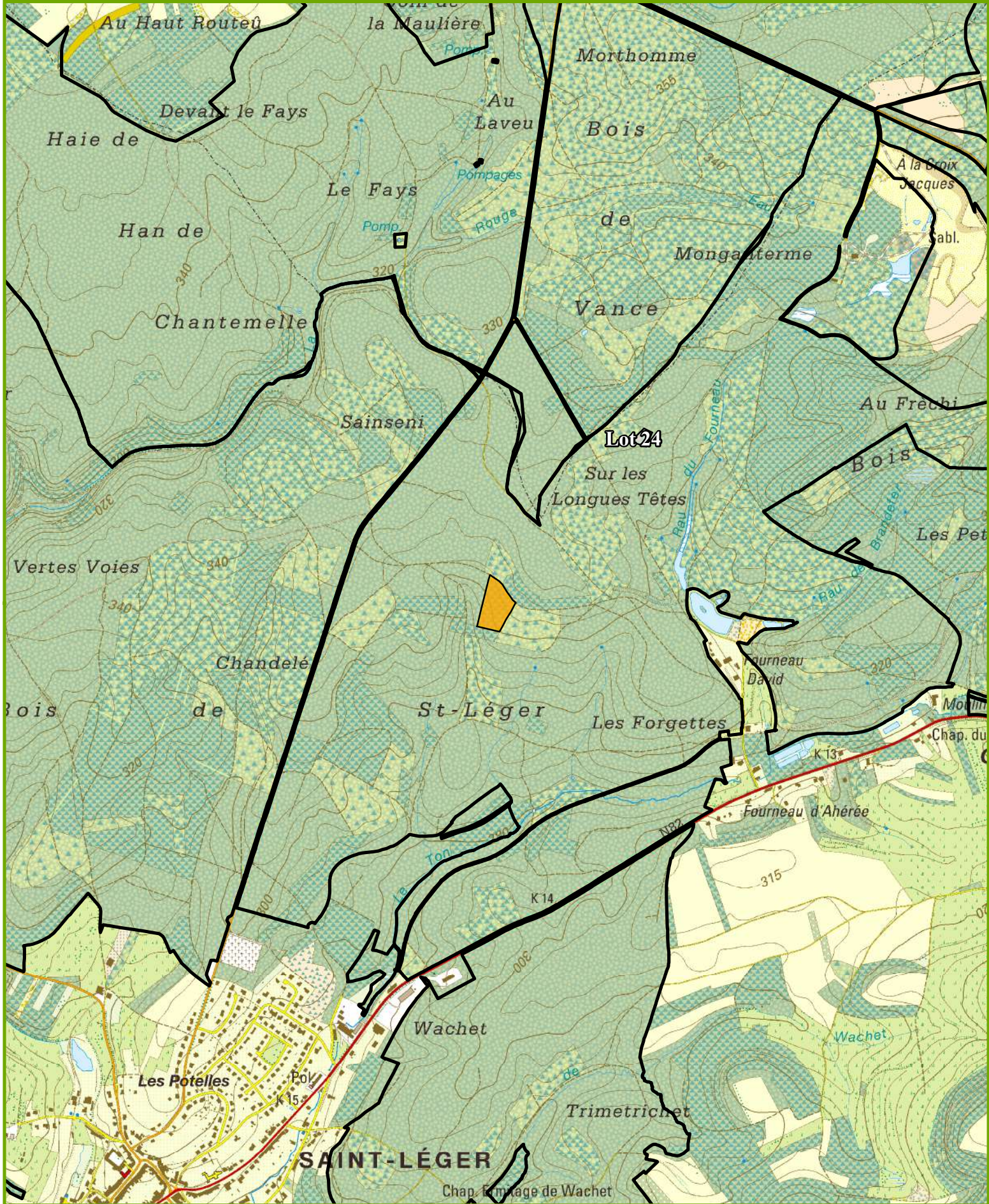
LOT 26		EPICEA AMELIORATION NORMAL NORMAL		DOUGLAS AMELIORATION NORMAL NORMAL		PECTINE AMELIORATION NORMAL NORMAL			
Circ.	Diam.	Nombre	Volume	Nombre	Volume	Nombre	Volume	Nombre	Volume
35	11,0	-	-	6	0,456 m³	-	-	-	-
45	14,5	-	-	12	-	1	-	-	-
55	17,5	-	-	20	6,504 m³	-	0,150 m³	-	-
65	20,5	-	-	30	10 m³	1	0,355 m³	-	-
75	24,0	-	-	24	-	5	-	-	-
85	27,0	1	0,724 m³	20	24 m³	4	4,995 m³	-	-
95	30,0	1	-	14	-	8	-	-	-
105	33,5	-	-	5	-	14	-	-	-
115	36,5	-	0,916 m³	5	22 m³	8	30 m³	-	-
125	40,0	1	-	2	-	6	-	-	-
135	43,0	-	-	2	-	7	-	-	-
145	46,0	-	1,614 m³	-	6,228 m³	5	31 m³	-	-
155	49,5	-	-	-	-	1	-	-	-
165	52,5	-	-	-	-	2	7,527 m³	-	-
Totaux Gr.		3	3,254 m³	140	69 m³	62	74 m³	-	-
Houp./tail.			-		-		-		-

911/2025/3463/1/26 Tri 008

Fiches (Comp/Pa:Fiche) : 41/30:2025/187, 41/30:2025/189, 41/30:2025/188



LOT 26



CANTONNEMENT D'ARLON

Propriété : **3463** - Saint-Léger

Triage : **8**

Lieu-Dit : **FORGETTES**

Coordonnées : **49.628415** , **5.671971**

Projection Lambert belge 1972



Cartographie de base - (c) Institut Géographique National - Bruxelles (www.ngi.be)

1/15 000

N



IMPRIME le: 18/06/2025

0 85 170 340

Mètres

LOT 27

Cantonnement ARLON
 Certifié PEFC 100%
 N° de sous-certificat : B-292784-90



Propriété SAINT-LEGER CNE

INFORMATIONS : MACCATORY Jean-Claude, 063 23 41 13, 0477 78 11 27
 2,0152 Ha; 298 bois; cube moyen : 374 dm³; circ moyenne : 66 cm; 112 m3 grumes
 Comp/Pa : 91/33

Lieu(x) - dit(s)

AUX YVES

Estimation : _____ Mise à prix : _____ Adjudicataire : _____
 Offre : _____ Approbation : _____ Permis d'exploiter : _____

LOT 27		EPICEA AMELIORATION NORMAL NORMAL		EPICEA AMELIORATION SCOLYTE SEC RX NORMAL					
Circ.	Diam.	Nombre	Volume	Nombre	Volume	Nombre	Volume	Nombre	Volume
25	8,0	1		-		-		-	
35	11,0	4	0,304 m³	-	-	-	-	-	-
45	14,5	26		1		-		-	
55	17,5	84	23 m³	4	1,074 m³	-	-	-	-
65	20,5	75	26 m³	6	2,052 m³	-	-	-	-
75	24,0	47		5		-		-	
85	27,0	18	33 m³	2	3,591 m³	-	-	-	-
95	30,0	7		6		-		-	
105	33,5	8		2		-		-	
115	36,5	1	14 m³	-	6,620 m³	-	-	-	-
125	40,0	1	1,378 m³	-	-	-	-	-	-
Totaux Gr.		272	98 m³	26	13 m³	-	-	-	-
Houp./tail.			-		-	-	-	-	-

911/2025/3463/1/27 Tri 005

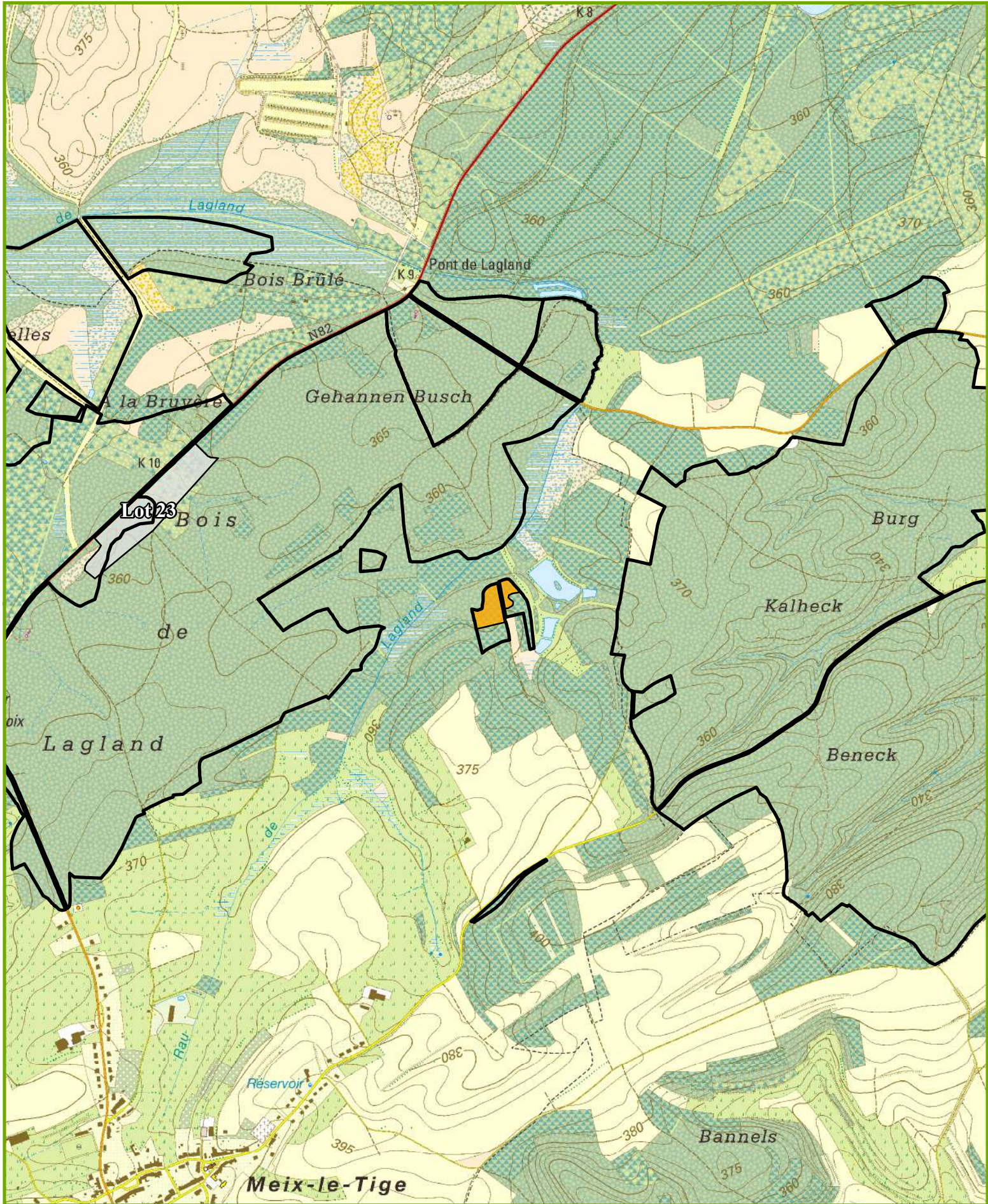
Fiches (Comp/Pa:Fiche) : 91/33:2025/207, 91/33:2025/208

Remarques éventuelles pour le lot 27

Délai d'exploitation (abattage et vidange) réduit au 31/03/2026.



LOT 27



CANTONNEMENT D'ARLON

Propriété : **3463** - Saint-Léger

Triage : **5**

Lieu-Dit : **AUX YVES**

Coordonnées : **49.632148 , 5.733479**

Projection Lambert belge 1972



Cartographie de base - (c) Institut Géographique National - Bruxelles (www.ngi.be)

1/15 000

N



IMPRIME le: 18/06/2025

0 85 170 340

Mètres

REPERTOIRE D'ADRESSES

Cantonnement d'Arlon Place Didier 45 6700 ARLON ☎ 063/58.91.50 **Fax** : 063/58.91.55
E-Mail : cantonnement.nature.forets.arlon@spw.wallonie.be

Brigade 1 C.B. HAVART P. ☎ / gsm : 0475/95.31.67
. P.F. LEPAGE M. ☎ / gsm : 0479/88.45.70
. P.F. GRUSLIN F. ☎ / gsm : 0475/94.83.37
. P.F. DELVENNE Y. ☎ 063/45.66.24 gsm : 0477/78.11.18
. P.F. TERWEDUWE S. ☎ / gsm : 0474/92.06.20

Brigade 2 C.B. BERGUET J-C. ☎ 063/45.61.50 gsm : 0477/78.11.17
. P.F. PONCIN J. ☎ / gsm : 0471/77.10.78
. P.F. DEVLEMENCK C. ☎ / gsm : 0475/63.18.44
. P.F. MERTENS C. ☎ 063/45.54.68 gsm : 0479/88.65.61
. P.F. MACCATORY J-C. ☎ 063/23.41.13 gsm : 0477/78.11.27
. P.F. DENDAL E. ☎ / gsm : 0479/86.65.61

Receveurs communaux

. **ATTERT** lots 1 à 4 cpte : BE91 0910 0049 9476 de la Commune d'Attert
Mme BAUVAL A. Voie de la Liberté, 107
B-6717 ATTERT
☎ 063/24.27.84
E-mail : anne.bauval@attert.be

. **ARLON** lot 5 cpte : BE82 0910 0049 8668 de la Ville d'Arlon
Mme DAMBROSIO G. Hôtel de Ville
rue Paul Reuter, 8
B-6700 ARLON
☎ 063/24.56.05
E-mail: graziella.dambrosio@arlon.be

. **AUBANGE** lot 6 cpte : BE03 0910 0050 0284 de la Commune d'Aubange
Mr MONHONVAL A. rue Haute 22
B-6791 ATHUS
☎ 063/38.09.42
E-mail : directionfinanciere@aubange.be

. **ETALLE** lots 7 à 19 cpte : BE48 0910 0050 4227 de la Commune d'Etalle
Mr JACQUEMIN O. rue du Moulin, 15
B-6740 ETALLE
☎ 063/45.01.29
E-mail : olivier.jacquemin@etalle.be

. **MESSANCY** lots 20 à 21 cpte : BE12 0910 0051 0792 de la Commune de Messancy
Mr DEKOKER Ph. Grand Rue, 100
B-6780 MESSANCY
☎ 063/60.88.96
E-mail : philippe.dekoker@messancy.be

. **SAINT-LEGER** lots 22 à 27 cpte : BE59 0910 0051 3826 de la Commune de Saint-Léger
Mr LEMAIRE A. rue du Château 19
B-6747 Saint-Léger
☎ 063/60.83.40
E-mail : receveur@saint-leger.be